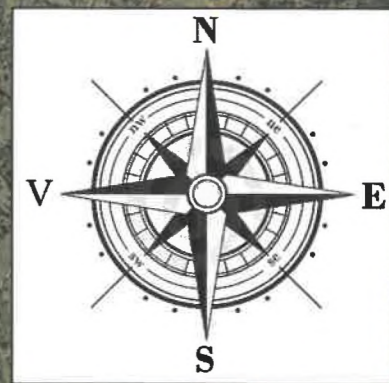


**Plan de încadrare în zonă**  
Scara 1:20.000




**ÎNCEPUT SECTOR PROIECTAT**  
- DN 66A - KM 16+624.000

**Localitatea LUPENI**

**Localitatea URICANI**

**Localitatea VALEA DE BRAZI**

**SFÂRȘIT SECTOR PROIECTAT**  
- DN 66A - KM 23+800.000



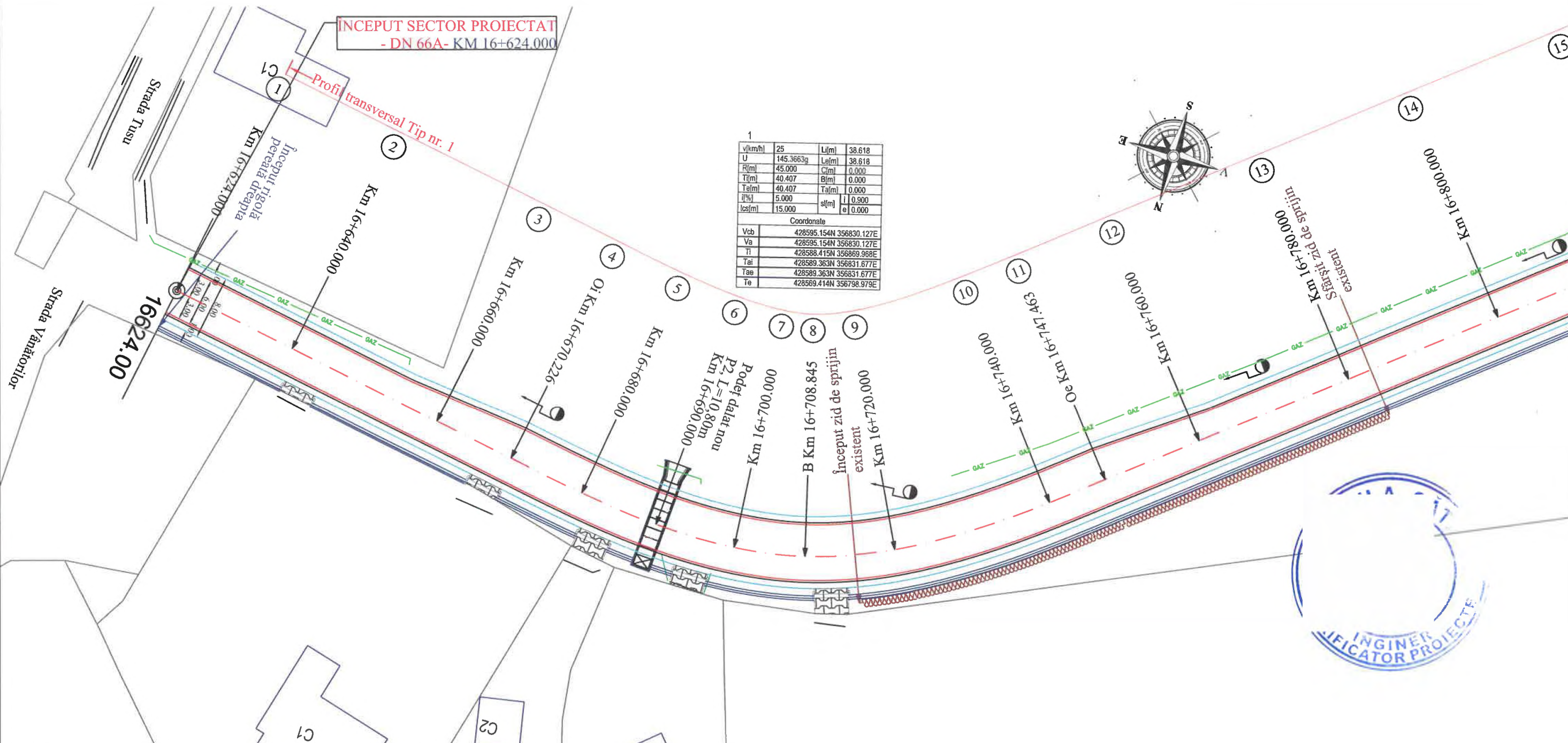
Verificator / expert	Nume	Semnatura	Cerință	Referat / Expertiza Nr. / Data	Proiect nr.
	S.C. ROAD DESIGN S.R.L. Moșnița Nouă, Str. Nucilor, Nr.12 Tel. 0732 703 381, 0733 918 482 J35/2436/2008, RO 24132190 e-mail: office@tmproiect.ro www.tmproiect.ro		Beneficiar: C.N.A.I.R. S.A. București - D.R.D.P. Timișoara	Consolidare DN 66A Km 16+624 - 23+800	414/2021
				Scara 1:20.000	Denumire planșă: Plan de încadrare în zonă DN66A - Km 16+624 - Km 23+800
Șef proiect					
Proiectat					
Desenat					
Verificat					



Spre Localitatea Petroșani

Localitatea Lupeni

Spre Localitatea Uricani



v(km/h)	25	Lj(m)	38.618
U	145.3663g	Lp(m)	38.618
R(m)	45.000	Cj(m)	0.000
Tj(m)	40.407	Bj(m)	0.000
Tel(m)	40.407	Tel(m)	0.000
H(%)	5.000	sl(m)	0.900
lcs(m)	15.000	e	0.000
Coordonate			
Vcb	428595.154N	356830.127E	
Va	428595.154N	356830.127E	
Ti	428588.415N	356869.968E	
Tai	428589.363N	356831.677E	
Tae	428589.363N	356831.677E	
Te	428569.414N	356798.979E	



LEGENDA	
	- Axă drum;
	- Margine parte carosabilă;
	- Bandă de încadrare;
	- Acostament;
	- Șanț nepereat;
	- Șanț pereat;
	- Rigolă peretă;
	- Rigolă de acostament;
	- Șanț ranforsat;
	- Rigolă carosabilă;
	- Limită de proprietate;
	- Accese la proprietăți;
	- Conductă gaz;
	- Zid de sprijin existent;
	- Zid de sprijin din beton proiectat;
	- Zid de sprijin din gabioane proiectat;
	- Parapet tip H2;
	- Podul datat tip P2, D3, D4;
	- Podul tubular Ø300, Ø600, Ø1000;
	- Stâlp existent;

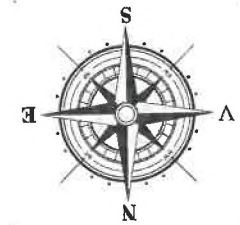
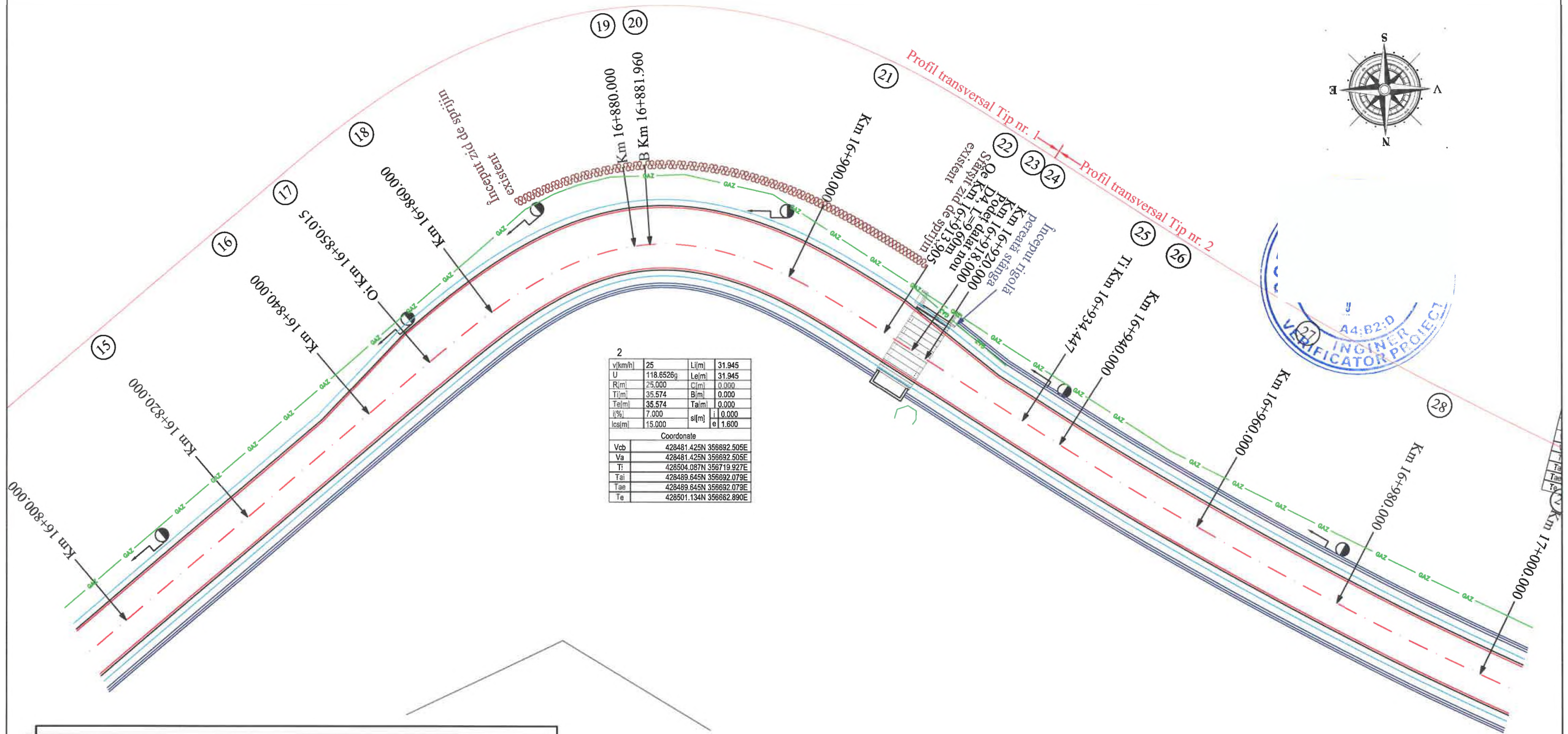


Verificator / expert	Nume	Semnatura	Cerință	Referat / Expertiza Nr. / Data
	S.C. ROAD DESIGN S.R.L. Moșnița Nouă, Str. Nucilor, Nr.12 Tel. 0732 703 381, 0733 918 482 J35/2436/2008, RO 24132190 e-mail: office@tmproiect.ro www.tmproiect.ro			
Șef proiect			Denumire proiect:	Consolidare DN 66A Km 16+624 - 23+800
Proiectat			Beneficiar:	C.N.A.I.R. S.A. București - D.R.D.P. Timișoara
Desenat			Scara	1:500
Verificat			Denumire planșă:	Plan de situație DN66A - Km 16+624 - Km 16+800
				Proiect nr. 414/2021
				Faza P.T.
				Planșă PS-01

Spre Localitatea Petroșani

Localitatea Lupeni

Spre Localitatea Uricani



v[km/h]	25	L[m]	31.945
U	118.6526g	Le[m]	31.945
R[m]	25.000	C[m]	0.000
Ti[m]	35.574	B[m]	0.000
Te[m]	35.574	Tal[m]	0.000
i[%]	7.000	i	0.000
losim	15.000	e	1.600
Coordonate			
Vcb	428481.425N	356692.505E	
Va	428481.425N	356692.505E	
Ti	428504.087N	356719.927E	
Tai	428489.645N	356692.079E	
Tae	428489.645N	356692.079E	
Te	428501.134N	356692.890E	

LEGENDĂ	
	- Axă drum;
	- Margine parte carosabilă;
	- Bandă de încadrare;
	- Acostament;
	- Șanț nepereat;
	- Șanț pereat;
	- Șanț ranforsat;
	- Rigolă de acostament;
	- Șanț ranforsat;
	- Rigolă carosabilă;
	- Limită de proprietate;
	- Accese la proprietăți;
	- Conductă gaz;
	- Zid de sprijin existent;
	- Zid de sprijin din beton proiectat;
	- Zid de sprijin din gabioane proiectat;
	- Parapet tip H2;
	- Podeț dalat tip P2, D3, D4;
	- Podeț tubular Ø300, Ø600, Ø1000;
	- Stâlp existent;



Verificator / expert	Nume	Semnatura	Cerință	Referat / Expertiza Nr. / Data
	S.C. ROAD DESIGN S.R.L. Moșnița Nouă, Str. Nucilor, Nr. 12 Tel. 0732 703 381, 0733 918 482 J35/2436/2008, RO 24132190 e-mail: office@tmproiect.ro www.tmproiect.ro			
Șef proiect			Denumire proiect:	Consolidare DN 66A Km 16+624 - 23+800
Proiectat			Beneficiar:	C.N.A.I.R. S.A. București - D.R.D.P. Timișoara
Desenat			Scara	1:500
Verificat			Denumire planșă:	Plan de situație DN66A - Km 16+800 - Km 17+000
				Proiect nr. 414/2021
				Faza P.T.
				Planșa PS-02

Spre Localitatea Petroșani

Localitatea Uricani

Spre Localitatea Câmpu lui Neag



v, km/h	25	L, m	0,000
U	187,52	L, m	0,000
R, m	160,000	B, m	21,355
T, m	15,728	B, m	0,771
T, m	15,728	T, m	15,728
i, %	0,000	e, m	0,250
l, m	15,000	e, m	0,250

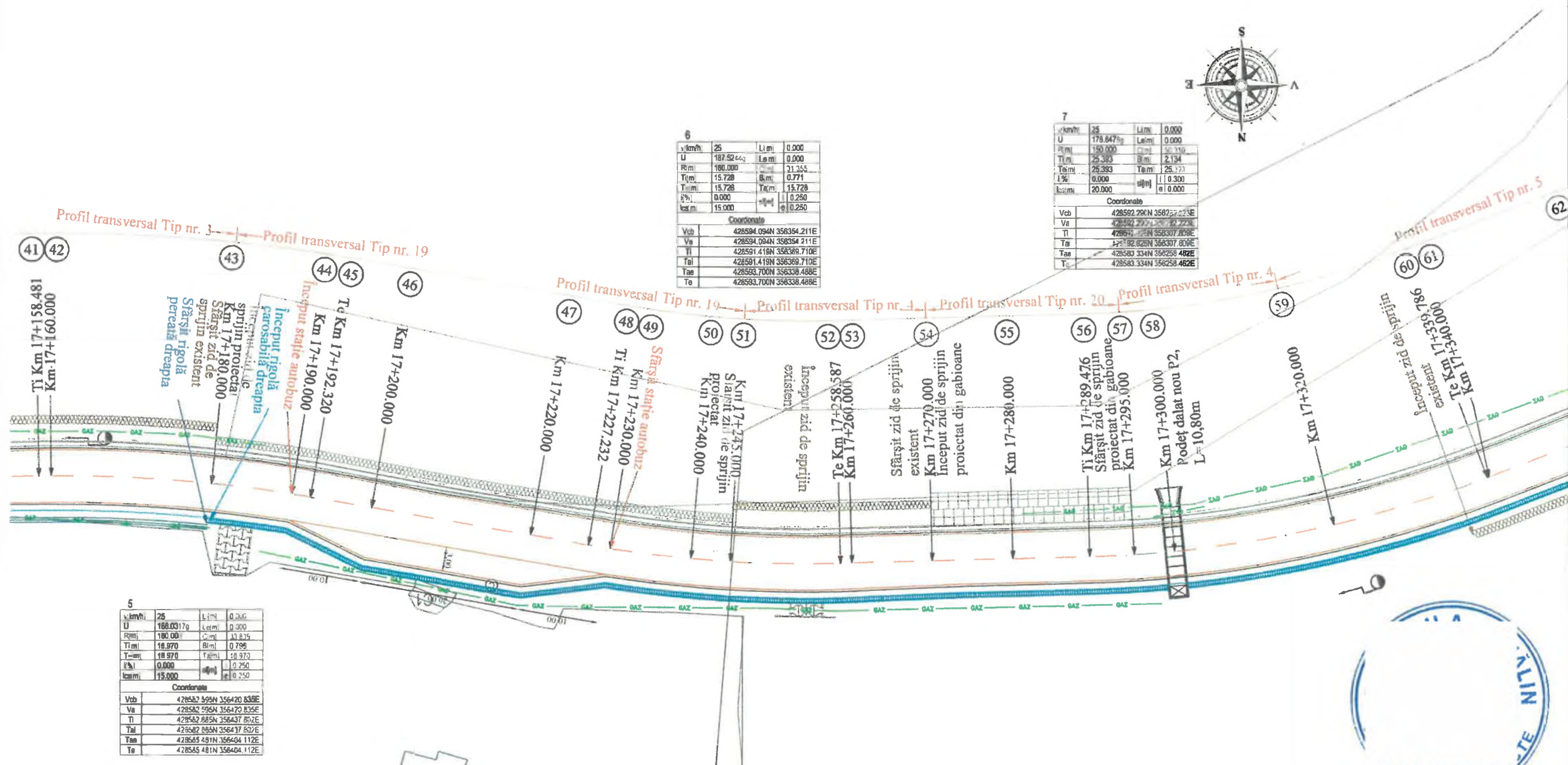
Coordonate

Vcb	428594,094N	356354,211E
Va	428594,094N	356354,211E
Ti	428591,418N	356369,710E
Ta	428581,419N	356369,710E
Tae	428583,700N	356338,488E
Te	428583,700N	356338,488E

v, km/h	25	L, m	0,000
U	178,847	L, m	0,000
R, m	150,000	B, m	20,150
T, m	25,393	B, m	2,134
T, m	25,393	T, m	25,393
i, %	0,000	e, m	0,300
l, m	20,000	e, m	0,000

Coordonate

Vcb	428592,292N	356232,233E
Va	428592,292N	356232,233E
Ti	428591,418N	356307,809E
Ta	428592,925N	356307,809E
Tae	428583,334N	356258,462E
Te	428583,334N	356258,462E



v, km/h	25	L, m	0,000
U	188,0317	L, m	0,000
R, m	180,000	B, m	13,875
T, m	18,970	B, m	0,795
T, m	18,970	T, m	18,970
i, %	0,000	e, m	0,250
l, m	15,000	e, m	0,250

Coordonate

Vcb	428582,595N	356420,838E
Va	428582,595N	356420,838E
Ti	428582,885N	356437,802E
Ta	428582,885N	356437,802E
Tae	428585,481N	356404,112E
Te	428585,481N	356404,112E

LEGENDĂ

- Axă drum;
- Margine parte carosabilă;
- Bandă de încadrare;
- Acostament;
- Șanț nepereat;
- Șanț pereat;
- Rigolă pereată;
- Rigolă de acostament;
- Șanț ranforsat;
- Rigolă carosabilă;
- Limită de proprietate;
- Accese la proprietăți;
- Conductă gaz;
- Zid de sprijin existent;
- Zid de sprijin din beton proiectat;
- Zid de sprijin din gabioane proiectat;
- Parapet tip H2;
- Podet dalat tip P2, D3, D4;
- Podet tubular Ø300, Ø600, Ø1000;
- Stâlp existent;



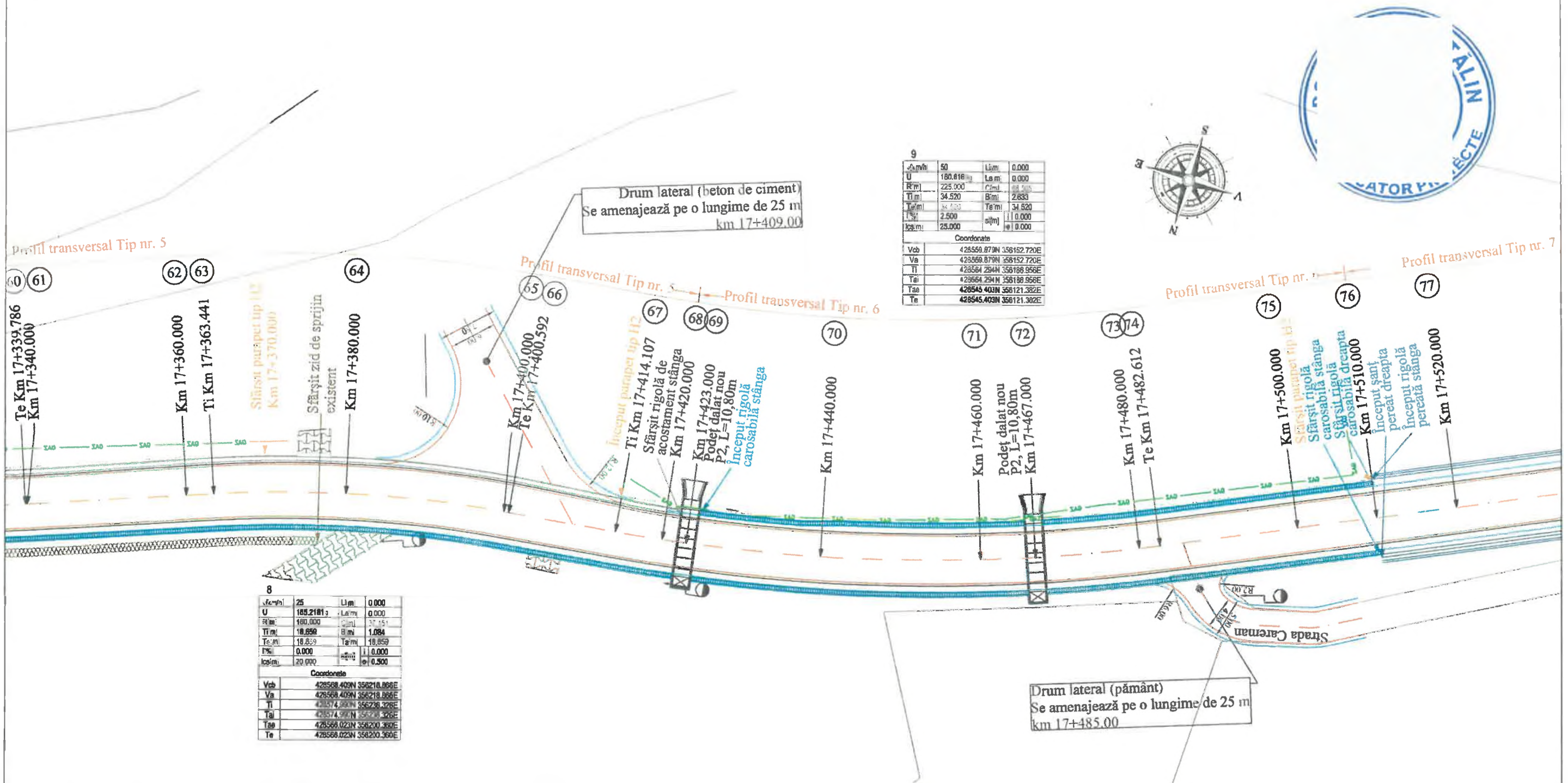
Verificator / expert	Nume	Semnatura	Cerință	Referat / Expertiza Nr. / Data	Proiect nr.
 S.C. ROAD DESIGN S.R.L. Moșnița Nouă, Str. Nucilor, Nr.12 Tel. 0732 703 381, 0733 918 482 J35/2436/2008, RO 24132190 e-mail: office@tmproiect.ro www.tmproiect.ro			Denumire proiect:	Consolidare DN 66A Km 16+624 - 23+800	414/2021
				Beneficiar:	C.N.A.I.R. S.A. București - D.R.D.P. Timișoara
Șef proiect	i		Scara	Denumire planșă:	Planșă PS-04
Proiectat	ii		1:500	Plan de situație DN66A - Km 17+160 - Km 17+340	
Desenat	iii				
Verificat	iv				



Spre Localitatea Petroșani

Localitatea Uricani

Spre Localitatea Câmpu lui Neag



km	U	Lim	0.000
U	180.816	Le m	0.000
Rm	225.000	Cm	0.000
Ti m	34.520	Bm	2.833
Te m	34.520	Te m	34.520
L	2.500	ajm	0.000
ks m	25.000		0.000

Coordonate	
Vcb	428566.879N 358152.720E
Va	428566.879N 358152.720E
Ti	428564.294N 358188.956E
Tal	428564.294N 358188.956E
Taa	428545.403N 358121.382E
Te	428545.403N 358121.382E

km	U	Lim	0.000
U	185.2181	Le m	0.000
Rm	180.000	Cm	0.000
Ti m	18.659	Bm	1.084
Te m	18.659	Te m	18.659
L	0.000	ajm	0.000
ks m	20.000		0.500

Coordonate	
Vcb	428568.409N 358218.866E
Va	428568.409N 358218.866E
Ti	428574.909N 358236.326E
Tal	428574.909N 358236.326E
Taa	428566.023N 358200.380E
Te	428566.023N 358200.380E

LEGENDĂ

- Axă drum;
- Margine parte carosabilă;
- Bandă de încadrare;
- Acostament;
- Șanț nepereat;
- Șanț pereat;
- Rigolă pereată;
- Rigolă de acostament;
- Șanț ranforsat;
- Rigolă carosabilă;
- Limită de proprietate;
- Accese la proprietăți;
- Conductă gaz;
- Zid de sprijin existent;
- Zid de sprijin din beton proiectat;
- Zid de sprijin din gabioane proiectat;
- Parapet tip H2;
- Podet dalat tip P2, D3, D4;
- Podet tubular Ø300, Ø600, Ø1000;
- Stâlp existent;

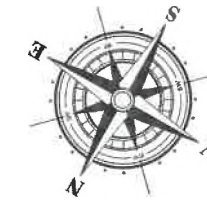


Verificator / expert	Nume	Semnatura	Cerință	Referat / Expertiza Nr. / Data	
	S.C. ROAD DESIGN S.R.L. Moșița Nouă, Str. Nucilor, Nr.12 Tel. 0732 703 381, 0733 918 482 J35/2436/2008, RO 24132190 e-mail: office@tmproiect.ro www.tmproiect.ro			Denumire proiect: Consolidare DN 66A Km 16+624 - 23+800	Proiect nr. 414/2021
	Beneficiar: C.N.A.I.R. S.A. București - D.R.D.P. Timișoara	Faza P.T.			
Șef proiect Proiectat Desenat Verificat			Scara 1:500 Denumire planșă: Plan de situație DN66A - Km 17+340 - Km 17+520	Planșa PS-05	

Spre Localitatea Petroșani

Localitatea Uricani

Spre Localitatea Câmpu lui Neag



10

v(km/h)	50	L(m)	0.000
U	191.4071	Le(m)	0.000
R(m)	500.000	C(m)	67.489
T(m)	33.796	B(m)	1.141
Te(m)	33.796	Ta(m)	33.796
i(%)	0.000	a(m)	0.000
cs(m)	0.000	e	0.000

Coordonate

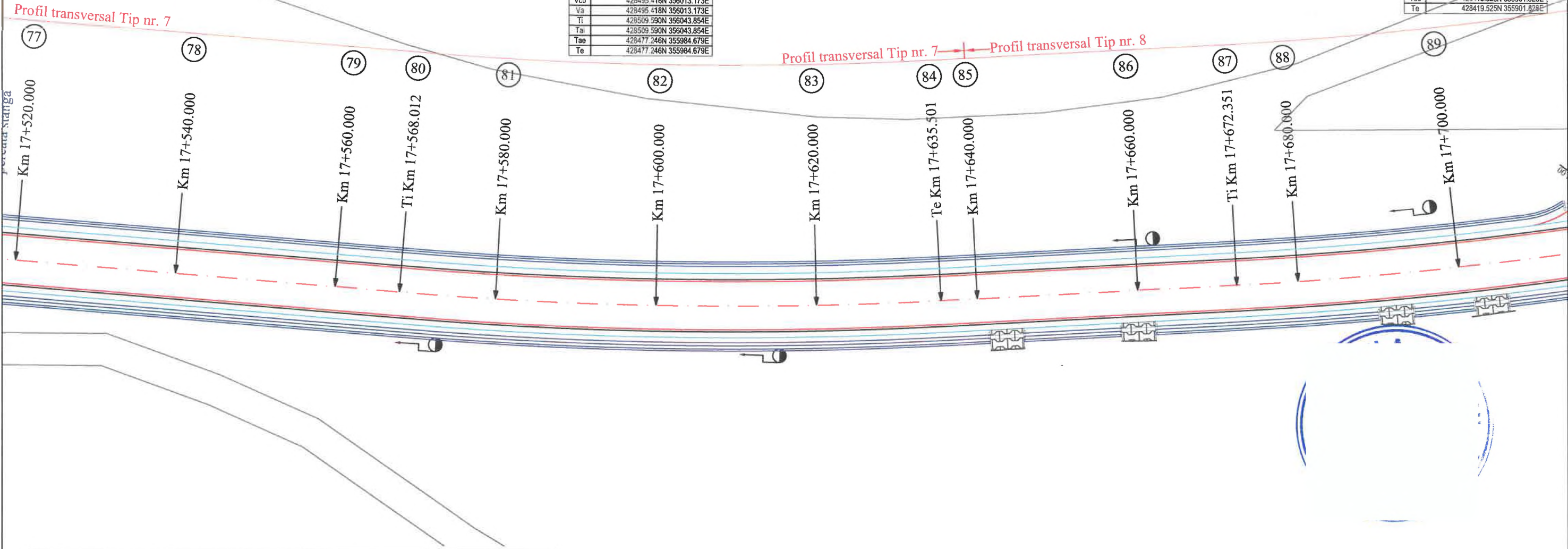
Vcb	428495.418N	356013.173E
Va	428495.418N	356013.173E
Ti	428509.590N	356043.854E
Ta	428509.590N	356043.854E
Tae	428477.246N	355984.679E
Te	428477.246N	355984.679E

11

v(km/h)	50	L(m)	0.000
U	191.8236	Le(m)	0.000
R(m)	500.000	C(m)	64.217
T(m)	32.153	B(m)	1.033
Te(m)	32.153	Ta(m)	32.153
i(%)	0.000	a(m)	0.000
ics(m)	0.000	e	0.000

Coordonate

Vcb	428440.144N	355926.500E
Va	428440.144N	355926.500E
Ti	428457.432N	355953.609E
Ta	428457.432N	355953.609E
Tae	428419.525N	355901.828E
Te	428419.525N	355901.828E



**LEGENDĂ**

	- Axă drum;		- Zid de sprijin existent;
	- Margine parte carosabilă;		- Zid de sprijin din beton proiectat;
	- Bandă de încadrare;		- Zid de sprijin din gabioane proiectat;
	- Acostament;		- Parapet tip H2;
	- Șanț nepereat;		- Podeț dalat tip P2, D3, D4;
	- Șanț pereat;		- Podeț tubular Ø300, Ø600, Ø1000;
	- Rigolă pereată;		- Stâlp existent;
	- Rigolă de acostament;		
	- Șanț ranforsat;		
	- Rigolă carosabilă;		
	- Limită de proprietate;		
	- Accese la proprietăți;		
	- Conductă gaz;		



Verificator / expert	Nume	Semnatura	Cerință	Referat / Expertiza Nr. / Data
	S.C. ROAD DESIGN S.R.L. Moșnița Nouă, Str. Nucilor, Nr. 12 Tel. 0732 703 381, 0733 918 482 J35/2436/2008, RO 24132190 e-mail: office@tmproiect.ro www.tmproiect.ro			
Șef proiect			Denumire proiect:	Consolidare DN 66A Km 16+624 - 23+800
Proiectat			Beneficiar:	C.N.A.I.R. S.A. București - D.R.D.P. Timișoara
Desenat			Scara	1:500
Verificat			Denumire planșă:	Plan de situație DN66A - Km 17+520 - Km 17+700
				Proiect nr. 414/2021
				Faza P.T.
				Planșa PS-06

Spre Localitatea Petroșani

Localitatea Uricani

Spre Localitatea Câmpu lui Neag



11

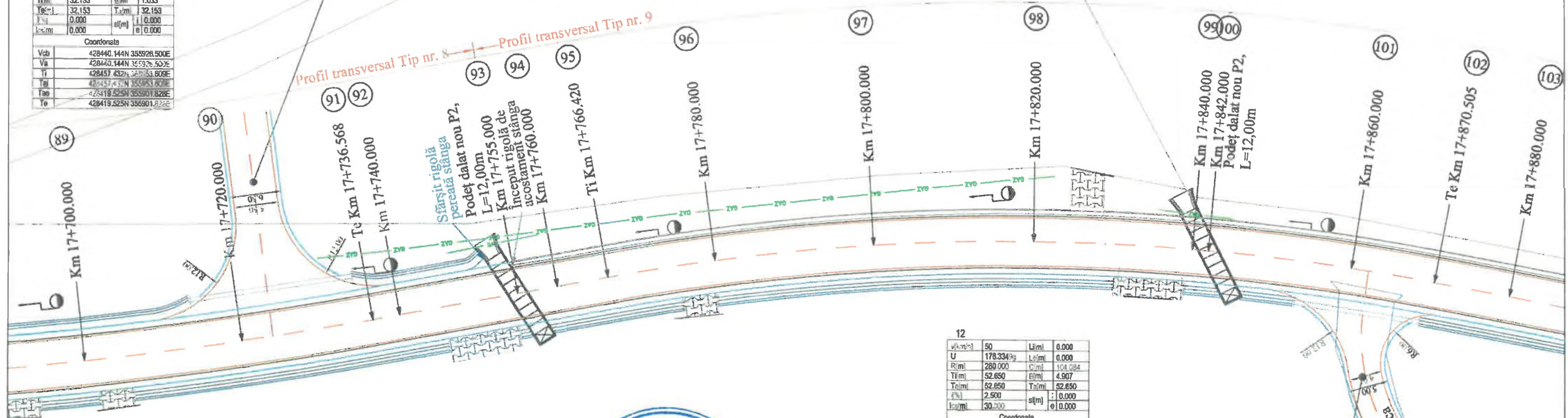
v(km/h)	50	L(m)	0.000
U	191.82756	L(m)	0.000
R(m)	500.000	C(m)	54.217
Ti(m)	32.153	E(m)	1.033
Tc(m)	32.153	Tc(m)	32.153
P(%)	0.000	e(m)	0.000
h(m)	0.000	e(m)	0.000

Coordonate

Vcb	428440.144N	355926.500E
Va	428440.144N	355926.500E
Ti	428457.432N	355933.609E
Tc	428457.432N	355933.609E
Ta	428419.525N	355901.826E
Te	428419.525N	355901.826E

Drum lateral (pământ)  
Se amenajează pe o lungime de 25 m  
km 17+724.00

Profil transversal Tip nr. 9



12

v(km/h)	50	L(m)	0.000
U	178.33479	L(m)	0.000
R(m)	280.000	C(m)	104.084
Ti(m)	52.650	E(m)	4.907
Tc(m)	52.650	Tc(m)	52.650
P(%)	2.500	e(m)	0.000
h(m)	30.000	e(m)	0.000

Coordonate

Vcb	428366.620N	355838.523E
Va	428366.620N	355838.523E
Ti	428400.382N	355878.922E
Tc	428400.382N	355878.922E
Ta	428349.838N	355788.619E
Te	428349.838N	355788.619E

Drum lateral (beton de ciment)  
Se amenajează pe o lungime de 25 m  
km 17+862.00



LEGENDĂ

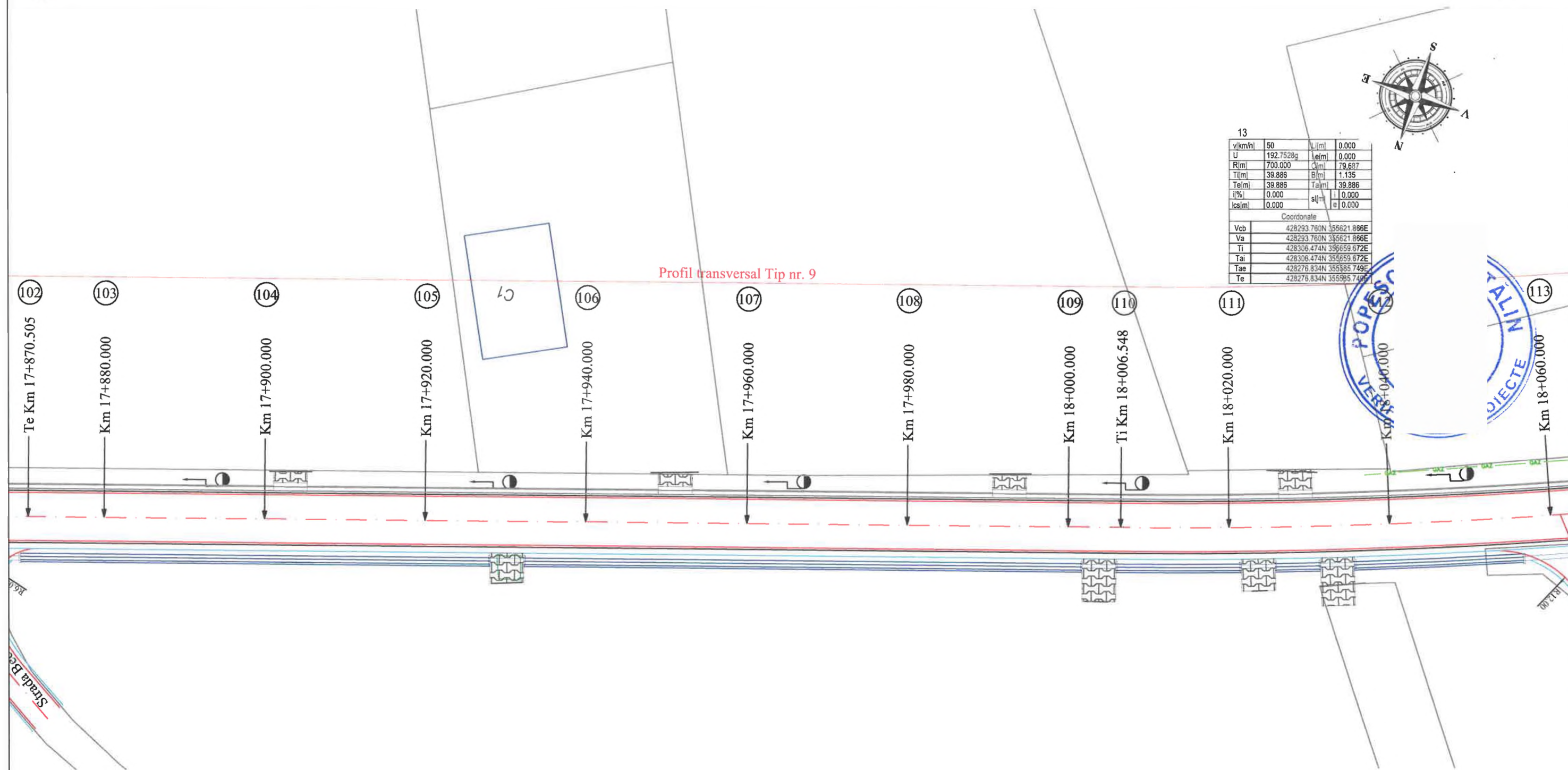
- Axă drum;
- Margine parte carosabilă;
- Bandă de încadrare;
- Acostament;
- Șanț nepereat;
- Șanț pereat;
- Rigolă percată;
- Rigolă de acostament;
- Șanț ranforsat;
- Rigolă carosabilă;
- Limită de proprietate;
- Accese la proprietăți;
- Conductă gaz;
- Zid de sprijin existent;
- Zid de sprijin din beton proiectat;
- Zid de sprijin din gabioane proiectat;
- Parapet tip H2;
- Podet dalat tip P2, D3, D4;
- Podet tubular Ø300, Ø600, Ø1000;
- Stâlp existent;

Verificator / expert	Nume	Semnatura	Cerință	Referat / Expertiza Nr. / Data	Proiect nr.
	S.C. ROAD DESIGN S.R.L. Moșnița Nouă, Str. Nucilor, Nr. 12 Tel. 0732 703 381, 0733 918 482 J35/2436/2008, RO 24132190 e-mail: office@tmproiect.ro www.tmproiect.ro			Denumire proiect:	414/2021
	Consolidare DN 66A Km 16+624 - 23+800				
Șef proiect			Beneficiar:	C.N.A.I.R. S.A. București - D.R.D.P. Timișoara	Faza P.T.
Proiectat			Scara 1:500	Denumire planșă:	Planșă PS-07
Desenat				Plan de situație DN66A - Km 17+700 - Km +880	
Verificat					

Spre Localitatea Petroșani

Localitatea Uricani

Spre Localitatea Câmpu lui Neag



13			
v(km/h)	50	L(m)	0.000
U	192.7528g	le(m)	0.000
R(m)	700.000	Cl(m)	79.687
Tl(m)	39.886	B(m)	1.135
Te(m)	39.886	Ta(m)	39.886
i(%)	0.000	sl(m)	0.000
lcs(m)	0.000	e	0.000
Coordonate			
Vcb	428293.760N	355621.866E	
Va	428293.760N	355621.866E	
Ti	428306.474N	355659.672E	
Tai	428306.474N	355659.672E	
Tae	428276.834N	355585.749E	
Te	428276.834N	355585.749E	

Profil transversal Tip nr. 9



LEGENDĂ	
	- Axă drum;
	- Margine parte carosabilă;
	- Bandă de încadrare;
	- Acostament;
	- Șanț nepereat;
	- Șanț pereat;
	- Șanț ranforsat;
	- Rigolă de acostament;
	- Șanț ranforsat;
	- Rigolă carosabilă;
	- Limită de proprietate;
	- Accese la proprietăți;
	- Conductă gaz;
	- Zid de sprijin existent;
	- Zid de sprijin din beton proiectat;
	- Zid de sprijin din gabioane proiectat;
	- Parapet tip H2;
	- Podeț dalat tip P2, D3, D4;
	- Podeț tubular Ø300, Ø600, Ø1000;
	- Stâlp existent;



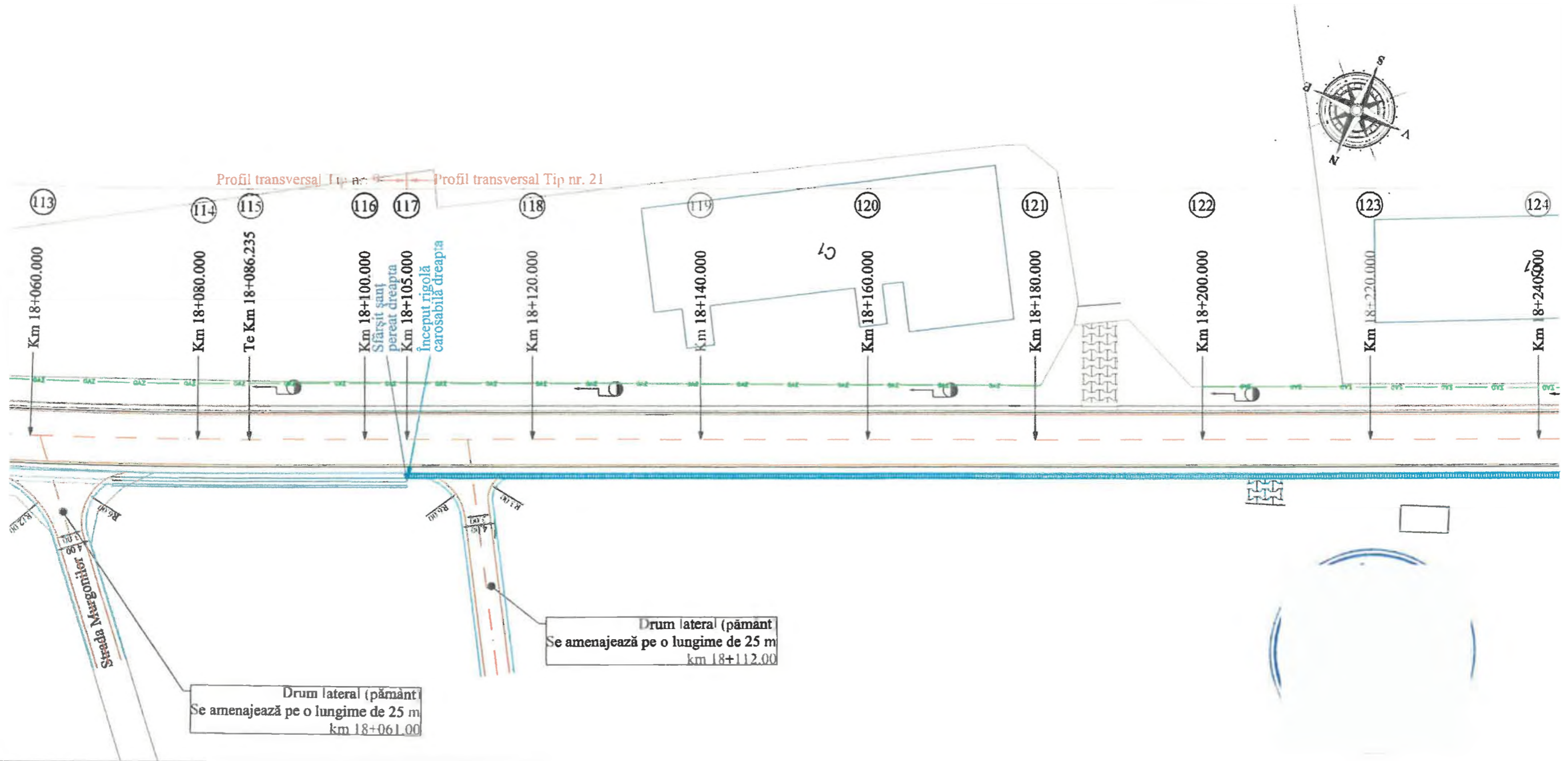
Verificator / expert	Nume	Semnatura	Cerință	Referat / Expertiza Nr. / Data
	S. C. ROAD DESIGN S.R.L. Moșnița Nouă, Str. Nucilor, Nr. 12 Tel. 0732 703 381, 0733 918 482 J35/2436/2008, RO 24132190 e-mail: office@tmproiect.ro www.tmproiect.ro			
Șef proiect			Denumire proiect:	Consolidare DN 66A Km 16+624 - 23+800
Proiectat			Beneficiar:	C.N.A.I.R. S.A. București - D.R.D.P. Timișoara
Desenat			Scara	1:500
Verificat			Denumire planșă:	Plan de situație DN66A - Km 17+880 - Km 18+060
				Proiect nr. 414/2021
				Faza P.T.
				Planșa PS-08



Spre Localitatea Petroșani

Localitatea Uricani

Spre Localitatea Câmpu lui Neag



**LEGENDĂ**

- Axă drum;	- Zid de sprijin existent;
- Margine parte carosabilă;	- Zid de sprijin din beton proiectat;
- Bandă de încadrare;	- Zid de sprijin din gabioane proiectat;
- Acostament;	- Parapet tip H2;
- Șanț nepereat;	- Podet țalăt tip P2, D3, D4;
- Șanț pereat;	- Podet tubular Ø300, Ø600, Ø1000;
- Rigolă pereată;	- Stâlp existent;
- Rigolă de acostament;	
- Șanț ranforsat;	
- Rigolă carosabilă;	
- Limită de proprietate;	
- Accese la proprietăți;	
- Conductă gaz;	

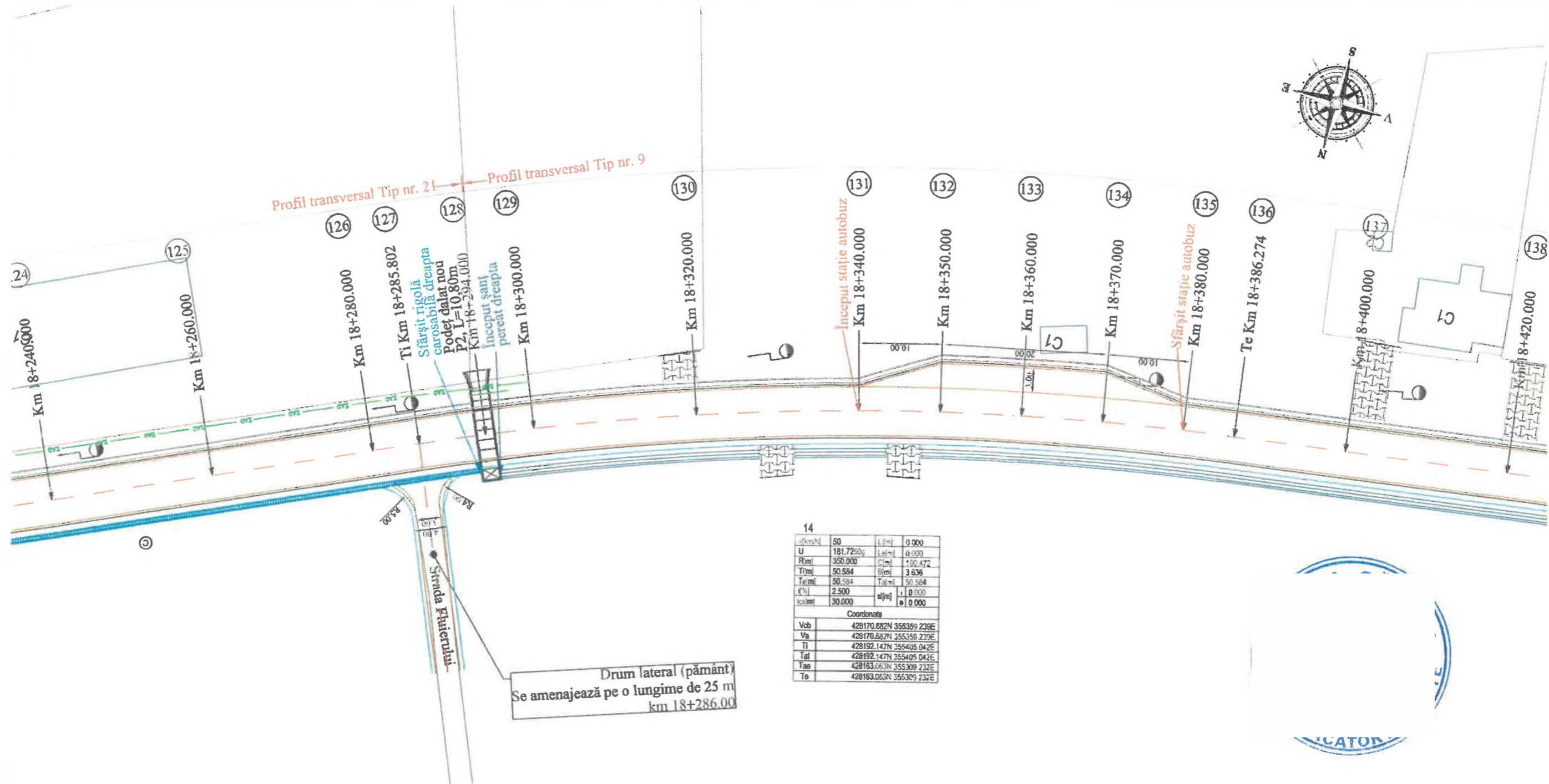


Verificator / expert	Nume	Semnatura	Cerință	Referat / Expertiza Nr. / Data
			Denumire proiect:	Consolidare DN 66A Km 16+624 - 23+800
S.C. ROAD DESIGN S.R.L. Moșnița Nouă, Str. Nucilor, Nr.12 Tel. 0732 703 381, 0733 918 482 J35/2436/2008, RO 24132190 e-mail: office@tmproiect.ro www.tmproiect.ro			Beneficiar:	C.N.A.I.R. S.A. București - D.R.D.P. Timișoara
Șef proiect	Proiectat	Desenat	Verificat	Faza P.T.
			Scara 1:500	Denumire planșă: Plan de situație DN66A - Km 18+060 - Km 18+240
				Proiect nr. 414/2021
				Planșa PS-09

Spre Localitatea Petroșani

Localitatea Uricani

Spre Localitatea Câmpu lui Neag



14

U	181.7250g	L	0.000
R	350.000	C	0.000
T	50.584	S	100.472
Te	50.584	S	3.536
e	2.500	T	50.584
sc	30.000	sl	0.000

Coordonate	
Vcb	428170.682N 355359.239E
Va	428170.682N 355359.239E
Ti	428192.147N 355405.042E
Taf	428192.147N 355405.042E
Tao	428163.063N 355308.232E
Te	428163.063N 355309.232E

Drum lateral (pământ)  
Se amenajează pe o lungime de 25 m  
km 18+286.00

LEGENDĂ

- |                             |  |  |
|-----------------------------|--|--|
| - Axă drum;                 |  | - Zid de sprijin existent;               |
| - Margine parte carosabilă; |  | - Zid de sprijin din beton proiectat;    |
| - Bandă de încadrare;       |  | - Zid de sprijin din gabioane proiectat; |
| - Acostament;               |  | - Parapet tip H2;                        |
| - Șanț nepereat;            |  | - Podet dalat tip P2, D3, D4;            |
| - Șanț pereat;              |  | - Podet tubular Ø300, Ø600, Ø1000;       |
| - Rigolă pereată;           |  | - Stâlp existent;                        |
| - Rigolă de acostament;     |  |  |
| - Șanț ranforsat;           |  |  |
| - Rigolă carosabilă;        |  |  |
| - Limită de proprietate;    |  |  |
| - Accese la proprietăți;    |  |  |
| - Conductă gaz;             |  |  |

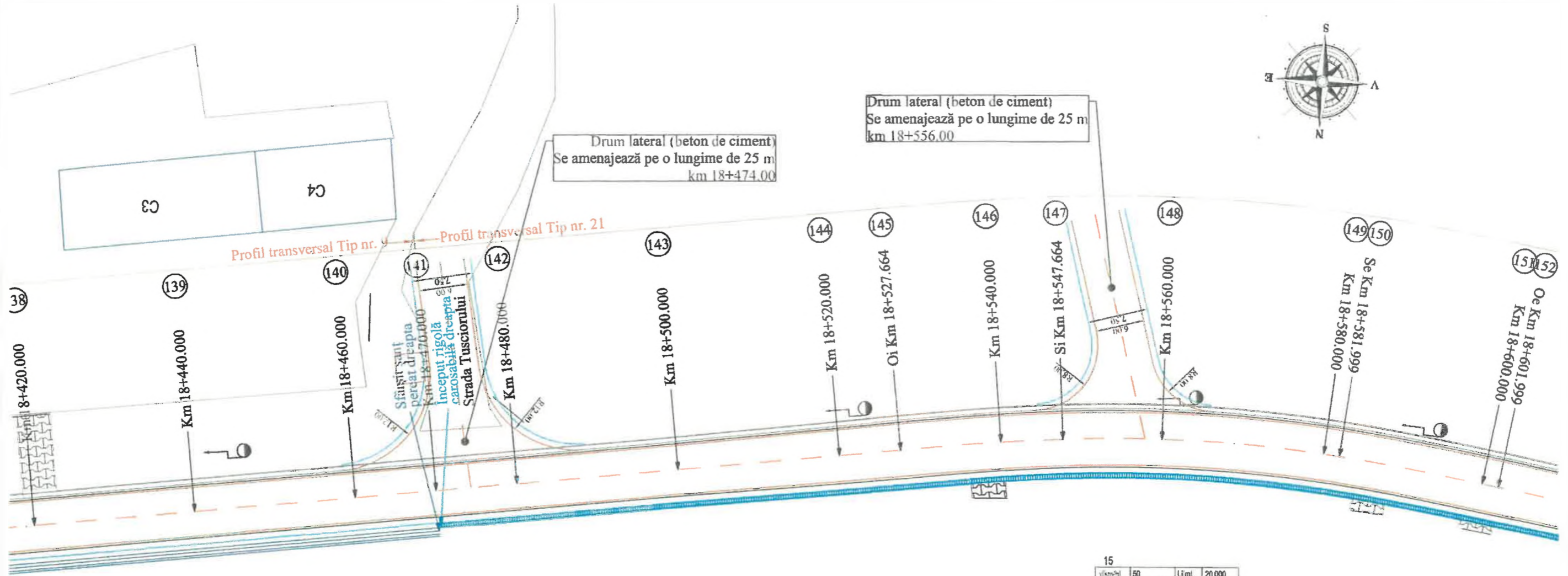


Verificator / expert	Nume	Semnatura	Cerință	Referat / Expertiza Nr. / Data
	S.C. ROAD DESIGN S.R.L. Moșnița Nouă, Str. Nucilor, Nr. 12 Tel. 0732 703 381, 0733 918 482 J35/2436/2008, RO 24132190 e-mail: office@tmproiect.ro www.tmproiect.ro		Denumire proiect:	Consolidare DN 66A Km 16+624 - 23+800
Șef proiect			Beneficiar:	C.N.A.I.R. S.A. București - D.R.D.P. Timișoara
Proiectat			Scara	1:500
Desenat			Denumire planșă:	Plan de situație DN66A - Km 18+240 - Km 18+420
Verificat				Proiect nr. 414/2021
				Faza P.T.
				Planșa PS-10

Spre Localitatea Petroșani

Localitatea Uricani

Spre Localitatea Câmpu lui Neag



Profil transversal Tip nr. 1  
Profil transversal Tip nr. 21

Drum lateral (beton de ciment)  
Se amenajează pe o lungime de 25 m  
km 18+556.00

Drum lateral (beton de ciment)  
Se amenajează pe o lungime de 25 m  
km 18+474.00

15

U	180.7827	L	20.000
R	180.000	C	34.336
T	37.389	B	0.822
T	37.389	T	17.220
q	4.500	a	0.250
h	30.000	e	0.250

Coordonate

Vcb	428136.137N 355132.482E
Va	428137.476N 355132.482E
Ti	428141.768N 355169.454E
Tal	428139.123N 355149.833E
Tae	428139.115N 355115.349E
Te	428141.750N 355095.528E

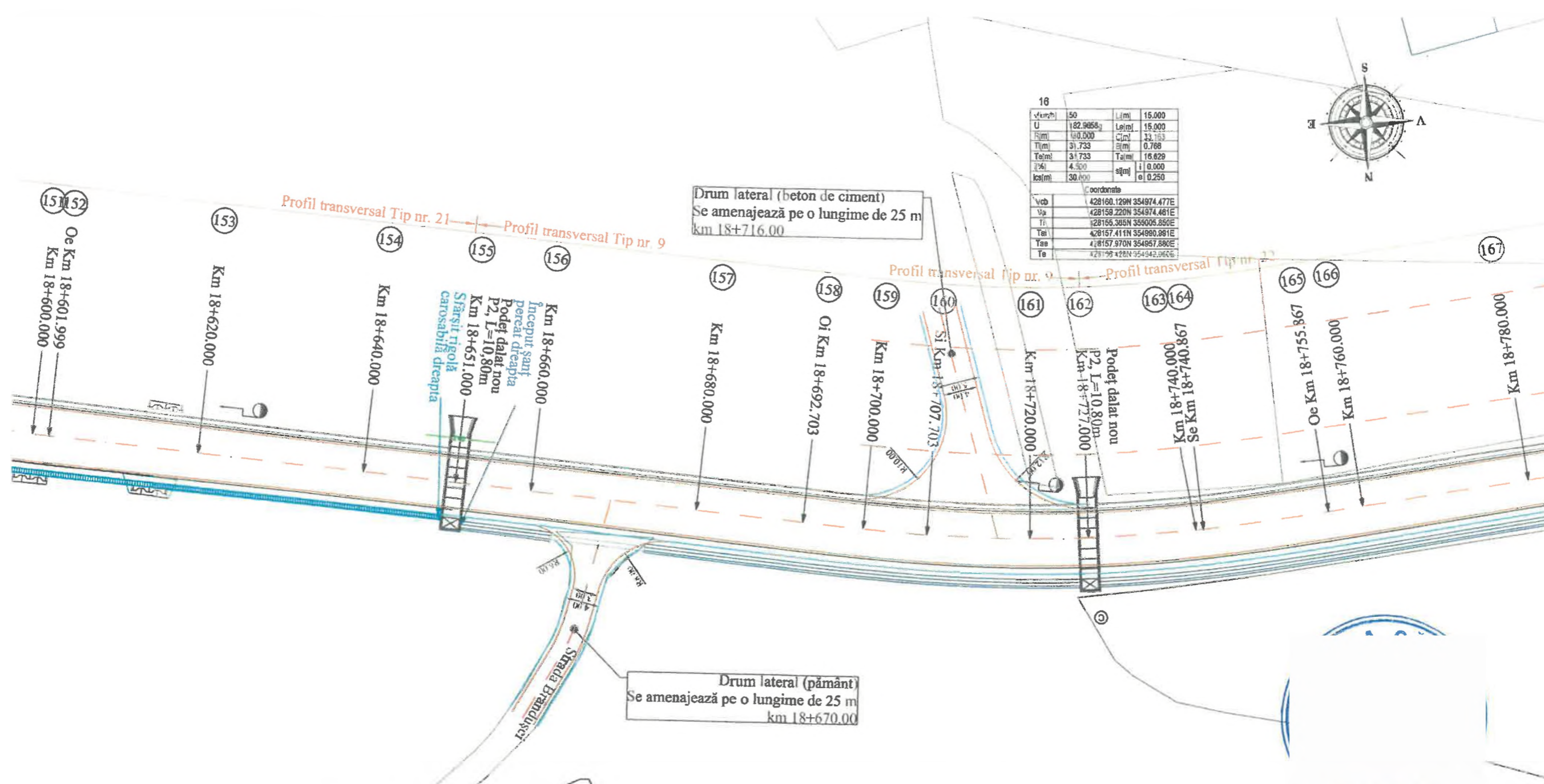
LEGENDĂ

- Axă drum;
- Margine parte carosabilă;
- Bandă de încadrare;
- Acostament;
- Șanț nepereat;
- Șanț pereat;
- Rigolă pereată;
- Rigolă de acostament;
- Șanț ranforsat;
- Rigolă carosabilă;
- Limită de proprietate;
- Accese la proprietăți;
- Conductă gaz;
- Zid de sprijin existent;
- Zid de sprijin din beton proiectat;
- Zid de sprijin din gabioane proiectat;
- Parapet tip H2;
- Podeț dalat tip P2, D3, D4;
- Podeț tubular Ø300, Ø600, Ø1000;
- Stâlp existent;



Verificator / expert	Nume	Semnatura	Cerință	Referat / Expertiza Nr. / Data	Proiect nr.
	S. C. ROAD DESIGN S.R.L. Moșnița Nouă, Str. Nucilor, Nr. 1 Tel. 0732 703 381, 0733 918 482 J35/2436/2008, RO 24132190 e-mail: office@tmproiect.ro www.tmproiect.ro		Denumire proiect:	Consolidare DN 66A Km 16+624 - 23+800	414/2021
Șef proiect			Beneficiar:	C.N.A.I.R. S.A. București - D.R.D.P. Timișoara	Faza P.T.
Proiectat			Scara	Denumire planșă: Plan de situație DN66A - Km 18+420 - Km 18+600	Planșa PS-11
Desenat			1:500		
Verificat					

18			
U	50	L(m)	15.000
H(m)	182.9858	L(m)	15.000
T(m)	31.733	C(m)	11.163
T(m)	31.733	T(m)	0.788
T(m)	4.500	T(m)	16.629
T(m)	30.800	S(m)	0.000
		S(m)	0.250



LEGENDĂ	
- Axă drum;	- Zid de sprijin existent;
- Margine parte carosabilă;	- Zid de sprijin din beton proiectat;
- Bandă de încadrare;	- Zid de sprijin din gabioane proiectat;
- Acostament;	- Parapet tip H2;
- Șanț nepereat;	- Podet dalat tip P2, D3, D4;
- Șanț pereat;	- Podet tubular Ø300, Ø600, Ø1000;
- Rigolă pereată;	- Stâlp existent;
- Rigolă de acostament;	
- Șanț ranforsat;	
- Rigolă carosabilă;	
- Limită de proprietate;	
- Accese la proprietăți;	
- Conductă gaz;	



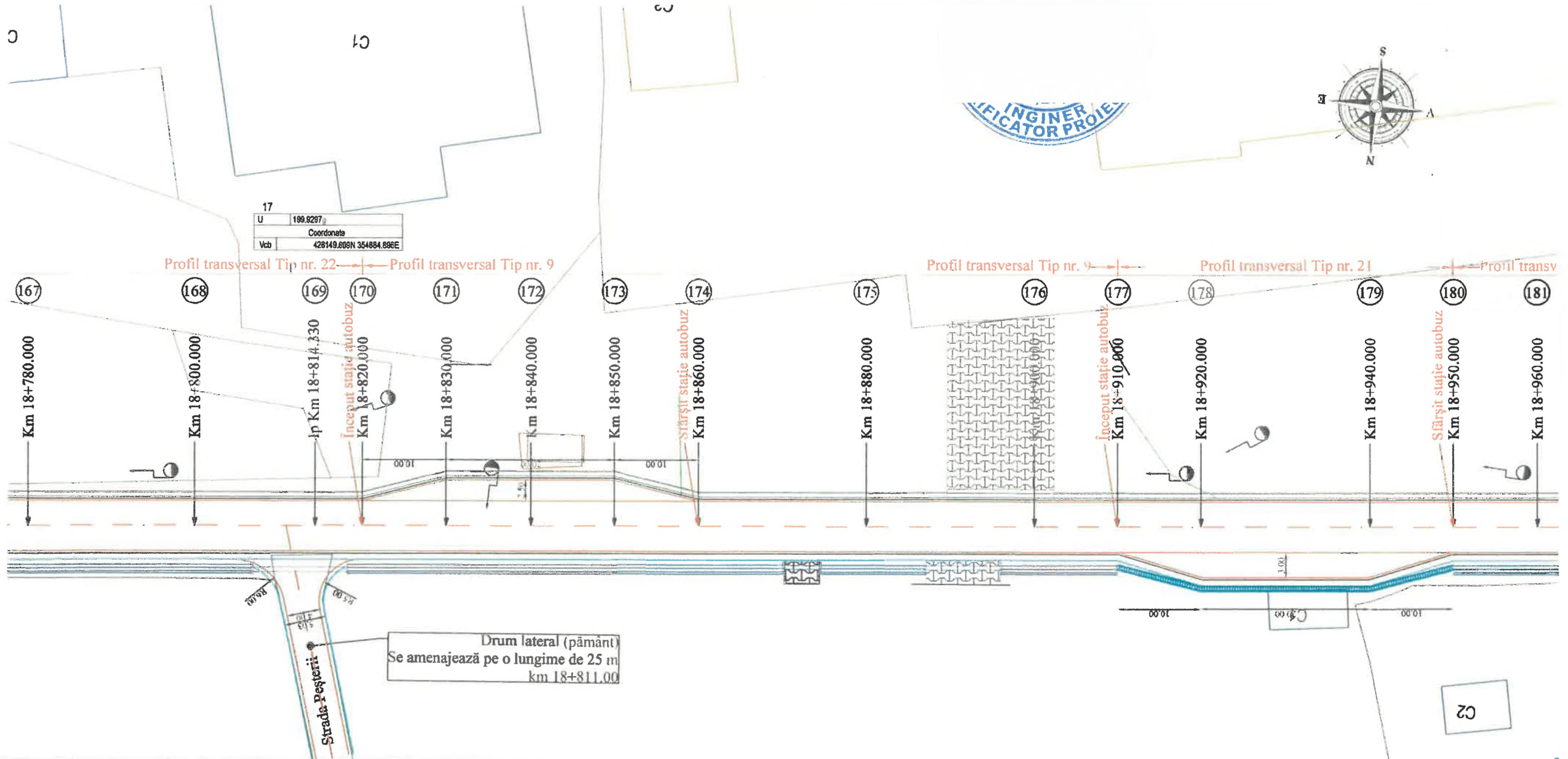
Verificator / expert	Nume	Semnatura	Cerință	Referat / Expertiza Nr. / Data
	S.C. ROAD DESIGN S.R.L. Moșnița Nouă, Str. Nucilor, Nr. 12 Tel. 0732 703 381, 0733 918 482 J35/2436/2008, RO 24132190 e-mail: office@tmproiect.ro www.tmproiect.ro			Denumire proiect: Consolidare DN 66A Km 16+624 - 23+800
				Beneficiar: C.N.A.I.R. S.A. București - D.R.D.P. Timișoara
				Referat / Expertiza Nr. / Data: 414/2021
				Faza P.T.
				Denumire planșă: Plan de situație DN66A - Km 18+600 - Km 18+780
				Planșa PS-12
				Scara 1:500

Șef proiect	
Proiectat	
Desenat	
Verificat	

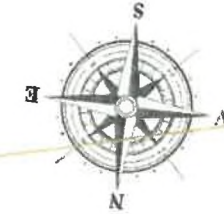
Spre Localitatea Petroșani

Localitatea Uricani

Spre Localitatea Cămpu lui Neag



17	U	199.8297
		Coordonate
	Vcb	426149.609N 354884.896E



**LEGENDĂ**

- Axă drum;
- Margine parte carosabilă;
- Bandă de încadrare;
- Acostament;
- Șanț nepereat;
- Șanț pereat;
- Rigolă pereată;
- Rigolă de acostament;
- Șanț ranforsat;
- Rigolă carosabilă;
- Limită de proprietate;
- Accese la proprietăți;
- Conductă gaz;
- Zid de sprijin existent;
- Zid de sprijin din beton proiectat;
- Zid de sprijin din gabioane proiectat;
- Parapet tip H2;
- Podeț dalat tip P2, D3, D4;
- Podeț tubular Ø300, Ø600, Ø1000;
- Stâlp existent;

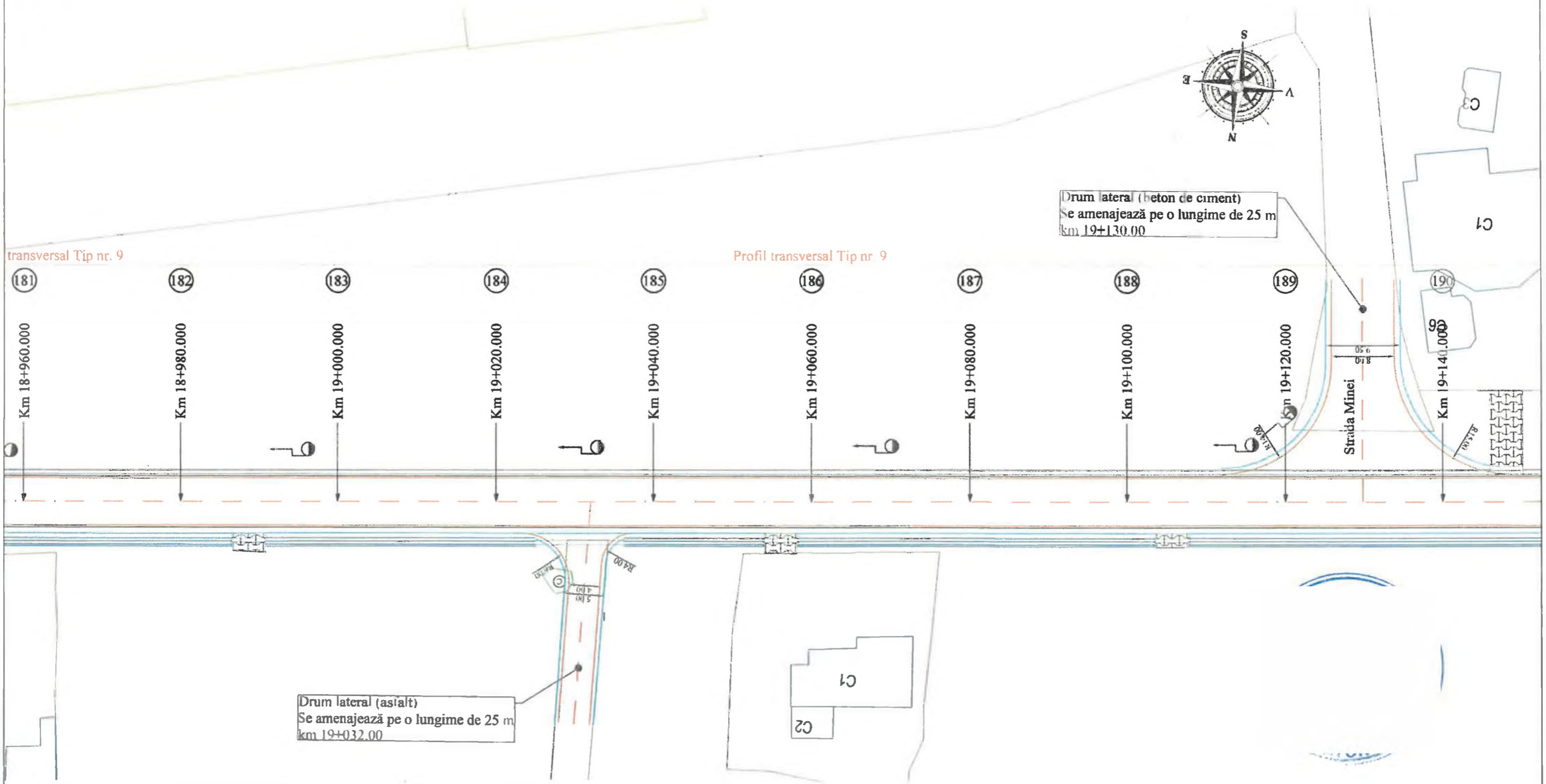


Verificator / expert	Nume	Semnatura	Cerință	Referat / Expertiza Nr. / Data
			<b>Denumire proiect:</b> Consolidare DN 66A Km 16+624 - 23+800	Proiect nr. 414/2021
<b>Șef proiect</b> Proiectat Desenat Verificat		S.C. ROAD DESIGN S.R.L. Moșnița Nouă, Str. Nucilor, Nr. 11 Tel. 0732 703 381, 0733 918 482 J35/2436/2008, RO 24132190 e-mail: office@tmproiect.ro www.tmproiect.ro	<b>Beneficiar:</b> C.N.A.I.R. S.A. București - D.R.D.P. Timișoara	Faza P.T.
Scara 1:500		<b>Denumire planșă:</b> Plan de situație DN66A - Km 18+780 - Km 18+960		Planșa PS-13

Spre Localitatea Petroșani

Localitatea Uricani

Spre Localitatea Câmpu lui Neag



**LEGENDĂ**

- Axă drum;
- Margine parte carosabilă;
- Bandă de încadrare;
- Acostament;
- Șanț nepereat;
- Șanț pereat;
- Rigolă pereată;
- Rigolă de acostament;
- Șanț ranforsat;
- Rigolă carosabilă;
- Limită de proprietate;
- Accese la proprietăți;
- Conductă gaz;
- Zid de sprijin existent;
- Zid de sprijin din beton proiectat;
- Zid de sprijin din gabioane proiectat;
- Parapet tip H2;
- Podeț dalat tip P2, D3, D4;
- Podeț tubular Ø300, Ø600, Ø1000;
- Stâlp existent;

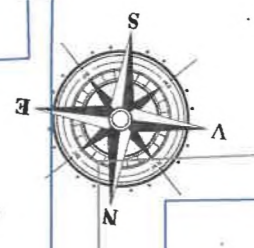
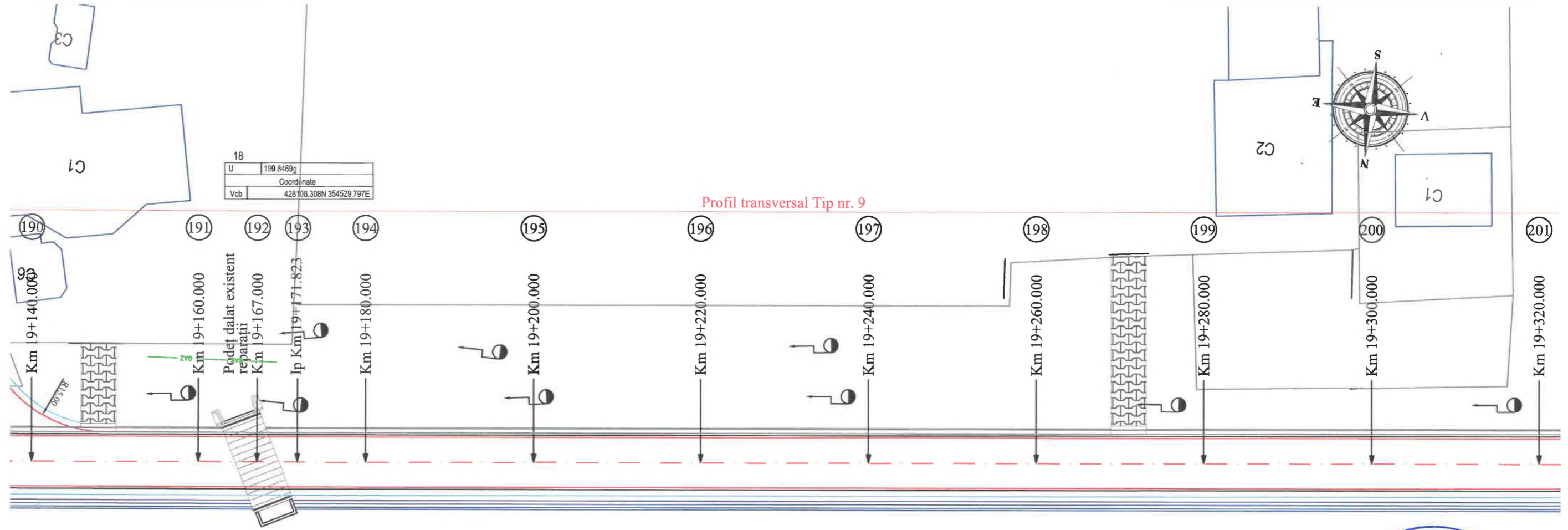


Verificator / expert	Nume	Semnatura	Cerință	Referat / Expertiza Nr. / Data
S.C. ROAD DESIGN S.R.L. Moșnița Nouă, Str. Nucilor, Nr. 12 Tel. 0732 703 381, 0733 918 482 J35/2436/2008, RO 24132190 e-mail: office@tmproiect.ro www.tmproiect.ro			<b>Denumire proiect:</b> Consolidare DN 66A Km 16+624 - 23+800	Proiect nr. 414/2021
Șef proiect Proiectat Desenat Verificat			<b>Beneficiar:</b> C.N.A.I.R. S.A. București - D.R.D.P. Timișoara	Faza P.T.
Scara 1:500			<b>Denumire plansă:</b> Plan de situație DN66A - Km 18+960 - Km 19+140	Plansa PS-14

Spre Localitatea Petroșani

Localitatea Uricani

Spre Localitatea Câmpu lui Neag



LEGENDĂ	
	- Axă drum;
	- Margine parte carosabilă;
	- Bandă de încadrare;
	- Acostament;
	- Șanț nepereat;
	- Șanț pereat;
	- Șanț ranforsat;
	- Rigolă pereată;
	- Rigolă de acostament;
	- Șanț ranforsat;
	- Rigolă carosabilă;
	- Limită de proprietate;
	- Accese la proprietăți;
	- Conductă gaz;
	- Zid de sprijin existent;
	- Zid de sprijin din beton proiectat;
	- Zid de sprijin din gabioane proiectat;
	- Parapet tip H2;
	- Podeț dalat tip P2, D3, D4;
	- Podeț tubular Ø300, Ø600, Ø1000;
	- Stâlp existent;

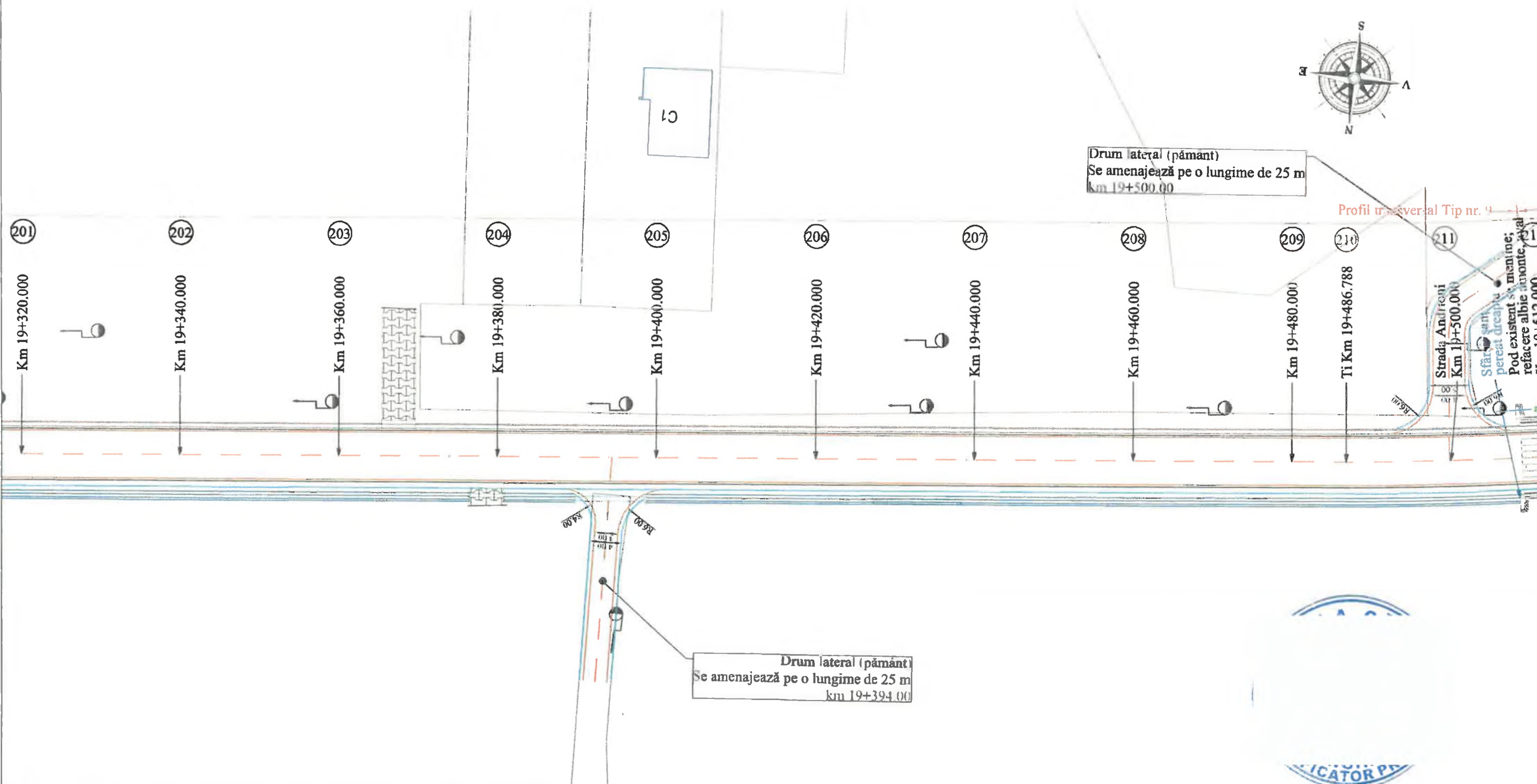


Verificator / expert	Nume	Semnatura	Cerință	Referat / Expertiza Nr. / Data
	S.C. ROAD DESIGN S.R.L. Moșnița Nouă, Str. Nucilor, Nr. 12 Tel. 0732 703 381, 0733 918 482 J35/2436/2008, RO 24132190 e-mail: office@tmproiect.ro www.tmproiect.ro		Denumire proiect:	Consolidare DN 66A Km 16+624 - 23+800
Șef proiect			Beneficiar:	C.N.A.I.R. S.A. București - D.R.D.P. Timișoara
Proiectat			Scara	1:500
Desenat			Denumire planșă:	Plan de situație DN66A - Km 19+140 - Km 19+320
Verificat				Proiect nr. 414/2021
				Faza P.T.
				Planșa PS-15

Spre Localitatea Petroșani

Localitatea Uricani

Spre Localitatea Câmpu lui Neag



**LEGENDĂ**

- Axă drum;	- Zid de sprijin existent;
- Margine parte carosabilă;	- Zid de sprijin din beton proiectat;
- Bandă de încadrare;	- Zid de sprijin din gabioane proiectat;
- Acostament;	- Parapet tip H2;
- Șanț nepereat;	- Podeț dalat tip P2, D3, D4;
- Șanț pereat;	- Podeț tubular Ø300, Ø600, Ø1000;
- Rigolă pereată;	- Stâlp existent;
- Rigolă de acostament;	
- Șanț ranforsat;	
- Rigolă carosabilă;	
- Limită de proprietate;	
- Accese la proprietăți;	
- Conductă gaz;	



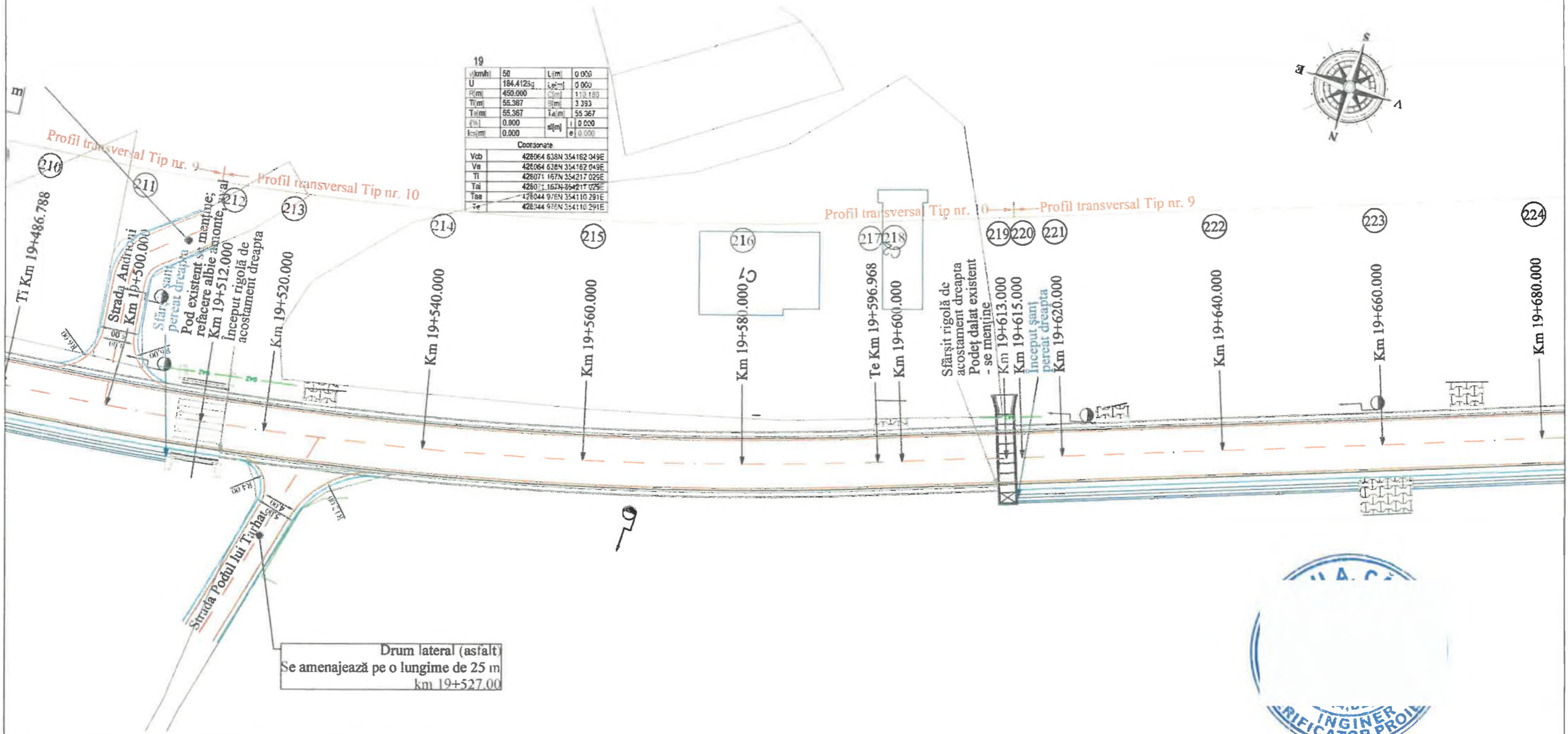
Verificator / expert	Nume	Semnatura	Cerință	Referat / Expertiza Nr. / Data	Proiect nr.
	S. C. ROAD DESIGN S.R.L. Moșnița Nouă, Str. Nucilor, Nr. 1 Tel. 0732 703 381, 0733 918 482 135/2436/2008, RO 24132190 e-mail: office@tmproiect.ro www.tmproiect.ro			Denumire proiect: Consolidare DN 66A Km 16+624 - 23+800	414/2021
Șef proiect				Beneficiar: C.N.A.I.R. S.A. București - D.R.D.P. Timișoara	Faza P.T.
Proiectat				Denumire planșă: Plan de situație DN66A - Km 19+320 - Km 19+512	Planșa PS-16
Desenat					
Verificat					
			Scara 1:500		



Spre Localitatea Petroșani

Localitatea Uricani

Spre Localitatea Câmpu lui Neag



19			
v[km/h]	50	L[m]	0.050
U	184.41234	l[m]	0.000
R[m]	450.000	l[m]	110.180
T[m]	55.367	l[m]	3.393
T1[m]	55.367	l[m]	55.367
e[%]	0.000	sl[m]	0.000
l[m]	0.000	e	0.000
Coordonate			
Vob	428064 638N 354162 049E		
Va	428064 638N 354162 049E		
Ti	428071 167N 354217 029E		
Tai	428071 167N 354217 029E		
Taa	428044 976N 354110 291E		
Tae	428044 976N 354110 291E		

LEGENDĂ	
	- Axă drum;
	- Margine parte carosabilă;
	- Bandă de încadrare;
	- Acostament;
	- Șanț nepercat;
	- Șanț percat;
	- Rigolă percată;
	- Rigolă de acostament;
	- Șanț ranforsat;
	- Rigolă carosabilă;
	- Limită de proprietate;
	- Accese la proprietăți;
	- Conductă gaz;
	- Zid de sprijin existent;
	- Zid de sprijin din beton proiectat;
	- Zid de sprijin din gabioane proiectat;
	- Parapet tip H2;
	- Podet dalat tip P2, D3, D4;
	- Podet tubular Ø300, Ø600, Ø1000;
	- Stâlp existent;

Drum lateral (asfalt)  
Se amenajează pe o lungime de 25 m  
km 19+527.00

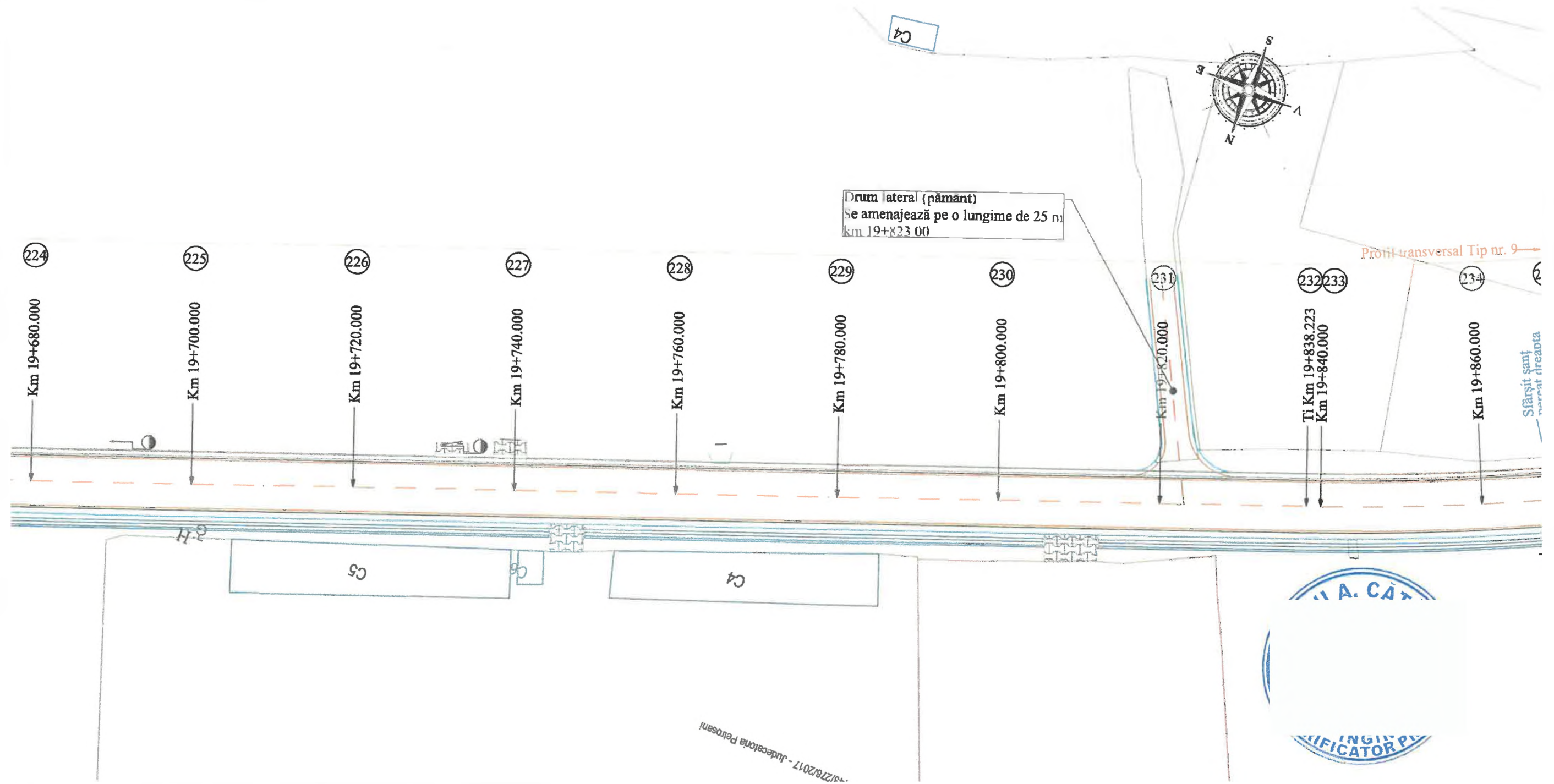


Verificator / expert	Nume	Semnatura	Cerință	Referat / Expertiza Nr. / Data
	S.C. ROAD DESIGN S.R.L. Moșița Nouă, Str. Nucilor, Nr. 12 Tel. 0732 703 381, 0733 918 482 J35/2436/2008, RO 24132190 e-mail: office@tmproiect.ro www.tmproiect.ro			
Șef proiect			Denumire proiect:	Consolidare DN 66A Km 16+624 - 23+800
Proiectat			Beneficiar:	C.N.A.I.R. S.A. București - D.R.D.P. Timișoara
Desenat			Scara	1:500
Verificat			Denumire planșă:	Plan de situație DN66A - Km 19+500 - Km 19+680
				Proiect nr. 414/2021
				Faza P.T.
				Planșa PS-17

Spre Localitatea Petroșani

Localitatea Uricani

Spre Localitatea Cămpu lui Neag



**LEGENDĂ**

	- Axă drum;		- Zid de sprijin existent;
	- Margine parte carosabilă;		- Zid de sprijin din beton proiectat;
	- Bandă de încadrare;		- Zid de sprijin din gabioane proiectat;
	- Acostament;		- Parapet tip H2;
	- Șanș nepereat;		- Podeș dalat tip P2, D3, D4;
	- Șanș pereat;		- Podeș tubular Ø300, Ø600, Ø1000;
	- Șanș pereat;		- Stâlp existent;
	- Rigolă pereată;		
	- Rigolă de acostament;		
	- Șanș ranforsat;		
	- Rigolă carosabilă;		
	- Limită de proprietate;		
	- Accese la proprietăți;		
	- Conductă gaz;		

17/2017 - Judecătoria Petroșani



Verificator / expert	Nume	Semnatura	Cerință	Referat / Expertiza Nr. / Data
	S.C. ROAD DESIGN S.R.L. Moșnița Nouă, Str. Nucilor, Nr.12 Tel. 0732 703 381, 0733 918 482 J35/2436/2008, RO 24132190 e-mail: office@tmproiect.ro www.tmproiect.ro		Denumire proiect:	Consolidare DN 66A Km 16+624 - 23+800
Șef proiect			Beneficiar:	C.N.A.I.R. S.A. București - D.R.D.P. Timișoara
Proiectat			Scara	1:500
Desenat			Denumire planșă:	Plan de situație DN66A - Km 19+680 - Km 19+860
Verificat				Proiect nr. 414/2021
				Faza P.T.
				Planșa PS-18

Spre Localitatea Petroșani

Localitatea Uricani

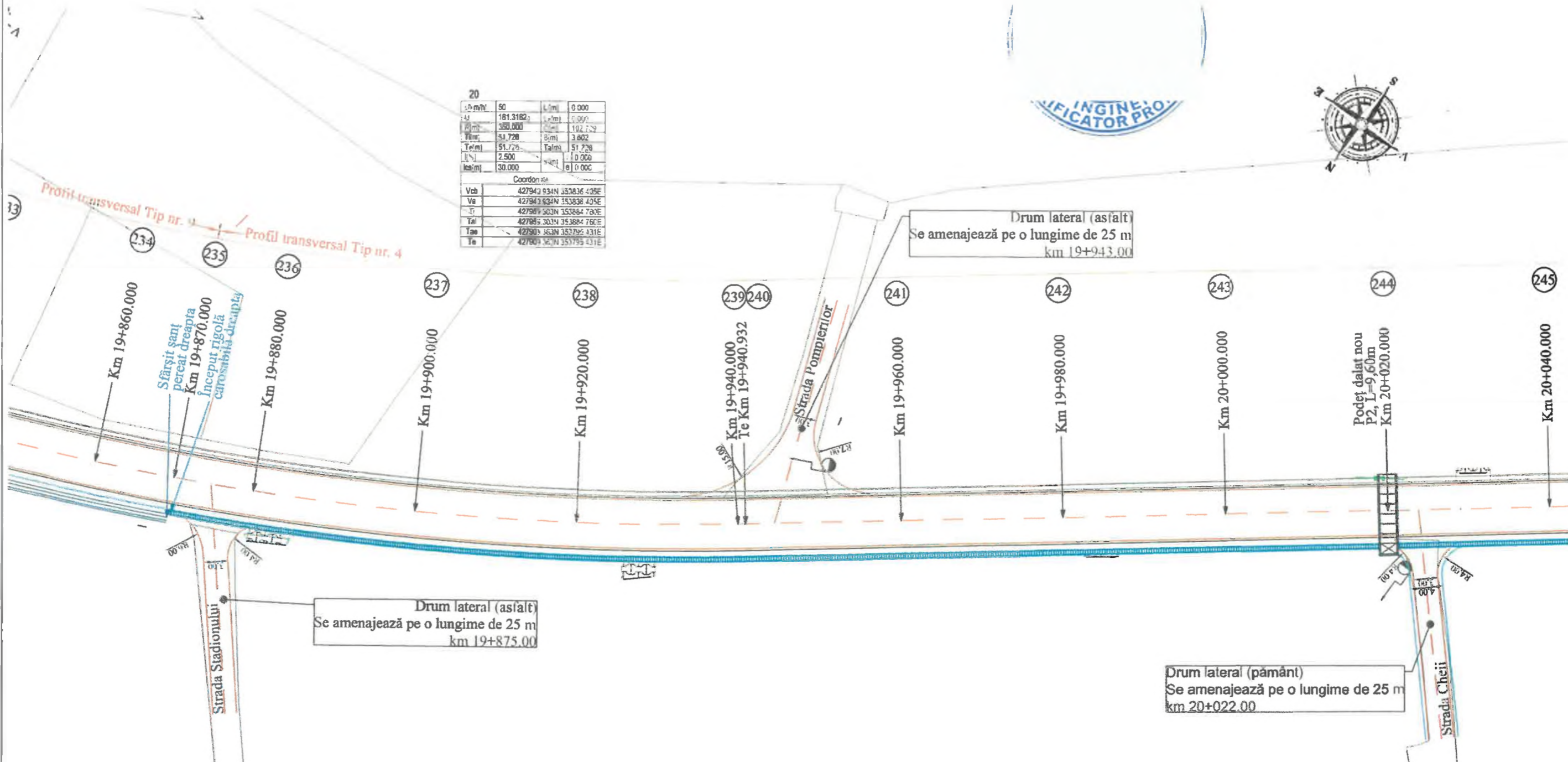
Spre Localitatea Câmpu lui Neag



INGINEER  
VERIFICATOR PRO.



20			
km/h	50	L (m)	0.000
M	181.3182	L (m)	0.000
R (m)	180.000	Clas	102.152
V (m)	51.728	B (m)	3.802
T (m)	51.728	T (m)	51.728
H (m)	2.500	L (m)	0.000
K (m)	30.000	L (m)	0.000
Coordonate			
Vcb	427942.934N	353836.435E	
Va	427942.934N	353836.435E	
Ti	427985.503N	353884.760E	
Tal	427985.503N	353884.760E	
Tae	427903.863N	353795.431E	
Te	427903.863N	353795.431E	



LEGENDĂ

- Axă drum;
- Margine parte carosabilă;
- Bandă de încadrare;
- Acostament;
- Șanț nepereat;
- Șanț perete;
- Rigolă perete;
- Rigolă de acostament;
- Șanț ranforsat;
- Rigolă carosabilă;
- Limită de proprietate;
- Accese la proprietăți;
- Conductă gaz;
- Zid de sprijin existent;
- Zid de sprijin din beton proiectat;
- Zid de sprijin din gabioane proiectat;
- Parapet tip H2;
- Podet dalat tip P2, D3, D4;
- Podet tubular Ø300, Ø600, Ø1000;
- Stâlp existent;



Verificator / expert	Nume	Semnatura	Cerință	Referat / Expertiza Nr. / Data	
	S.C. ROAD DESIGN S.R.L. Moșița Nouă, Str. Nucilor, Nr.12 Tel. 0732 703 381, 0733 918 482 J35/2436/2008, RO 24132190 e-mail: office@tmproiect.ro www.tmproiect.ro			Denumire proiect: Consolidare DN 66A Km 16+624 - 23+800	Proiect nr. 414/2021
				Beneficiar: C.N.A.I.R. S.A. București - D.R.D.P. Timișoara	Faza P.T.
Șef proiect				Denumire planșă: Plan de situație DN66A - Km 19+860 - Km 20+040	Planșa PS-19
Proiectat					
Desenat					
Verificat					
			Scara 1:500		

Spre Localitatea Petroșani

Localitatea Uricani

Spre Localitatea Câmpu lui Neag

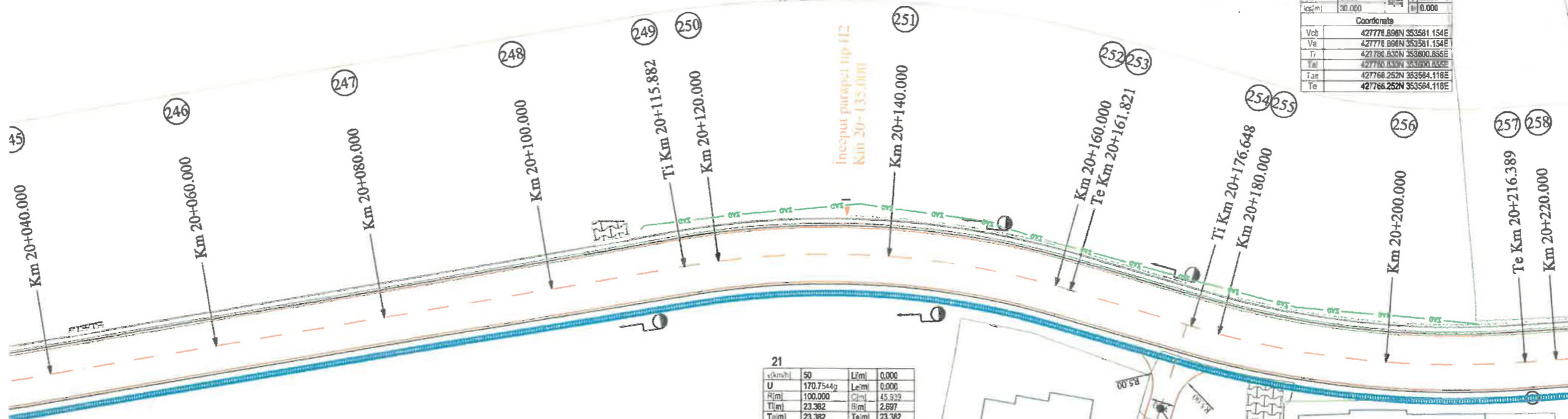


Profil transversal Tip nr 4

v(km/h)	50	L(m)	0.000
U	177.0001y	L(m)	0.000
R(m)	110	C(m)	2.72
T(m)	20.089	B(m)	1.819
Ta(m)	20.089	Ta(m)	20.089
i(%)	6.000	s(m)	0.350
ca(m)	30.000	e	0.000

Coordonate

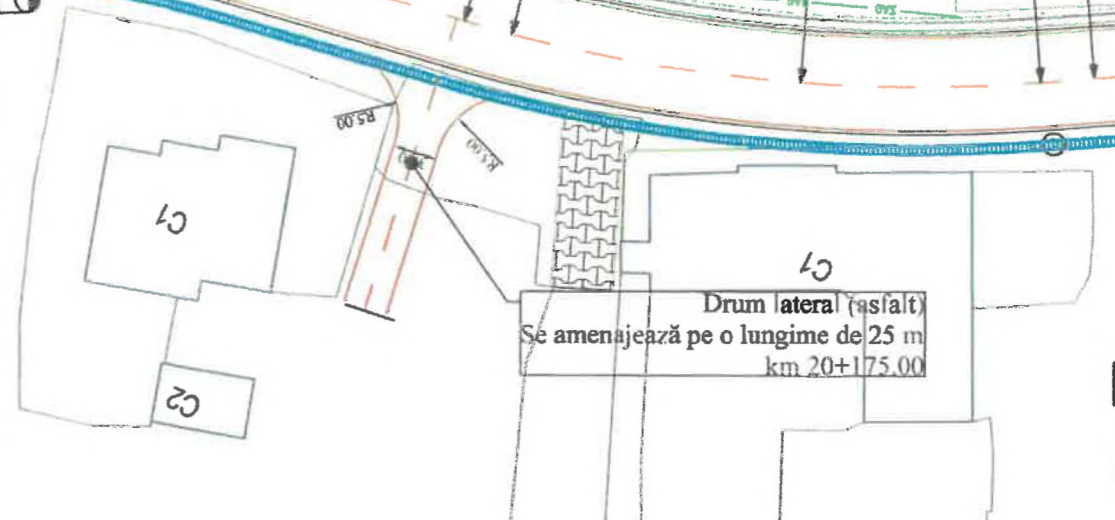
Vcb	427778.808N	353581.154E
Va	427778.808N	353581.154E
Ti	427780.835N	353600.856E
Ta	427780.835N	353600.856E
Tae	427768.252N	353584.118E
Te	427768.252N	353584.118E



v(km/h)	50	L(m)	0.000
U	170.7544g	L(m)	0.000
R(m)	100.000	C(m)	45.939
T(m)	23.382	B(m)	2.697
Ta(m)	23.382	Ta(m)	23.382
i(%)	5.000	s(m)	0.200
ca(m)	30.000	e	0.200

Coordonate

Vcb	427788.313N	353638.324E
Va	427788.313N	353638.324E
Ti	427802.584N	353656.848E
Ta	427802.584N	353656.848E
Tae	427783.734N	353615.395E
Te	427783.734N	353615.395E



LEGENDĂ

- Axă drum;
- Margine parte carosabilă;
- Bandă de încadrare;
- Acostament;
- Șanț nepereat;
- Șanț pereat;
- Rigolă pereată;
- Rigolă de acostament;
- Șanț ranforsat;
- Rigolă carosabilă;
- Limită de proprietate;
- Accese la proprietăți;
- Conductă gaz;
- Zid de sprijin existent;
- Zid de sprijin din beton proiectat;
- Zid de sprijin din gabioane proiectat;
- Parapet tip H2;
- Podeț dalat tip P2, D3, D4;
- Podeț tubular Ø300, Ø600, Ø1000;
- Stâlp existent;

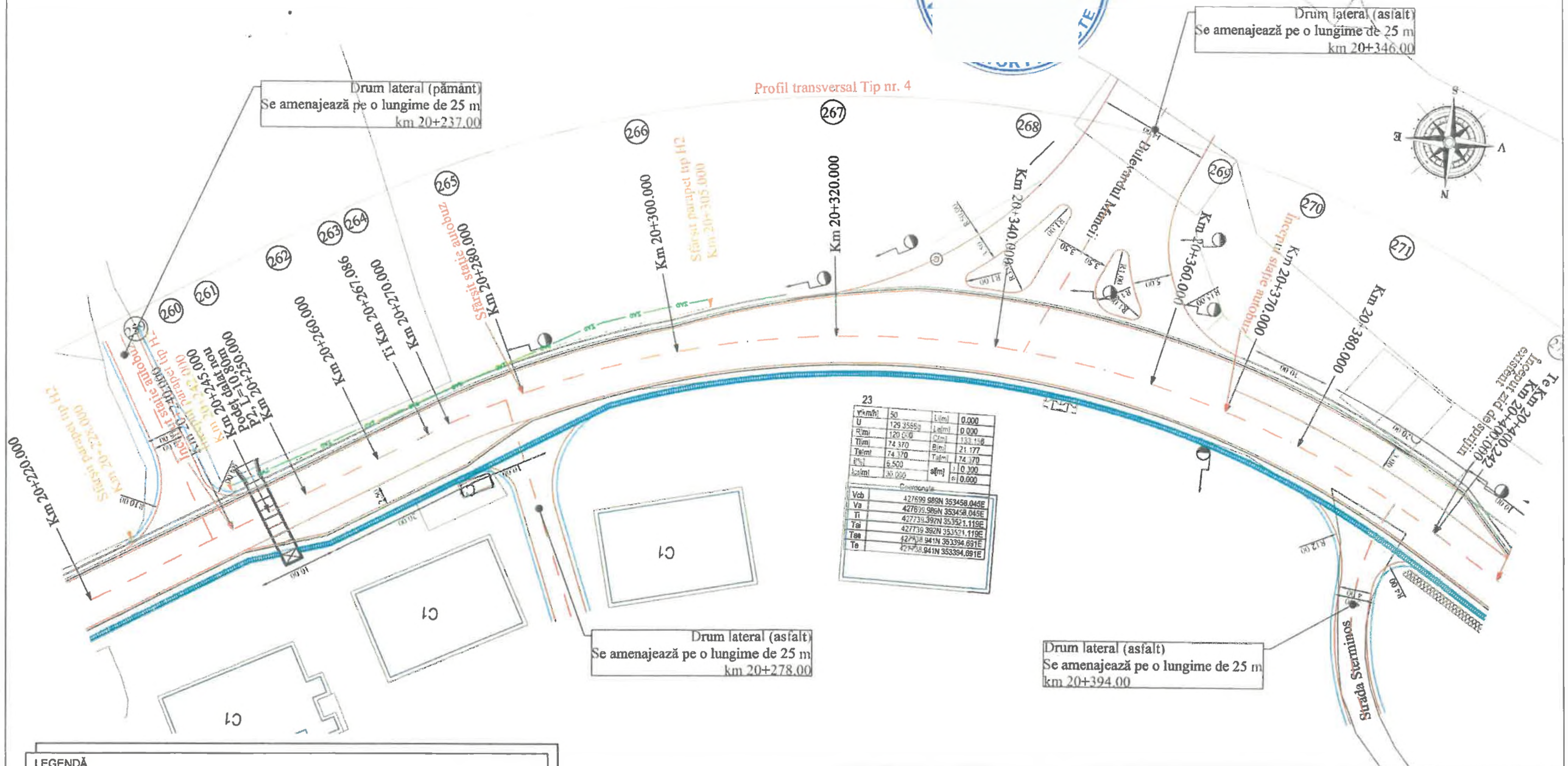


Verificator / expert	Nume	Semnatura	Cerință	Referat / Expertiza Nr. / Data	Proiect nr.
	S. C. ROAD DESIGN S.R.L. Moșnița Nouă, Str. Nucilor, Nr.1 Tel. 0732 703 381, 0733 918 482 J35/2436/2008, RO 24132190 e-mail: office@tmproiect.ro www.tmproiect.ro			Denumire proiect: Consolidare DN 66A Km 16+624 - 23+800	414/2021
Șef proiect				Beneficiar: C.N.A.I.R. S.A. București - D.R.D.P. Timișoara	Faza P.T.
Proiectat				Scara 1:500	Planșa PS-20
Desenat				Denumire planșă: Plan de situație DN66A - Km 20+040 - Km 20+220	
Verificat					

Spre Localitatea Petroșani

Localitatea Uricani

Spre Localitatea Câmpu lui Neag



23			
U	50	L(m)	0.000
R(m)	129.3556g	L(m)	0.000
T(m)	74.370	B(m)	133.148
T(m)	74.370	T(m)	21.177
R(m)	6.500	T(m)	74.177
L(m)	30.000	R(m)	0.000
Coordonate			
Vcb	427699.989N	353458.045E	
Va	427699.989N	353458.045E	
Ti	427739.392N	353521.119E	
Tel	427739.392N	353521.119E	
Tob	427739.392N	353521.119E	
To	427739.392N	353521.119E	

LEGENDĂ

- Axă drum;
- Margine parte carosabilă;
- Bandă de încadrare;
- Acostament;
- Șanț nepercat;
- Șanț percat;
- Rigolă percată;
- Rigolă de acostament;
- Șanț ranforsat;
- Rigolă carosabilă;
- Limită de proprietate;
- Accese la proprietăți;
- Conductă gaz;
- Zid de sprijin existent;
- Zid de sprijin din beton proiectat;
- Zid de sprijin din gabioane proiectat;
- Parapet tip H2;
- Podeț dalat tip P2, D3, D4;
- Podeț tubular Ø300, Ø600, Ø1000;
- Stâlp existent;

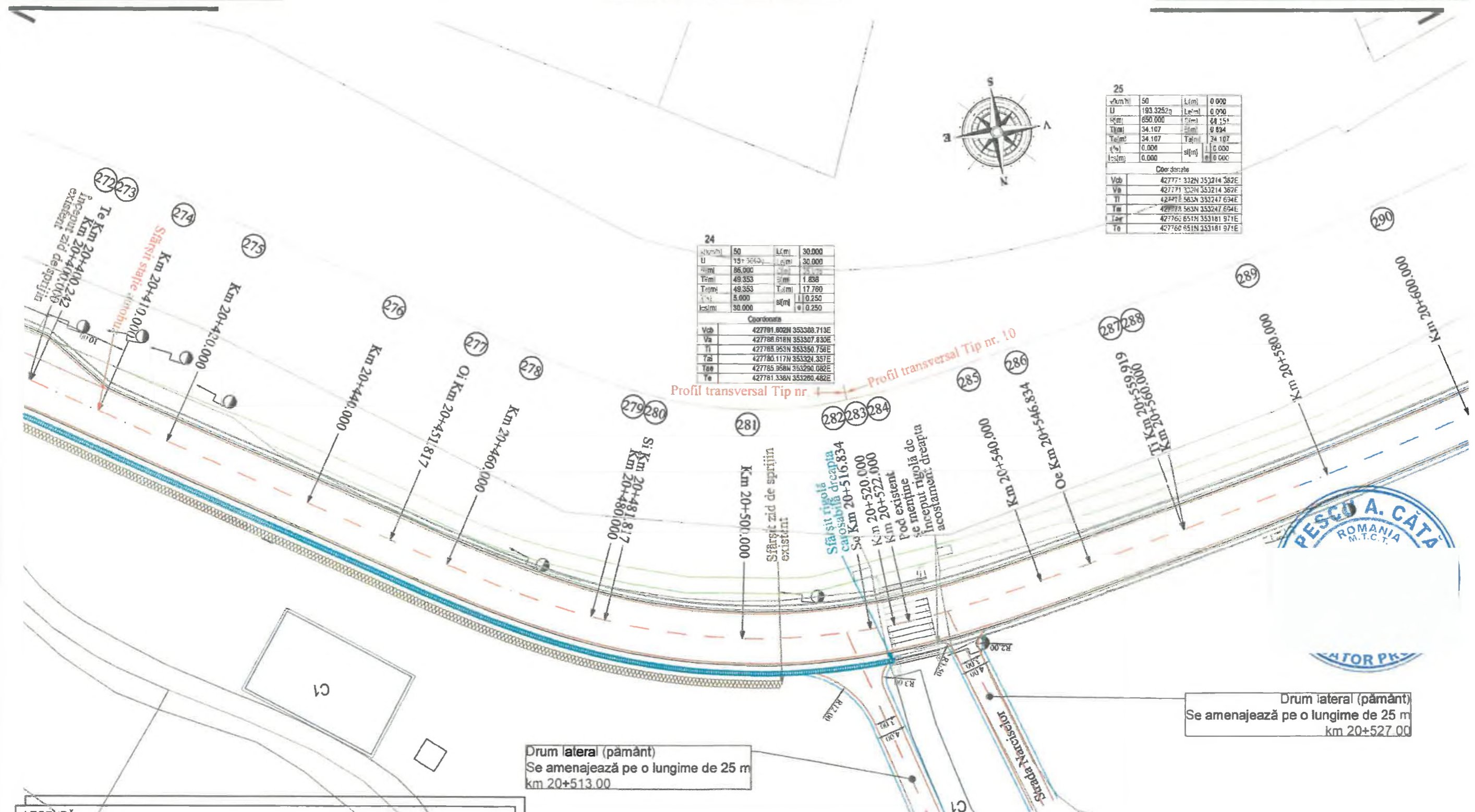


Verificator / expert	Nume	Semnatura	Cerință	Referat / Expertiza Nr. / Data	
	S.C. ROAD DESIGN S.R.L. Moșnița Nouă, Str. Nucilor, Nr.12 Tel. 0732 703 381, 0733 918 482 J35/2436/2008, RO 24132190 e-mail: office@tmproiect.ro www.tmproiect.ro			Denumire proiect: Consolidare DN 66A Km 16+624 - 23+800	Proiect nr. 414/2021
Șef proiect				Beneficiar: C.N.A.I.R. S.A. București - D.R.D.P. Timișoara	Faza P.T.
Proiectat				Scara 1:500	Denumire planșă: Plan de situație DN66A - Km 20+220 - Km 20+400
Desenat					Planșa PS-21
Verificat					

Spre Localitatea Petroșani

Localitatea Uricani

Spre Localitatea Cîmpu lui Neag



km/h	50	L(m)	30.000
U	193.3252g	Lc(m)	30.000
q(m)	86.000	q(m)	1.836
T(m)	49.353	T(m)	17.760
T(m)	49.353	T(m)	17.760
h(m)	5.000	h(m)	0.250
h(m)	30.000	h(m)	0.250

km/h	50	L(m)	0.000
U	193.3252g	Lc(m)	0.000
q(m)	86.000	q(m)	0.000
T(m)	34.107	T(m)	0.894
T(m)	34.107	T(m)	0.894
h(m)	0.000	h(m)	0.000
h(m)	0.000	h(m)	0.000

Coordonate	
Vob	427781.802N 353308.713E
Va	427788.618N 353307.830E
Ti	427785.953N 353350.756E
Ta	427780.117N 353321.357E
Ta	427785.958N 353290.082E
Te	427781.338N 353280.482E



Drum lateral (pământ)  
Se amenajează pe o lungime de 25 m  
km 20+527.00

Drum lateral (pământ)  
Se amenajează pe o lungime de 25 m  
km 20+513.00

LEGENDĂ	
- Axă drum;	- Zid de sprijin existent;
- Margine parte carosabilă;	- Zid de sprijin din beton proiectat;
- Bandă de încadrare;	- Zid de sprijin din gabioane proiectat;
- Acostament;	- Parapet tip H2;
- Șanț nepereat;	- Podeț dalat tip P2, D3, D4;
- Șanț pereat;	- Podeț tubular Ø300, Ø600, Ø1000;
- Rigolă pereată;	- Stâlp existent;
- Rigolă de acostament;	
- Șanț ranforsat;	
- Rigolă carosabilă;	
- Limită de proprietate;	
- Accese la proprietăți;	
- Conductă gaz;	

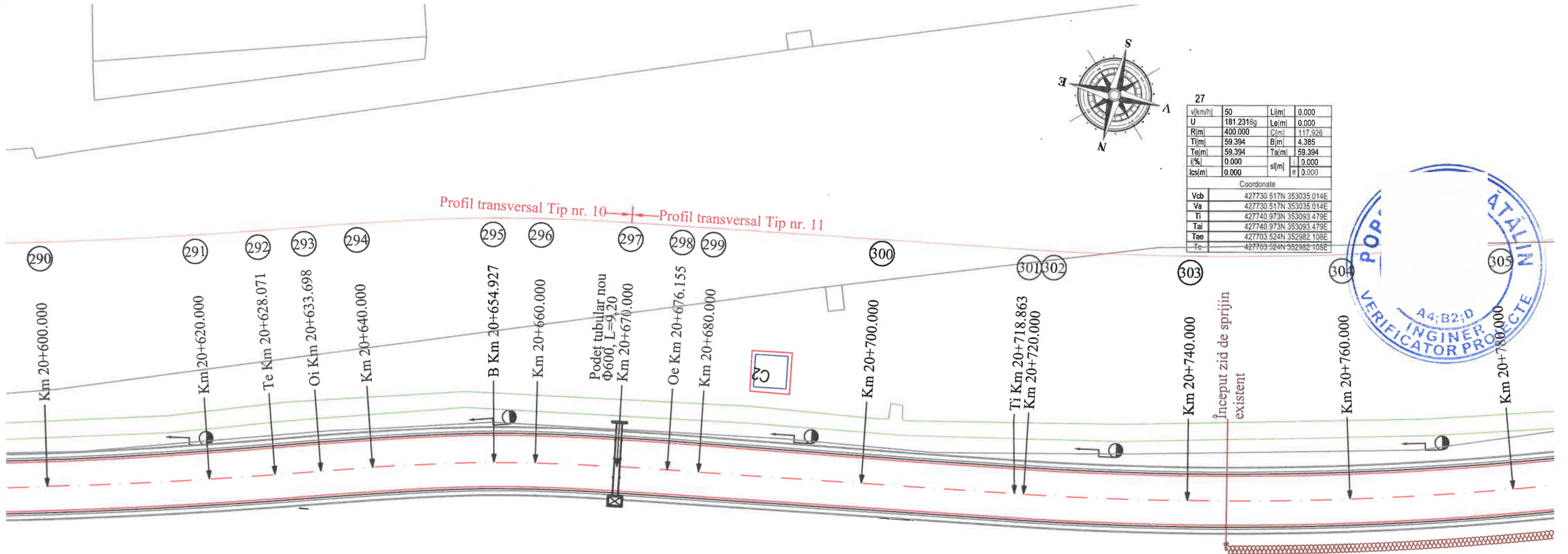


Verificator / expert	Nume	Semnatura	Cerință	Referat / Expertiza Nr. / Data
	S.C. ROAD DESIGN S.R.L. Moșnița Nouă, Str. Nucilor, Nr. 12 Tel. 0732 703 381, 0733 918 482 J35/2436/2008, RO 24132190 e-mail: office@tmproiect.ro www.tmproiect.ro			
Șef proiect			Denumire proiect:	Proiect nr. 414/2021
Proiectat			Beneficiar:	Faza P.T.
Desenat			C.N.A.I.R. S.A. București - D.R.D.P. Timișoara	
Verificat			Scara 1:500	Denumire planșă: Plan de situație DN66A - Km 20+400 - Km 20+600
				Planșa PS-22

Spre Localitatea Petroșani

Localitatea Uricani

Spre Localitatea Câmpu lui Neag



27

v(km/h)	50	L(m)	0.000
U	181.2316g	Le(m)	0.000
R(m)	400.000	C(m)	117.926
T(m)	59.394	B(m)	4.385
Te(m)	59.394	Tai(m)	59.394
i(%)	0.000	sl(m)	0.000
lcs(m)	0.000	e	0.000

Coordonate

Vcb	427730 517N 353035 014E
Va	427730 517N 353035 014E
Ti	427740 973N 353093 479E
Tai	427740 973N 353093 479E
Tae	427703 524N 352982 108E
Te	427703 524N 352982 108E



26

v(km/h)	50	L(m)	21.229
U	190.9902g	Le(m)	21.229
R(m)	150.000	C(m)	0.000
T(m)	21.254	B(m)	0.000
Te(m)	21.254	Tai(m)	0.000
i(%)	5.500	sl(m)	0.000
lcs(m)	30.000	e	0.300

Coordonate

Vcb	427752 234N 353156 442E
Va	427752 234N 353156 442E
Ti	427758 889N 353176 627E
Tai	427752 720N 353156 319E
Tae	427752 720N 353156 319E
Te	427748 492N 353135 520E

**LEGENDĂ**

	- Axă drum;		- Zid de sprijin existent;
	- Margine parte carosabilă;		- Zid de sprijin din beton proiectat;
	- Bandă de încadrare;		- Zid de sprijin din gabioane proiectat;
	- Acostament;		- Parapet tip H2;
	- Șanț nepereat;		- Podeț dalat tip P2, D3, D4;
	- Șanț pereat;		- Podeț tubular Ø300, Ø600, Ø1000;
	- Rigolă pereată;		- Stâlp existent;
	- Rigolă de acostament;		
	- Șanț ranforsat;		
	- Rigolă carosabilă;		
	- Limită de proprietate;		
	- Accese la proprietăți;		
	- Conductă gaz;		

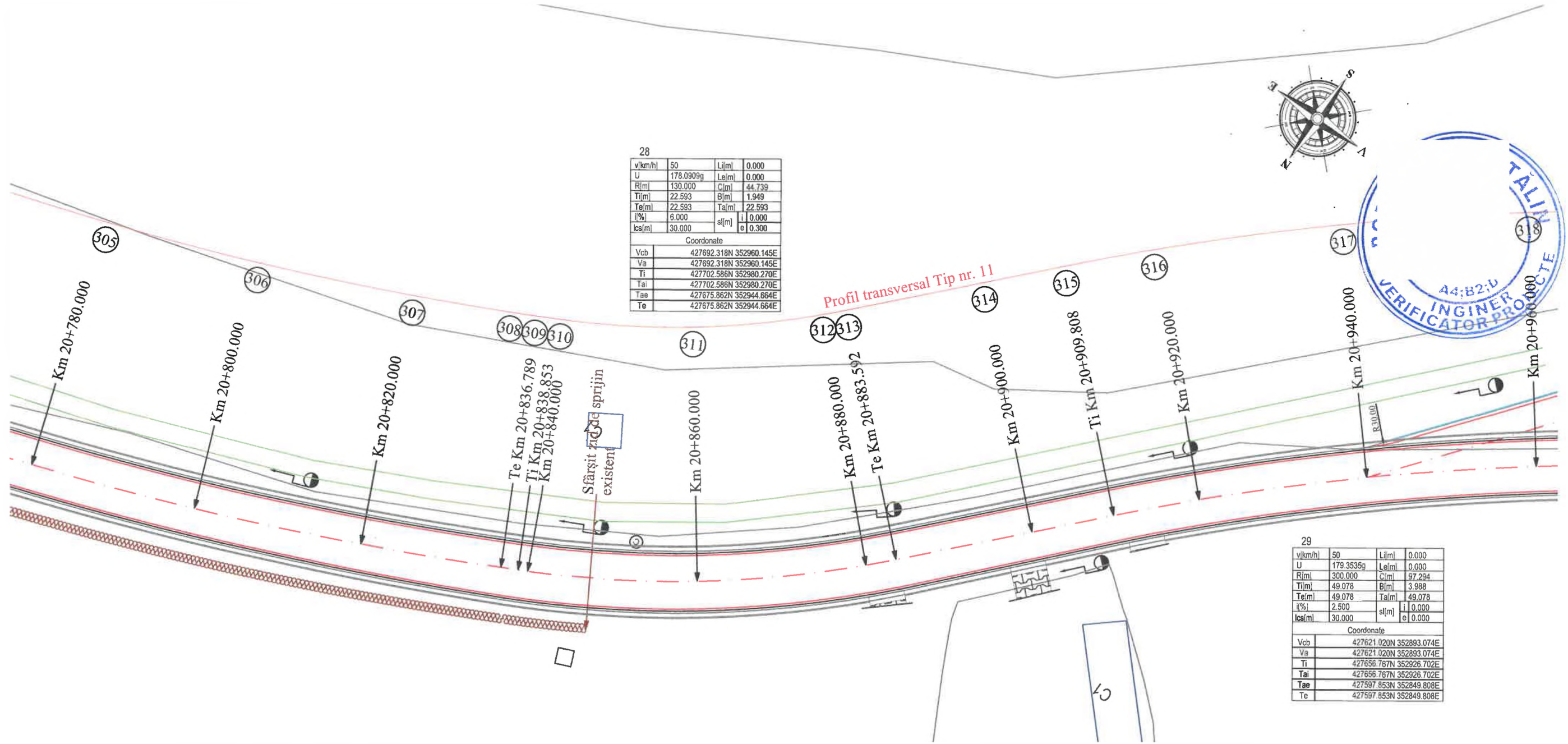


Verificator / expert	Nume	Semnatura	Cerință	Referat / Expertiza Nr. / Data
	S.C. ROAD DESIGN S.R.L. Moșnița Nouă, Str. Nucilor, Nr. 12 Tel. 0732 703 381, 0733 918 482 J35/2436/2008, RO 24132190 e-mail: office@tmproiect.ro www.tmproiect.ro		Denumire proiect:	Consolidare DN 66A Km 16+624 - 23+800
Șef proiect			Beneficiar:	C.N.A.I.R. S.A. București - D.R.D.P. Timișoara
Proiectat			Scara	1:500
Desenat			Denumire planșă:	Plan de situație DN66A - Km 20+600 - Km 20+780
Verificat				Proiect nr. 414/2021 Faza P.T. Planșa PS-23

Spre Localitatea Petroșani

Localitatea Uricani

Spre Localitatea Câmpu lui Neag



28

v[km/h]	50	L[m]	0.000
U	178.0909g	Le[m]	0.000
R[m]	130.000	C[m]	44.739
Ti[m]	22.593	B[m]	1.949
Te[m]	22.593	Ta[m]	22.593
i[%]	6.000	sl[m]	1.0.000
lca[m]	30.000	e	0.300

Coordonate

Vcb	427692.318N 352960.145E
Va	427692.318N 352960.145E
Ti	427702.586N 352980.270E
Tai	427702.586N 352980.270E
Tae	427675.862N 352944.664E
Te	427675.862N 352944.664E



29

v[km/h]	50	L[m]	0.000
U	179.3535g	Le[m]	0.000
R[m]	300.000	C[m]	97.294
Ti[m]	49.078	B[m]	3.988
Te[m]	49.078	Ta[m]	49.078
i[%]	2.500	sl[m]	1.0.000
lca[m]	30.000	e	0.000

Coordonate

Vcb	427621.020N 352893.074E
Va	427621.020N 352893.074E
Ti	427656.767N 352926.702E
Tai	427656.767N 352926.702E
Tae	427597.853N 352849.808E
Te	427597.853N 352849.808E

**LEGENDĂ**

	- Axă drum;		- Zid de sprijin existent;
	- Margine parte carosabilă;		- Zid de sprijin din beton proiectat;
	- Bandă de încadrare;		- Zid de sprijin din gabioane proiectat;
	- Acostament;		- Parapet tip H2;
	- Șanț nepereat;		- Podeț dalat tip P2, D3, D4;
	- Șanț pereat;		- Podeț tubular Ø300, Ø600, Ø1000;
	- Rigolă pereată;		- Stâlp existent;
	- Rigolă de acostament;		
	- Șanț ranforsat;		
	- Rigolă carosabilă;		
	- Limită de proprietate;		
	- Accese la proprietăți;		
	- Conductă gaz;		



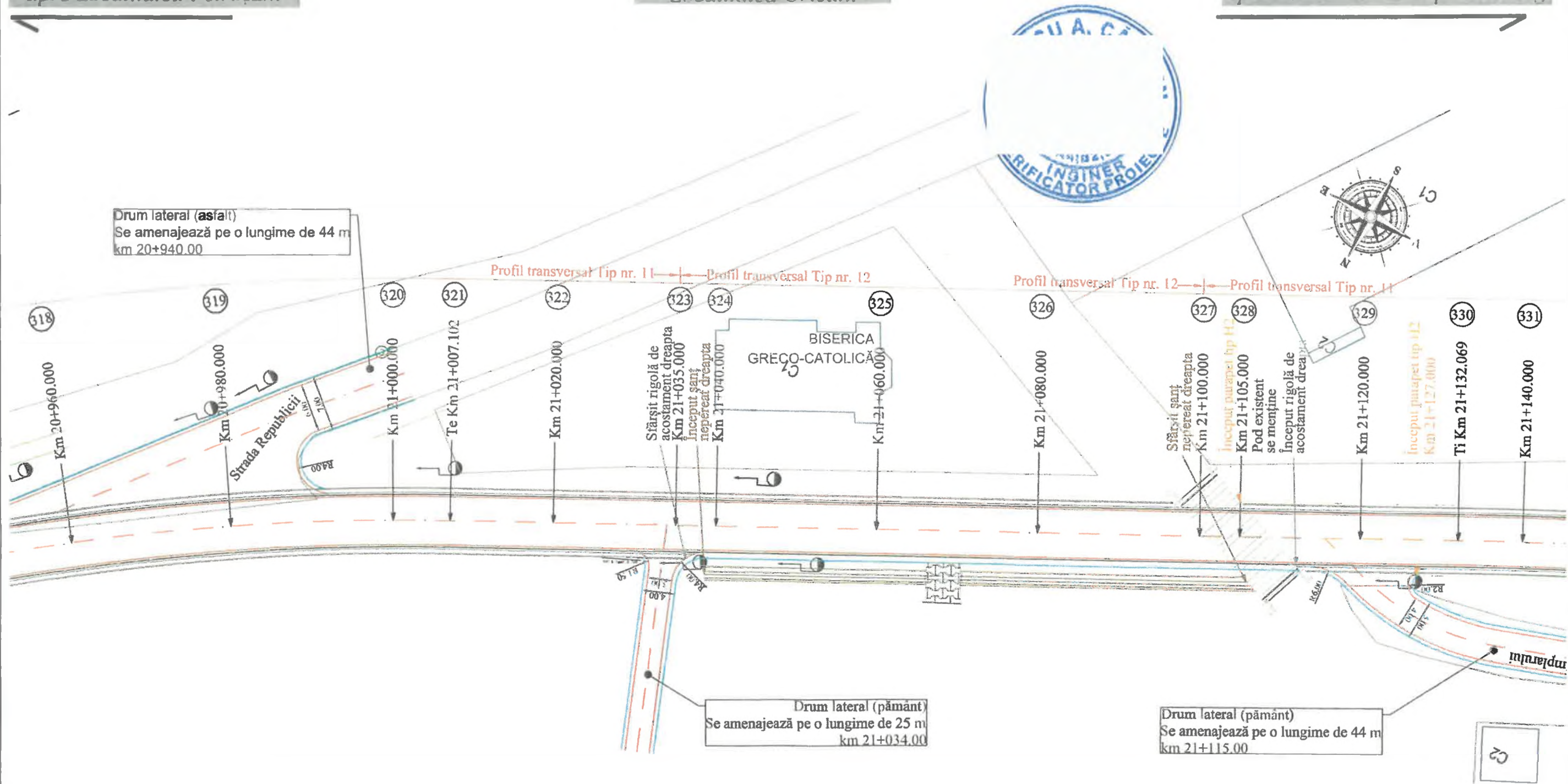
Verificator / expert	Nume	Semnatura	Cerință	Referat / Expertiza Nr. / Data
	S.C. ROAD DESIGN S.R.L. Moșnița Nouă, Str. Nucilor, Nr.12 Tel. 0732 703 381, 0733 918 482 J35/2436/2008, RO 24132190 e-mail: office@tmproiect.ro www.tmproiect.ro		Denumire proiect:	Consolidare DN 66A Km 16+624 - 23+800
Șef proiect			Beneficiar:	C.N.A.I.R. S.A. București - D.R.D.P. Timișoara
Proiectat			Denumire planșă:	Plan de situație DN66A - Km 20+780 - Km 20+960
Desenat			Scara	1:500
Verificat				Proiect nr. 414/2021 Faza P.T. Planșa PS-24



Spre Localitatea Petroșani

Localitatea Uricani

Spre Localitatea Câmpu lui Neag



**LEGENDĂ**

- Axă drum;		- Zid de sprijin existent;
- Margine parte carosabilă;		- Zid de sprijin din beton proiectat;
- Bandă de încadrare;		- Zid de sprijin din gabioane proiectat;
- Acostament;		- Parapet tip H2;
- Șanț nepereat;		- Podet dalat tip P2, D3, D4;
- Șanț pereat;		- Podet tubular Ø300, Ø600, Ø1000;
- Rigolă pereată;		- Stâlp existent;
- Rigolă de acostament;		
- Șanț ranforsat;		
- Rigolă carosabilă;		
- Limită de proprietate;		
- Accese la proprietăți;		
- Conductă gaz;		



Verificator / expert	Nume	Semnatura	Cerință	Referat / Expertiza Nr. / Data
	S.C. ROAD DESIGN S.R.L. Moșnița Nouă, Str. Nucilor, Nr.12 Tel. 0732 703 381, 0733 918 482 J35/2436/2008, RO 24132190 e-mail: office@tmproiect.ro www.tmproiect.ro		Denumire proiect:	Consolidare DN 66A Km 16+624 - 23+800
Șef proiect			Beneficiar:	C.N.A.I.R. S.A. București - D.R.D.P. Timișoara
Proiectat			Scara	1:500
Desenat			Denumire planșă:	Plan de situație DN66A - Km 20+960 - Km 21+140
Verificat				Proiect nr. 414/2021
				Faza P.T.
				Planșa PS-25

Spre Localitatea Petrosani

Localitatea Uricani

Spre Localitatea Câmpu lui Neag



Strada Tâmplariului

30			
v(km/h)	50	L(m)	0,000
U	189,8572g	Laj(m)	0,000
R(m)	530,000	C(m)	54,441
T(m)	42,310	B(m)	1,886
Taj(m)	42,310	Taj(m)	42,310
f(%)	0,000	faj(%)	0,000
ks(m)	0,000	es(m)	0,000
Coordonate			
Vcb	427518,889N	352702,342E	
Va	427518,889N	352702,342E	
Ti	427538,862N	352738,841E	
Taj	427538,862N	352738,841E	
Tee	427505,087N	352682,346E	
Te	427505,087N	352682,346E	

Drum lateral (pământ)  
Se amenajează pe o lungime de 44 m  
km 21+210.00

LEGENDĂ	
	- Axă drum;
	- Margine parte carosabilă;
	- Bandă de încadrare;
	- Acostament;
	- Șanț nepereat;
	- Șanț pereat;
	- Rigolă pereată;
	- Rigolă de acostament;
	- Șanț ranforsat;
	- Rigolă carosabilă;
	- Limită de proprietate;
	- Accese la proprietăți;
	- Conductă gaz;
	- Zid de sprijin existent;
	- Zid de sprijin din beton proiectat;
	- Zid de sprijin din gabioane proiectat;
	- Parapet tip H2;
	- Podeț dalat tip P2, D3, D4;
	- Podeț tubular Ø300, Ø600, Ø1000;
	- Stâlp existent;

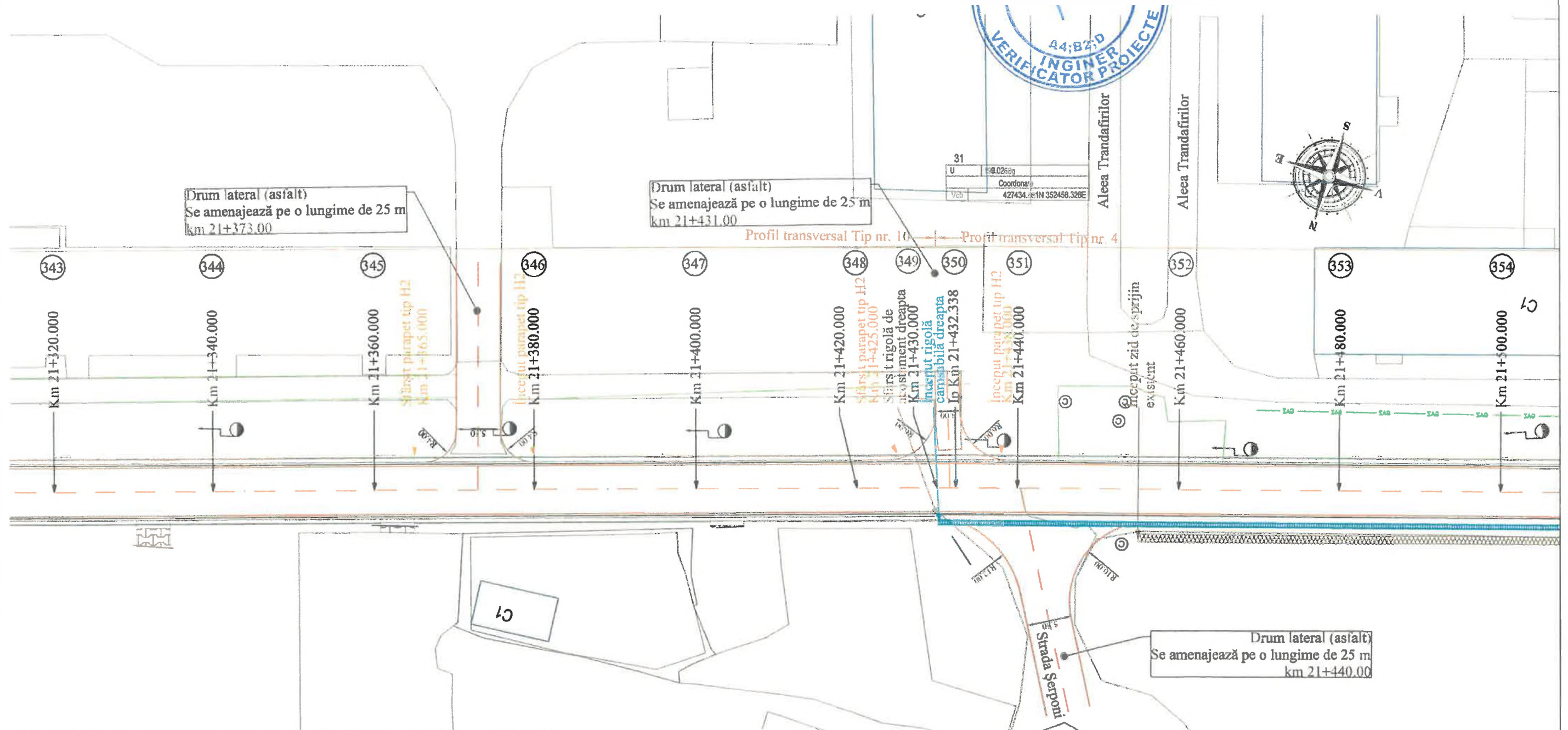


Verificator / expert	Nume	Semnatura	Cerință	Referat / Expertiza Nr. / Data
	S.C. ROAD DESIGN S.R.L. Moșnița Nouă, Str. Nucilor, Nr.13 Tel. 0732 703 381, 0733 918 482 J35/2436/2008, RO 24132190 e-mail: office@tmproiect.ro www.tmproiect.ro			
Șef proiect			Denumire proiect:	Consolidare DN 66A Km 16+624 - 23+800
Proiectat			Beneficiar:	C.N.A.I.R. S.A. București - D.R.D.P. Timișoara
Desenat			Scara	1:500
Verificat			Denumire planșă:	Plan de situație DN66A - Km 21+140 - Km 21+320
				Proiect nr. 414/2021
				Faza P.T.
				Planșa PS-26

Spre Localitatea Petroșani

Localitatea Uricani

Spre Localitatea Câmpu lui Neag



**LEGENDĂ**

- Axă drum;	- Zid de sprijin existent;
- Margine parte carosabilă;	- Zid de sprijin din beton proiectat;
- Bandă de încadrare;	- Zid de sprijin din gabioane proiectat;
- Acostament;	- Parapet tip H2;
- Șant nepereat;	- Podet dalat tip P2, D3, D4;
- Șant perat;	- Podet tubular Ø300, Ø600, Ø1000;
- Rigolă percată;	- Stâlp existent;
- Rigolă de acostament;	
- Șant ranforsat;	
- Rigolă carosabilă;	
- Limită de proprietate;	
- Accese la proprietăți;	
- Conductă gaz;	



Verificator / expert	Nume	Semnatura	Cerință	Referat / Expertiza Nr. / Data
 <b>Șef proiect</b> Proiectat Desenat Verificat	S.C. ROAD DESIGN S.R.L. Moșița Nouă, Str. Nucilor, Nr.12 Tel. 0732 703 381, 0733 918 482 J35/2436/2008, RO 24132190 e-mail: office@tmproiect.ro www.tmproiect.ro		<b>Denumire proiect:</b> Consolidare DN 66A Km 16+624 - 23+800	<b>Proiect nr.</b> 414/2021
			<b>Beneficiar:</b> C.N.A.I.R. S.A. București - D.R.D.P. Timișoara	<b>Faza P.T.</b>
Scara 1:500	<b>Denumire planșă:</b> Plan de situație DN66A - Km 21+320 - Km 21+500		<b>Planșa</b> PS-27	

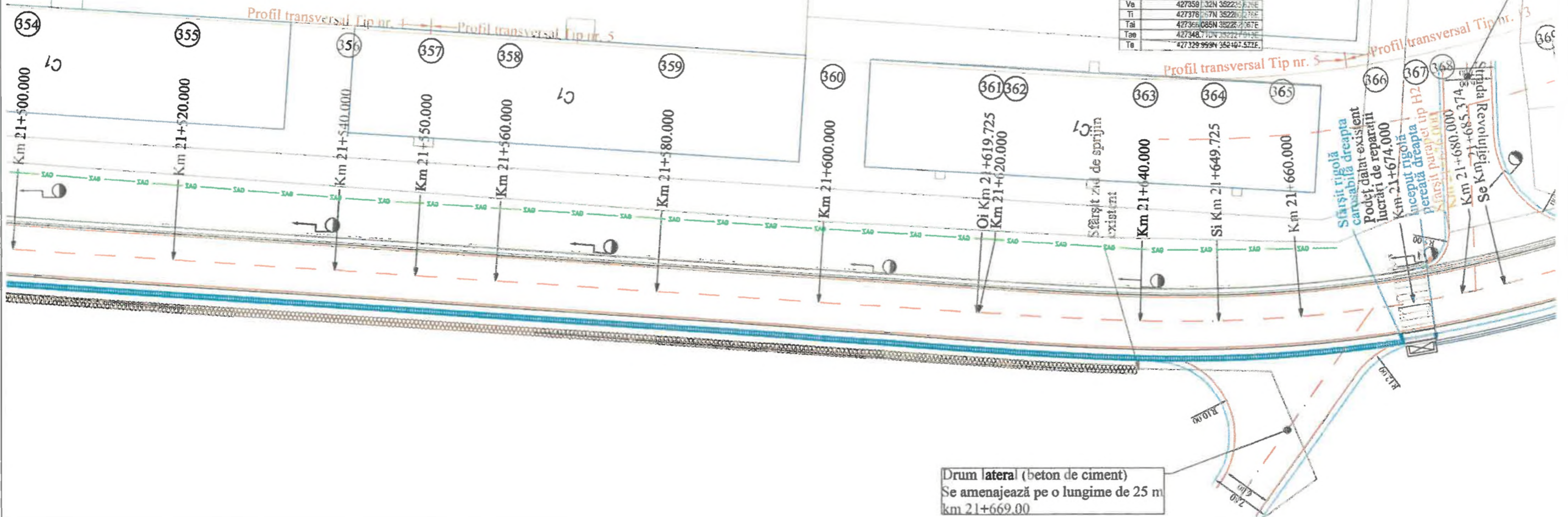
Spre Localitatea Petroșani

Localitatea Uricani

Spre Localitatea Câmpu lui Neag



V:km/h	50	L:km	30.600
U	175.41543	L:km	30.600
R:m	170.000	Q:km	35.874
Ti:m	48.278	a:m	0.935
Ti:m	48.278	a:m	17.810
P%:	5.000	(m)	11.000
Ics:m	30.000	(m)	0.270
Coordonate			
Vob	427381.18	352234.803E	
Va	427358.32N	352235.674E	
Ti	427376.757N	352236.276E	
Tal	427366.085N	352237.367E	
Tae	427348.710N	352227.913E	
To	427329.959N	352197.572E	



Drum lateral (beton de ciment)  
Se amenajează pe o lungime de 25 m  
km 21+669.00

LEGENDĂ	
- Axă drum;	- Zid de sprijin existent;
- Margine parte carosabilă;	- Zid de sprijin din beton proiectat;
- Bandă de încadrare;	- Zid de sprijin din gabioane proiectat;
- Acostament;	- Parapet tip H2;
- Șanț nepereat;	- Podet dalat tip P2, D3, D4;
- Șanț pereat;	- Podet tubular Ø300, Ø600, Ø1000;
- Rigolă pereată;	- Stâlp existent;
- Rigolă de acostament;	
- Șanț ranforsat;	
- Rigolă carosabilă;	
- Limită de proprietate;	
- Accese la proprietăți;	
- Conductă gaz;	

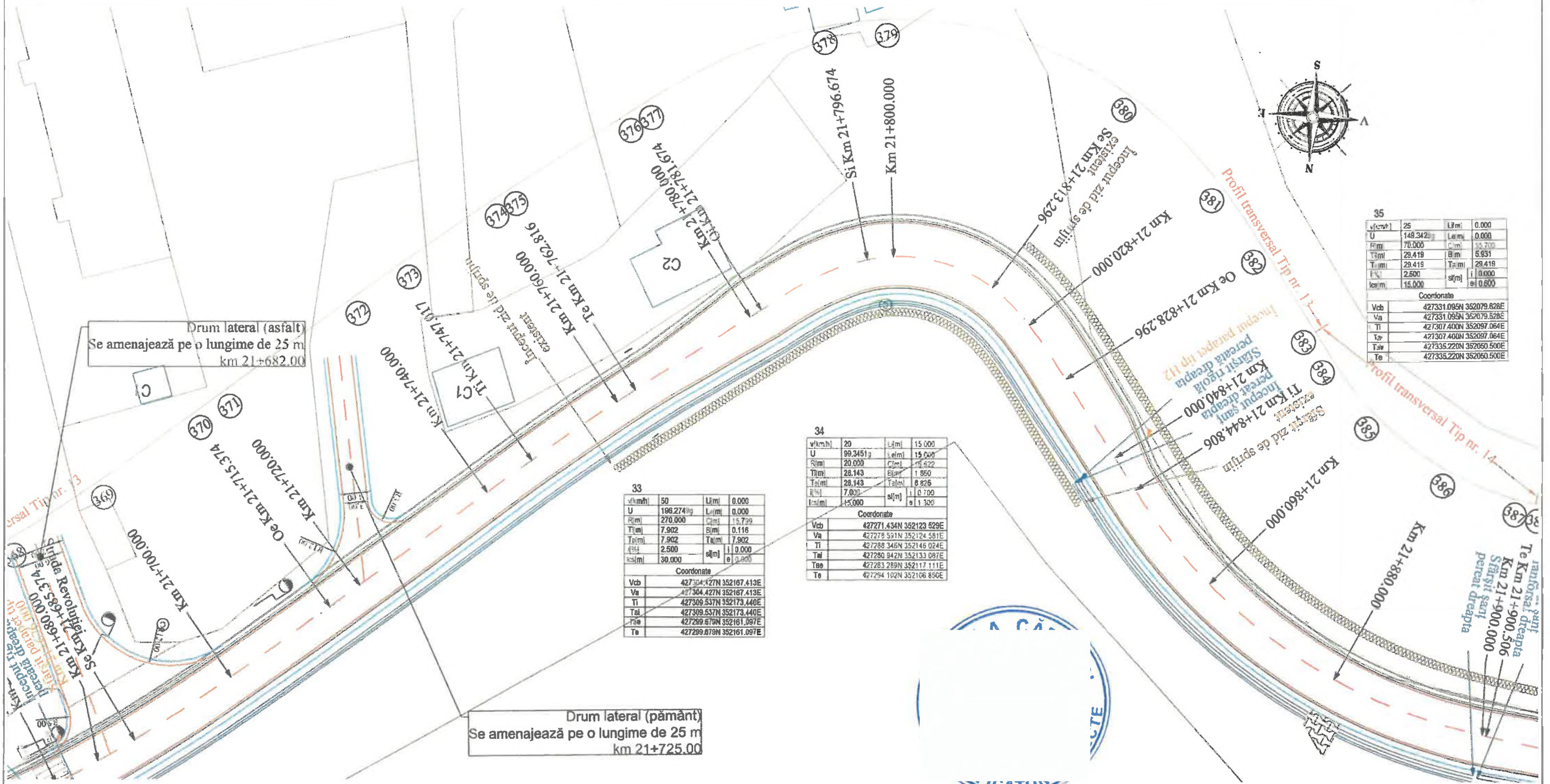


Verificator / expert	Nume	Semnatura	Cerință	Referat / Expertiza Nr. / Data	Proiect nr.
	S.C. ROAD DESIGN S.R.L. Moșnița Nouă, Str. Nucilor, Nr.11 Tel. 0732 703 381, 0733 918 482 J35/2436/2008, RO 24132190 e-mail: office@tmproiect.ro www.tmproiect.ro		Denumire proiect:	Consolidare DN 66A Km 16+624 - 23+800	414/2021
			Beneficiar:	C.N.A.I.R. S.A. București - D.R.D.P. Timișoara	Faza P.T.
			Scara 1:500	Denumire planșă: Plan de situație DN66A - Km 21+500- Km 21+680	Planșa PS-28

Spre Localitatea Petroșani

Localitatea Uricani

Spre Localitatea Câmpu lui Neag



v(km/h)	25	L(m)	0.000
U	148.342	L(m)	0.000
R(m)	70.000	C(m)	55.200
T(m)	28.419	B(m)	6.931
T(m)	28.419	T(m)	28.419
F(%)	2.500	l	0.000
ks(m)	15.000	e	0.600
Coordonate			
Vcb	427331.095N	352079.628E	
Va	427331.095N	352079.528E	
TI	427307.400N	352097.064E	
Ta	427307.400N	352097.064E	
Ta	427335.220N	352050.500E	
Te	427335.220N	352050.500E	

v(km/h)	50	L(m)	0.000
U	196.274	L(m)	0.000
R(m)	270.000	C(m)	15.729
T(m)	7.902	B(m)	0.116
T(m)	7.902	T(m)	7.902
F(%)	2.500	l	0.000
ks(m)	30.000	e	0.600
Coordonate			
Vcb	427304.427N	352167.413E	
Va	427304.427N	352167.413E	
TI	427309.537N	352173.440E	
Ta	427309.537N	352173.440E	
Ta	427299.679N	352161.097E	
Te	427299.679N	352161.097E	

v(km/h)	20	L(m)	15.000
U	99.3451	L(m)	15.000
R(m)	20.000	C(m)	15.622
T(m)	28.143	B(m)	1.860
T(m)	28.143	T(m)	8.826
F(%)	7.000	l	0.700
ks(m)	15.000	e	1.300
Coordonate			
Vcb	427271.434N	352123.629E	
Va	427276.521N	352124.581E	
TI	427288.346N	352146.024E	
Ta	427288.346N	352146.024E	
Ta	427283.289N	352117.111E	
Te	427294.102N	352106.856E	

LEGENDĂ

- Axă drum;
- Margine parte carosabilă;
- Bandă de încadrare;
- Acostament;
- Șanț nepereat;
- Șanț pereat;
- Rigolă pereată;
- Rigolă de acostament;
- Șanț ranforsat;
- Rigolă carosabilă;
- Limită de proprietate;
- Accese la proprietăți;
- Conductă gaz;
- Zid de sprijin existent;
- Zid de sprijin din beton proiectat;
- Zid de sprijin din gabioane proiectat;
- Parapet tip H2;
- Podeș dalat tip P2, D3, D4;
- Podeș tubular Ø300, Ø600, Ø1000;
- Stâlp existent;

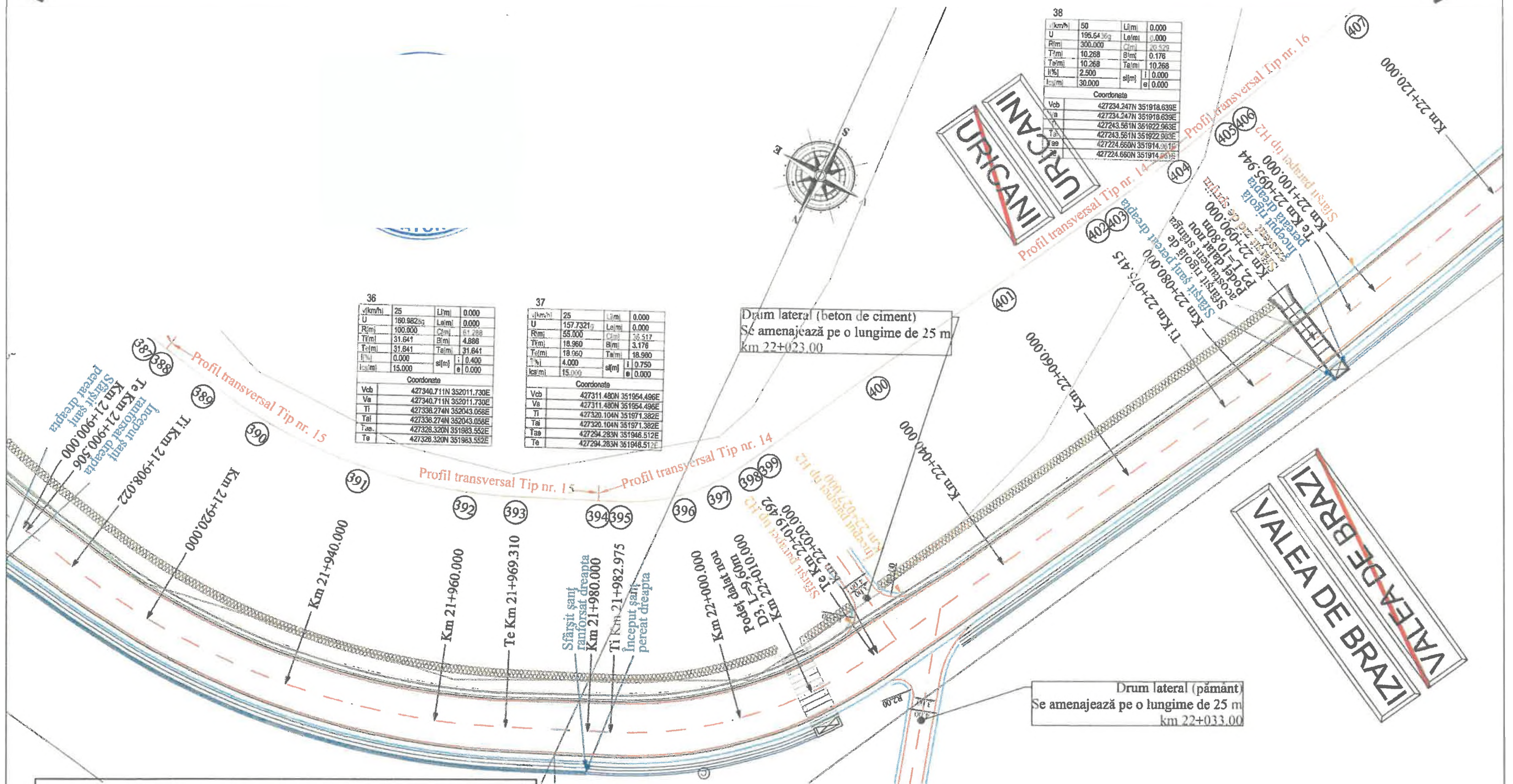


Verificator / expert	Nume	Semnatura	Cerință	Referat / Expertiza Nr. / Data	Proiect nr.
	S.C. ROAD DESIGN S.R.L. Moșnița Nouă, Str. Nucilor, Nr. 12 Tel. 0732 703 381, 0733 918 482 J35/2436/2008, RO 24132190 e-mail: office@tmproiect.ro www.tmproiect.ro			Denumire proiect: Consolidare DN 66A Km 16+624 - 23+800	414/2021
Șef proiect				Beneficiar: C.N.A.I.R. S.A. București - D.R.D.P. Timișoara	Faza P.T.
Proiectat				Scara 1:500	Planșa PS-29
Desenat				Denumire planșă: Plan de situație DN66A - Km 21+680 - Km 21+900	
Verificat					

Spre Localitatea Petroșani

Localitatea Uricani

Spre Localitatea Câmpu lui Neag



36	
v[km/h]	25
U	180.982g
R[m]	100.000
Ti[m]	31.641
Te[m]	31.641
l[m]	0.000
lca[m]	15.000
Li[m]	0.000
Le[m]	0.000
Ci[m]	61.288
Cr[m]	4.888
Ta[m]	31.641
Ta[m]	31.641
ei	0.400
el	0.000
Coordonata	
Vcb	427340.711N 352011.730E
Va	427340.711N 352011.730E
Ti	427338.274N 352043.058E
Ta	427338.274N 352043.058E
Tae	427328.320N 351983.552E
Te	427328.320N 351983.552E

37	
v[km/h]	25
U	157.7321g
R[m]	55.000
Ti[m]	18.960
Te[m]	18.960
l[m]	4.000
lca[m]	15.000
Li[m]	0.000
Le[m]	0.000
Ci[m]	36.517
Cr[m]	3.178
Ta[m]	18.960
Ta[m]	18.960
ei	0.750
el	0.000
Coordonata	
Vcb	427311.480N 351954.496E
Va	427311.480N 351954.496E
Ti	427320.104N 351971.382E
Ta	427320.104N 351971.382E
Tae	427294.283N 351946.512E
Te	427294.283N 351946.512E

38	
v[km/h]	50
U	196.643g
R[m]	300.000
Ti[m]	10.268
Te[m]	10.268
l[m]	2.500
lca[m]	30.000
Li[m]	0.000
Le[m]	0.000
Ci[m]	20.529
Cr[m]	0.176
Ta[m]	10.268
Ta[m]	10.268
ei	0.000
el	0.000
Coordonata	
Vcb	427234.247N 351918.639E
Va	427234.247N 351918.639E
Ti	427243.561N 351922.963E
Ta	427243.561N 351922.963E
Tae	427224.660N 351914.261E
Te	427224.660N 351914.261E

LEGENDĂ	
- Axă drum;	- Zid de sprijin existent;
- Margine parte carosabilă;	- Zid de sprijin din beton proiectat;
- Bandă de încadrare;	- Zid de sprijin din gabioane proiectat;
- Acostament;	- Parapet tip H2;
- Șanț nepereat;	- Podeț dalat tip P2, D3, D4;
- Șanț pereat;	- Podeț tubular Ø300, Ø600, Ø1000;
- Rigolă pereată;	- Stâlp existent;
- Rigolă de acostament;	
- Șanț ranforsat;	
- Rigolă carosabilă;	
- Limită de proprietate;	
- Accese la proprietăți;	
- Conductă gaz;	



Verificator / expert	Nume	Semnatura	Cerință	Referat / Expertiza Nr. / Data
	S.C. ROAD DESIGN S.R.L. Moșnița Nouă, Str. Nucilor, Nr.12 Tel. 0732 703 381, 0733 918 482 335/2436/2008, RO 24132190 e-mail: office@tmproiect.ro www.tmproiect.ro			
Șef proiect			Denumire proiect:	Proiect nr. 414/2021
Proiectat			Beneficiar:	Faza P.T.
Desenat			C.N.A.I.R. S.A. București - D.R.D.P. Timișoara	
Verificat			Scara 1:500	Denumire planșă: Plan de situație DN66A - Km 21+900 - Km 22+120
				Planșa PS-30

Spre Localitatea Petroșani

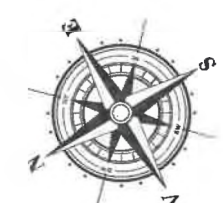
Localitatea Valea de Brazi

Spre Localitatea Câmpu lui Neag

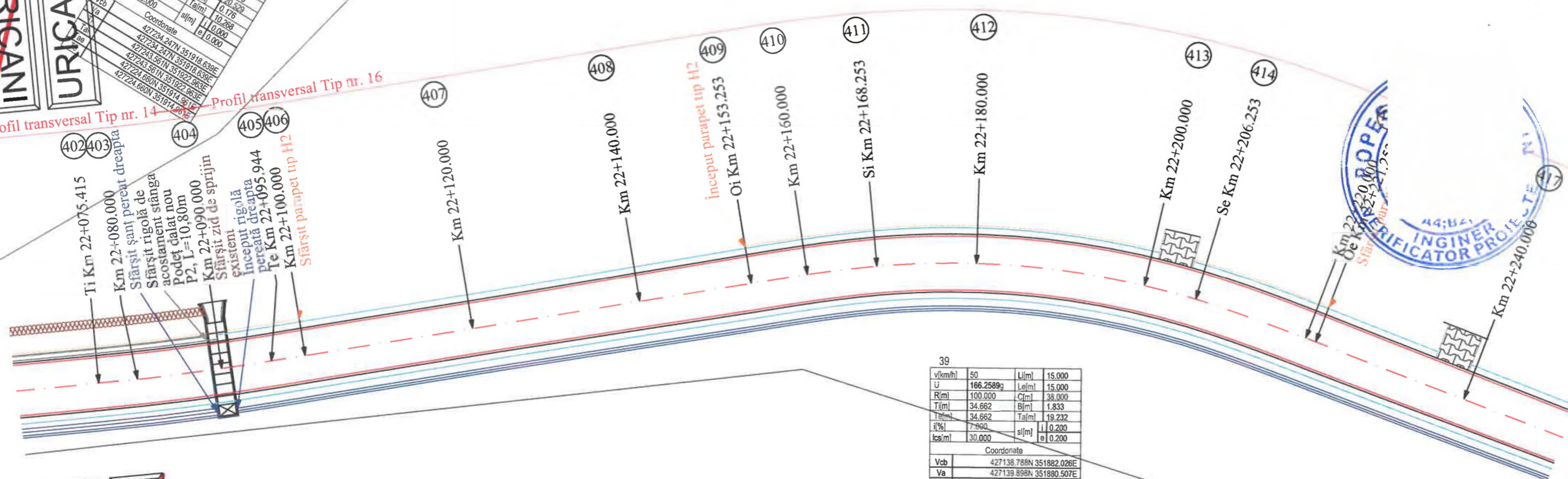
**URICANI**

U	50	Lil(m)	0,000
R(m)	166,6439	Cl(m)	0,000
T(m)	300,000	Cil(m)	0,000
Tal(m)	10,268	Bil(m)	20,529
Vcb	2,500	Tal(m)	10,268
Va	30,000	sl(m)	0,000
Ta		el	0,000
Te			

Coordonate  
 427234,247N 351918,639E  
 427234,247N 351918,639E  
 427243,561N 351922,963E  
 427243,561N 351922,963E  
 427224,660N 351814,963E



Profil transversal Tip nr. 14  
 Profil transversal Tip nr. 16



39

v(km/h)	50	Lil(m)	15,000
U	166,2589g	Lej(m)	15,000
R(m)	100,000	Cl(m)	38,000
T(m)	34,662	Bil(m)	1,833
Tal(m)	34,662	Tal(m)	19,232
i(‰)	7,900	sl(m)	0,200
lcs(m)	30,000	el	0,200

Coordonate  
 Vcb 427138,788N 351882,026E  
 Va 427139,898N 351880,507E  
 Ti 427171,151N 351894,439E  
 Tal 427157,288N 351888,720E  
 Ta 427126,795N 351866,429E  
 Te 427117,139N 351854,956E

**VALEA DE BRAZI**

**LEGENDĂ**

	- Axă drum;		- Zid de sprijin existent;
	- Margine parte carosabilă;		- Zid de sprijin din gabioane proiectat;
	- Bandă de încălzire;		- Parapet tip H2;
	- Acostament;		- Podeț dalat tip P2, D3, D4;
	- Șanț nepereat;		- Podeț tubular Ø300, Ø600, Ø1000;
	- Șanț pereat;		- Stâlp existent;
	- Rigolă pereată;		
	- Rigolă de acostament;		
	- Șanț ranforsat;		
	- Rigolă carosabilă;		
	- Limită de proprietate;		
	- Accese la proprietăți;		
	- Conductă gaz;		



Verificator / expert	Nume	Semnatura	Cerință	Referat / Expertiza Nr. / Data
	S.C. ROAD DESIGN S.R.L. Moșnița Nouă, Str. Nucilor, Nr. 12 Tel. 0732 703 381, 0733 918 482 J35/2436/2008, RO 24132190 e-mail: office@tmproiect.ro www.tmproiect.ro			
Șef proiect			Denumire proiect:	Consolidare DN 66A Km 16+624 - 23+800
Proiectat			Beneficiar:	C.N.A.I.R. S.A. București - D.R.D.P. Timișoara
Desenat			Scara	1:500
Verificat			Denumire planșă:	Plan de situație DN66A - Km 22+080 - Km 22+240
				Proiect nr. 414/2021
				Faza P.T.
				Planșa PS-31

Spre Localitatea Petroșani

Localitatea Valea de Brazi

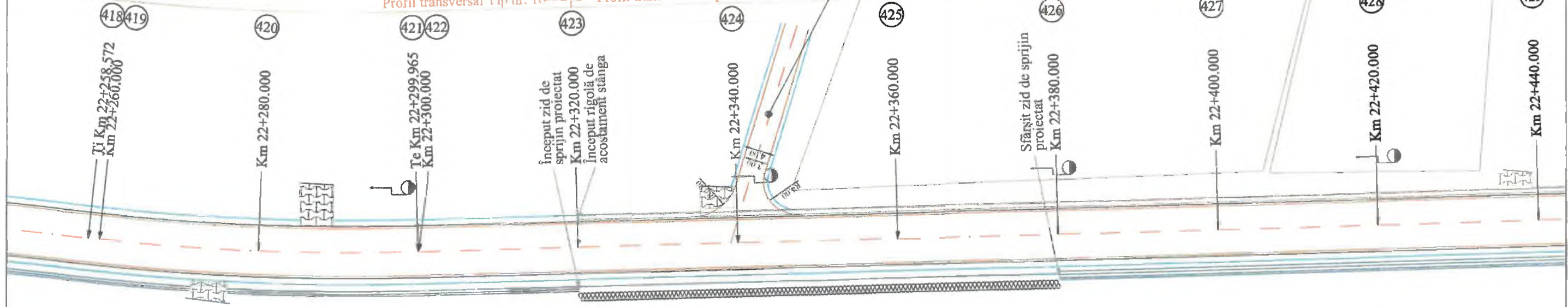
Spre Localitatea Câmpu lui Neag

40			
Varietate	50	Limită	0.000
U	191.21635	L <sub>1</sub> (m)	0.000
R <sub>1</sub> (m)	300.000	C <sub>1</sub> (m)	41.352
T <sub>1</sub> (m)	20.729	B <sub>1</sub> (m)	0.715
T <sub>2</sub> (m)	20.729	T <sub>2</sub> (m)	20.729
L <sub>2</sub> (m)	2.500	sl <sub>1</sub> (m)	0.000
l <sub>3</sub> (m)	30.000	sl <sub>2</sub> (m)	0.000
Coordonate			
Vcb	427080.885N	551809.621E	
Va	427080.885N	551659.621E	
U	427081.832N	551625.810E	
Tal	427081.832N	551825.810E	
Tae	427085.835N	551795.366E	
Te	427085.835N	551795.366E	



Drum lateral (pământ)  
Se amenajează pe o lungime de 25 m  
km 22+339.000

Profil transversal Tip nr. 16 — Profil transversal Tip nr. 17 — Profil transversal Tip nr. 23



LEGENDĂ	
	- Axă drum;
	- Margine parte carosabilă;
	- Bandă de încadrare;
	- Acostament;
	- Șanț nepereat;
	- Șanț pereat;
	- Rigolă pereată;
	- Rigolă de acostament;
	- Șanț ranforsat;
	- Rigolă carosabilă;
	- Limită de proprietate;
	- Accese la proprietăți;
	- Conductă gaz;
	- Zid de sprijin existent;
	- Zid de sprijin din beton proiectat;
	- Zid de sprijin din gabioane proiectat;
	- Parapet tip H2;
	- Podeț dalat tip P2, D3, D4;
	- Podeț tubular Ø300, Ø600, Ø1000;
	- Stâlp existent;



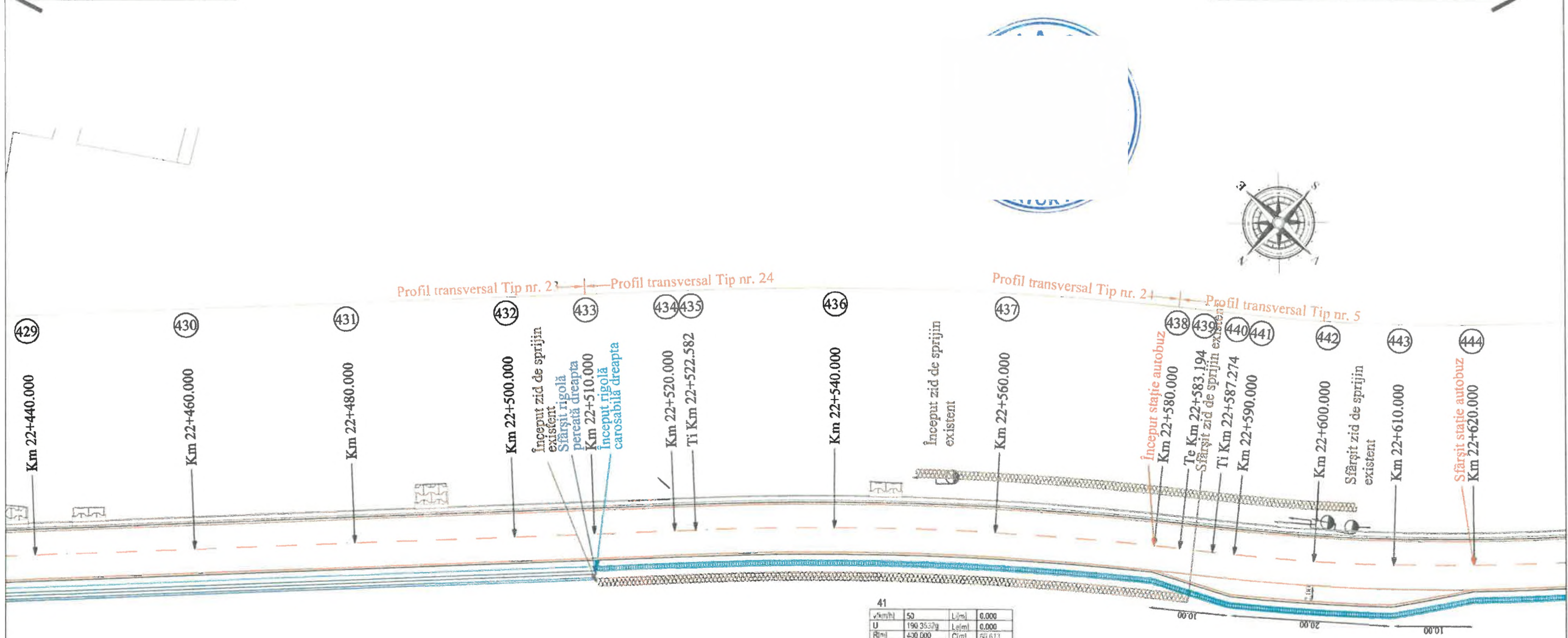
Verificator / expert	Nume	Semnatura	Cerință	Referat / Expertiza Nr. / Data
	S.C. ROAD DESIGN S.R.L. Moșnița Nouă, Str. Nucilor, Nr.12 Tel. 0732 703 381, 0733 918 482 J35/2436/2008, RO 24132190 e-mail: office@tmproiect.ro www.tmproiect.ro			
Șef proiect			Denumire proiect:	Consolidare DN 66A Km 16+624 - 23+800
Proiectat			Beneficiar:	C.N.A.I.R. S.A. București - D.R.D.P. Timișoara
Desenat			Scara	1:500
Verificat			Denumire planșă:	Plan de situație DN66A - Km 22+260 - Km 22+440
				Proiect nr. 414/2021
				Faza P.T.
				Planșa PS-32



Spre Localitatea Petroșani

Localitatea Valea de Brazi

Spre Localitatea Câmpu lui Neag



41

v[km/h]	50	L[m]	0.000
U	190.35329	L[m]	0.000
R[m]	430.000	C[m]	50.613
Tl[m]	30.364	S[m]	1.151
Te[m]	30.364	Tal[m]	30.364
i[%]	0.000	a[m]	1.000
ka[m]	0.000	e[m]	0.000

Coordonate

Vcb	426882.163N	351621.400E
Va	426882.163N	351621.400E
Ti	426904.209N	351642.280E
Tal	426904.209N	351642.280E
Tae	426863.522N	351597.431E
Te	426863.522N	351597.431E

**LEGENDĂ**

	- Axă drum;		- Zid de sprijin existent;
	- Margine parte carosabilă;		- Zid de sprijin din beton proiectat;
	- Bandă de încadrare;		- Zid de sprijin din gabioane proiectat;
	- Acostament;		- Parapet tip H2;
	- Șanț nepercat;		- Podet dalat tip P2, D3, D4;
	- Șanț percat;		- Podet tubular Ø300, Ø600, Ø1000;
	- Șanț percată;		- Stâlp existent;
	- Rigolă de acostament;		
	- Șanț ranforsat;		
	- Rigolă carosabilă;		
	- Limită de proprietate;		
	- Accese la proprietăți;		
	- Conductă gaz;		



Verificator / expert	Nume	Semnatura	Cerință	Referat / Expertiza Nr. / Data
	S. C. ROAD DESIGN S.R.L. Moșnița Nouă, Str. Nucilor, Nr. 12 Tel. 0732 703 381, 0733 918 482 J35/2436/2008, RO 24132190 e-mail: office@tmproiect.ro www.tmproiect.ro		Denumire proiect:	Consolidare DN 66A Km 16+624 - 23+800
Șef proiect			Beneficiar:	C.N.A.I.R. S.A. București - D.R.D.P. Timișoara
Proiectat			Scara	1:500
Desenat			Denumire planșă:	Plan de situație DN66A - Km 22+440 - Km 22+620
Verificat				Proiect nr. 414/2021
				Faza P.T.
				Planșa PS-33

Spre Localitatea Petroșani

Localitatea Valea de Brazi

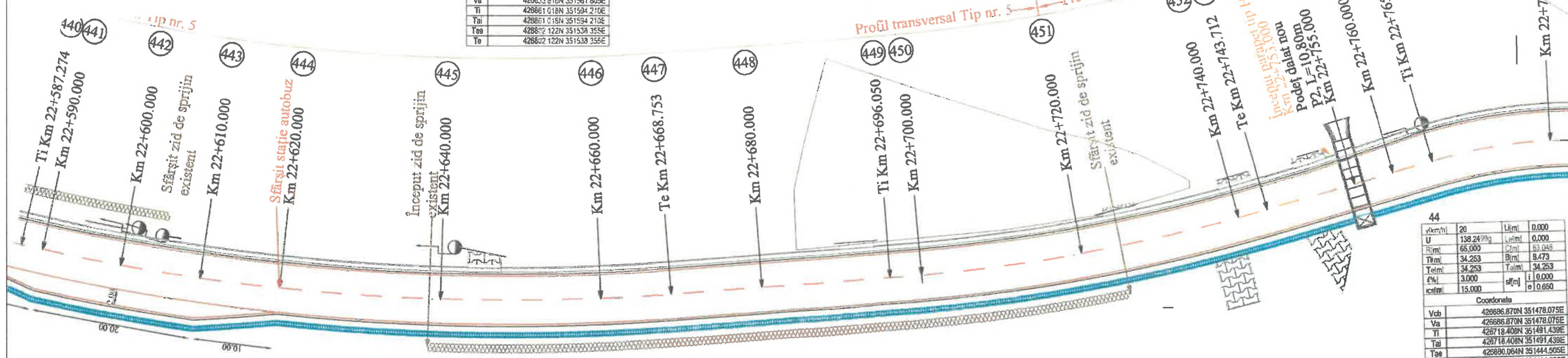
Spre Localitatea Câmpu lui Neag



v(m/h)	50	L(m)	0.000
U	180.7855g	L(m)	0.000
R(m)	270.000	C(m)	31.479
T(m)	41.052	B(m)	3.103
T <sub>1</sub> (m)	41.52	T(m)	41.052
i(‰)	2.500	a(m)	0.000
ca(m)	30.000	a	0.000
Coordonate			
Vob	426835.816N	351561.805E	
Va	426835.816N	351561.805E	
Ti	426861.018N	351594.210E	
Tai	426861.018N	351594.210E	
Tea	426802.122N	351538.355E	
Te	426802.122N	351538.355E	

v(m/h)	50	L(m)	0.000
U	186.807g	L(m)	0.000
R(m)	230.000	C(m)	47.424
T(m)	23.917	B(m)	1.240
T <sub>1</sub> (m)	23.917	T(m)	23.917
i(‰)	3.000	a(m)	0.000
ca(m)	30.000	a	0.000
Coordonate			
Vob	426760.087N	351509.099E	
Va	426760.087N	351509.099E	
Ti	426779.717N	351622.762E	
Tai	426779.717N	351622.762E	
Tea	426738.065N	351499.768E	
Te	426738.065N	351499.768E	

v(m/h)	20	L(m)	0.000
U	138.2499g	L(m)	0.000
R(m)	65.000	C(m)	63.045
T(m)	34.253	B(m)	8.473
T <sub>1</sub> (m)	34.253	T(m)	34.253
i(‰)	3.000	a(m)	0.000
ca(m)	15.000	a	0.650
Coordonate			
Vob	426886.870N	351478.075E	
Va	426886.870N	351478.075E	
Ti	426718.408N	351491.439E	
Tai	426718.408N	351491.439E	
Tea	426880.064N	351444.505E	
Te	426880.064N	351444.505E	



LEGENDĂ	
- Axă drum;	- Zid de sprijin existent;
- Margine parte carosabilă;	- Zid de sprijin din beton proiectat;
- Bandă de încadrare;	- Zid de sprijin din gabioane proiectat;
- Acostament;	- Parapet tip H2;
- Șanț nepereat;	- Podet dalat tip P2, D3, D4;
- Șanț pereat;	- Podet tubular Ø300, Ø600, Ø1000;
- Rigolă percată;	- Stâlp existent;
- Rigolă de acostament;	
- Șanț ranforsat;	
- Rigolă carosabilă;	
- Limită de proprietate;	
- Accese la proprietăți;	
- Conductă gaz;	



Verificator / expert	Nume	Semnatura	Cerință	Referat / Expertiza Nr. / Data
	S.C. ROAD DESIGN S.R.L. Moșița Nouă, Str. Nucilor, Nr. 12 Tel. 0732 703 381, 0733 918 482 J35/2436/2008, RO 24132190 e-mail: office@tmproiect.ro www.tmproiect.ro			
	Șef proiect		Denumire proiect:	Consolidare DN 66A Km 16+624 - 23+800
Proiectat		Beneficiar:	C.N.A.I.R. S.A. București - D.R.D.P. Timișoara	Proiect nr. 414/2021
Desenat		Scara	1:500	Faza P.T.
Verificat		Denumire planșă:	Plan de situație DN66A - Km 22+590 - Km 22+780	Planșă PS-34

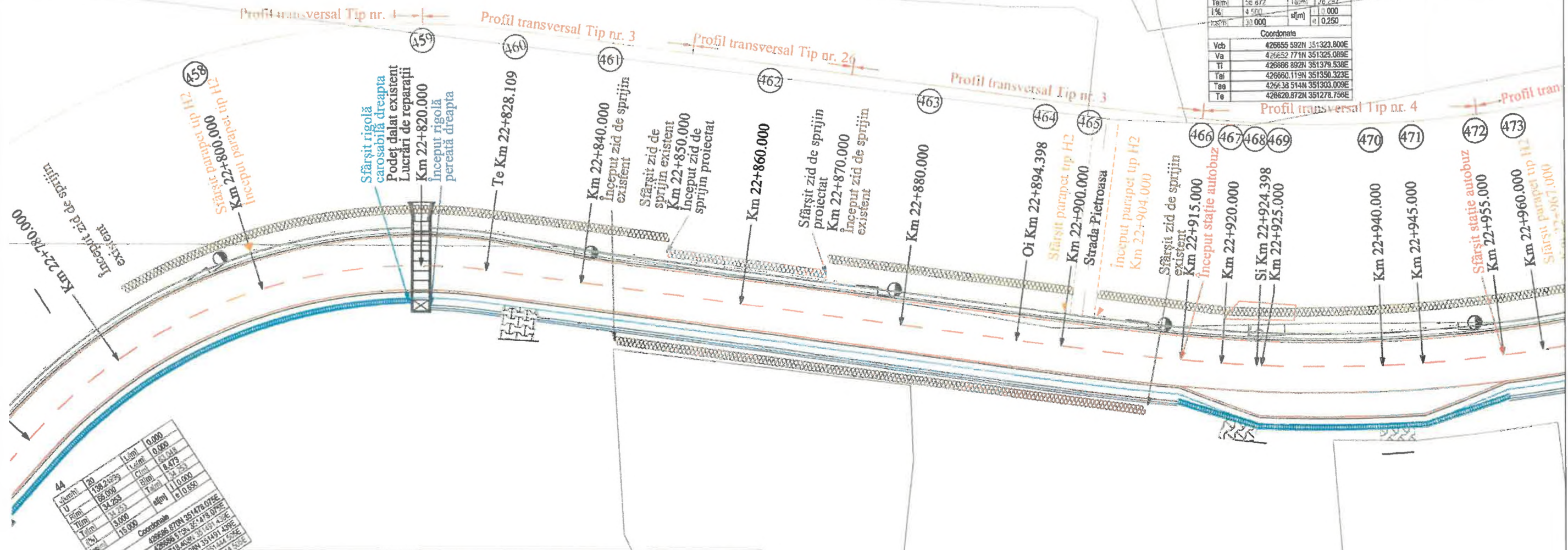
Spre Localitatea Petroșani

Localitatea Valea de Brazi

Spre Localitatea Câmpu lui Neag



45			
Vkm/h	50	L(m)	30.000
U	170.9233g	Lc(m)	30.000
R(m)	180.000	C(m)	52.158
T(m)	66.872	B(m)	1.909
Ta(m)	56.872	Ta(m)	26.282
I%	4.500	aj(m)	1.000
h(m)	30.000	el	0.250
Coordonate			
Vcb	426655.892N	351323.800E	
Va	426652.771N	351325.089E	
Ti	426666.892N	351379.538E	
Tai	426660.119N	351350.323E	
Tca	426638.514N	351303.009E	
Te	426620.872N	351278.766E	



44			
Vkm/h	50	L(m)	0.000
U	170.2199g	Lc(m)	0.000
R(m)	180.000	C(m)	52.048
T(m)	66.263	B(m)	1.873
Ta(m)	56.263	Ta(m)	24.753
I%	3.000	aj(m)	1.000
h(m)	15.000	el	0.500
Coordonate			
Vcb	426686.870N	351478.075E	
Va	426683.751N	351479.075E	
Ti	426718.088N	351491.435E	
Tai	426690.384N	351461.535E	
Te	426680.841N	351444.535E	

LEGENDĂ	
	- Axă drum;
	- Margine parte carosabilă;
	- Bandă de încadrare;
	- Acostament;
	- Șanț nepereat;
	- Șanț pereat;
	- Rigolă pereată;
	- Rigolă de acostament;
	- Șanț ranforsat;
	- Rigolă carosabilă;
	- Limită de proprietate;
	- Accese la proprietăți;
	- Conductă gaz;
	- Zid de sprijin existent;
	- Zid de sprijin din beton proiectat;
	- Zid de sprijin din gabioane proiectat;
	- Parapet tip H2;
	- Podet dalat tip P2, D3, D4;
	- Podet tubular Ø300, Ø600, Ø1000;
	- Stâlp existent;

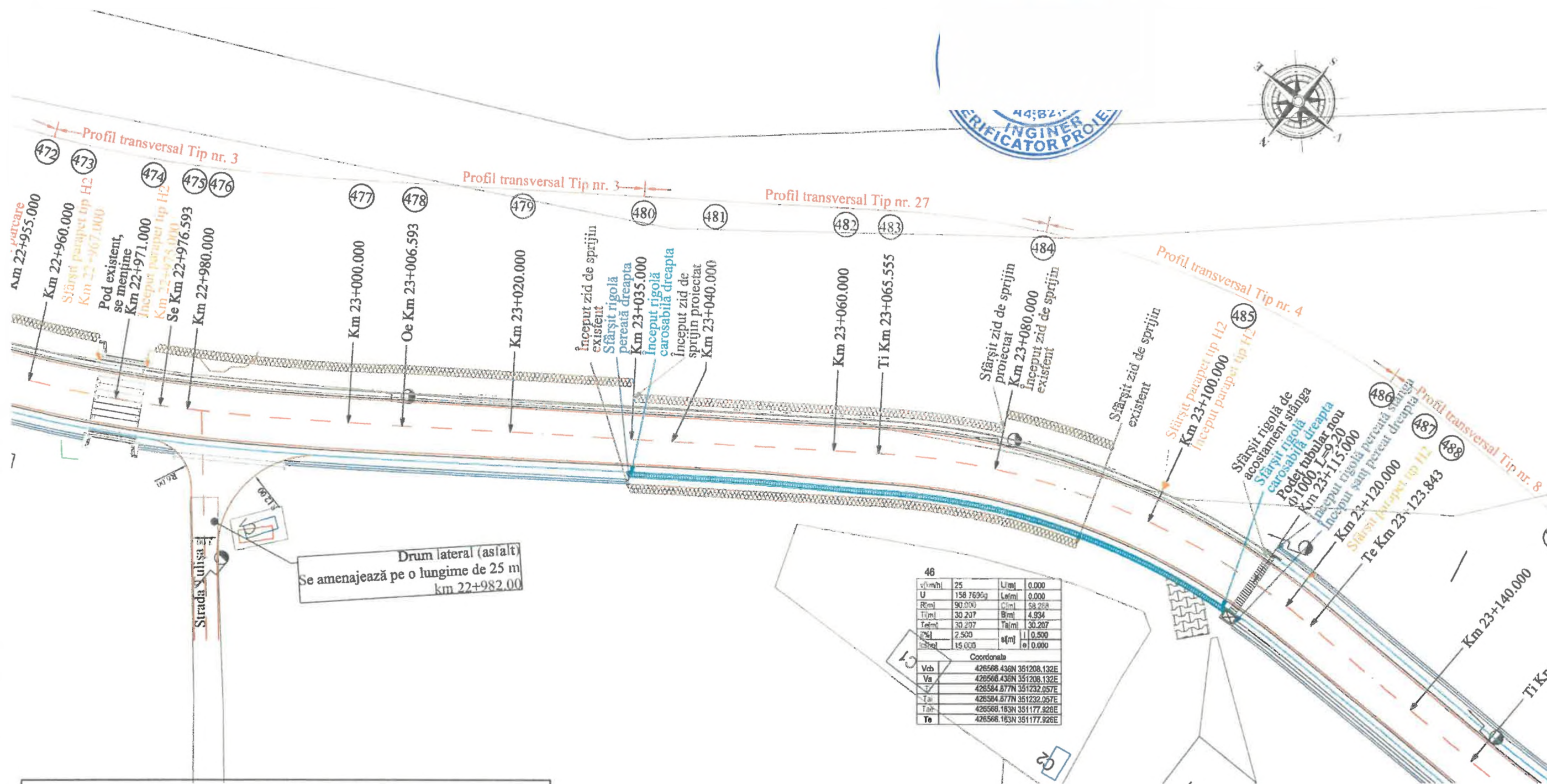


Verificator / expert	Nume	Semnatura	Cerință	Referat / Expertiza Nr. / Data
	S.C. ROAD DESIGN S.R.L. Moșnița Nouă, Str. Nucilor, Nr. 12 Tel. 0732 703 381, 0733 918 482 135/2436/2008, RO 24132190 e-mail: office@tmproiect.ro www.tmproiect.ro			Denumire proiect: Consolidare DN 66A Km 16+624 - 23+800
Șef proiect				Beneficiar: C.N.A.I.R. S.A. București - D.R.D.P. Timișoara
Proiectat				Faza P.T.
Desenat				Scara 1:500
Verificat				Denumire planșă: Plan de situație DN66A - Km 22+780 - Km 22+960
				Planșa PS-35

Spre Localitatea Petroșani

Localitatea Valea de Brazi

Spre Localitatea Câmpu lui Neag



Drum lateral (asfalt)  
Se amenajează pe o lungime de 25 m  
km 22+982.00

U	158 7690g	U(m)	0,000
R(m)	90,000	L(m)	0,000
T(m)	30,207	B(m)	58,258
T(m)	30,207	B(m)	4,934
H(m)	2,500	T(m)	30,207
Te(m)	15,000	e(m)	0,500
		e(m)	0,000

Coordonate

Vob	426568 436N 351208.132E
Va	426568 436N 351208.132E
Tai	426564 877N 351232.057E
Ta	426564 877N 351232.057E
Tob	426568 183N 351177.926E
Te	426568 183N 351177.926E

LEGENDĂ	
	- Axă drum;
	- Margine parte carosabilă;
	- Bandă de încadrare;
	- Acostament;
	- Șanț nepereat;
	- Șanț pereat;
	- Rigolă pereată;
	- Rigolă de acostament;
	- Șanț ranforsat;
	- Rigolă carosabilă;
	- Limită de proprietate;
	- Accese la proprietăți;
	- Conductă gaz;
	- Zid de sprijin existent;
	- Zid de sprijin din beton proiectat;
	- Zid de sprijin din gabioane proiectat;
	- Parapet tip H2;
	- Podeț dalat tip P2, D3, D4;
	- Podeț tubular Ø300, Ø600, Ø1000;
	- Stâlp existent;



Verificator / expert	Nume	Semnatura	Cerință	Referat / Expertiza Nr. / Data
	S. C. ROAD DESIGN S.R.L. Moșnița Nouă, Str. Nucilor, Nr.1 Tel. 0732 703 381, 0733 918 482 J35/2436/2008, RO 24132190 e-mail: office@tmproiect.ro www.tmproiect.ro			
Șef proiect			Denumire proiect:	Consolidare DN 66A Km 16+624 - 23+800
Proiectat			Beneficiar:	C.N.A.I.R. S.A. București - D.R.D.P. Timișoara
Desenat			Scara	1:500
Verificat			Denumire planșă:	Plan de situație DN66A - Km 22+960 - Km 23+140
				Proiect nr. 414/2021
				Faza P.T.
				Planșa PS-36

Spre Localitatea Petroșani

Localitatea Valea de Brazi

Spre Localitatea Cîmpu lui Neag



47

v(km/h)	25	L(m)	0.000
U	182.34	L(m)	0.000
R(m)	120.000	C(m)	3.183
T(m)	16.749	B(m)	1.183
Ta(m)	16.749	Ta(m)	18.749
Ta(m)	0.000	Ta(m)	0.000
Ta(m)	15.000	aj(m)	0.300

Coordonate

Vcb	426565.778N	351135.248E
Va	426565.778N	351135.248E
Ti	426565.929N	351151.984E
Tai	426565.929N	351151.984E
Tae	426561.045N	351118.178E
Te	426561.045N	351118.178E

48

v(km/h)	25	L(m)	0.000
U	177.1703	L(m)	0.000
R(m)	120.000	C(m)	4.333
T(m)	21.750	B(m)	1.955
Ta(m)	21.750	Ta(m)	21.750
Ta(m)	0.000	Ta(m)	0.000
Ta(m)	15.000	aj(m)	0.300

Coordonate

Vcb	426542.799N	351057.216E
Va	426542.799N	351057.216E
Ti	426548.943N	351078.081E
Tai	426548.943N	351078.081E
Tae	426529.723N	351033.836E
Te	426529.723N	351033.836E

49

v(km/h)	25	L(m)	20.000
U	123.6081	L(m)	20.000
R(m)	35.000	C(m)	2.932
T(m)	34.241	B(m)	1.802
Ta(m)	34.241	Ta(m)	11.378
Ta(m)	6.000	Ta(m)	0.575
Ta(m)	15.000	aj(m)	0.575

Coordonate

Vcb	426497.326N	350986.774E
Va	426503.488N	350986.496E
Ti	426517.912N	351024.132E
Tai	426507.499N	351007.146E
Tae	426506.525N	350985.530E
Te	426515.56N	350987.872E



LEGENDĂ

	- Axă drum;		- Zid de sprijin existent;
	- Margine parte carosabilă;		- Zid de sprijin din beton proiectat;
	- Bandă de încadrare;		- Zid de sprijin din gabioane proiectat;
	- Acostament;		- Parapet tip H2;
	- Șanț nepereat;		- Podet dalat tip P2, D3, D4;
	- Șanț pereat;		- Podet tubular Ø300, Ø600, Ø1000;
	- Rigolă pereată;		- Stâlp existent;
	- Rigolă de acostament;		
	- Șanț ranforsat;		
	- Rigolă carosabilă;		
	- Limită de proprietate;		
	- Accese la proprietăți;		
	- Conductă gaz;		

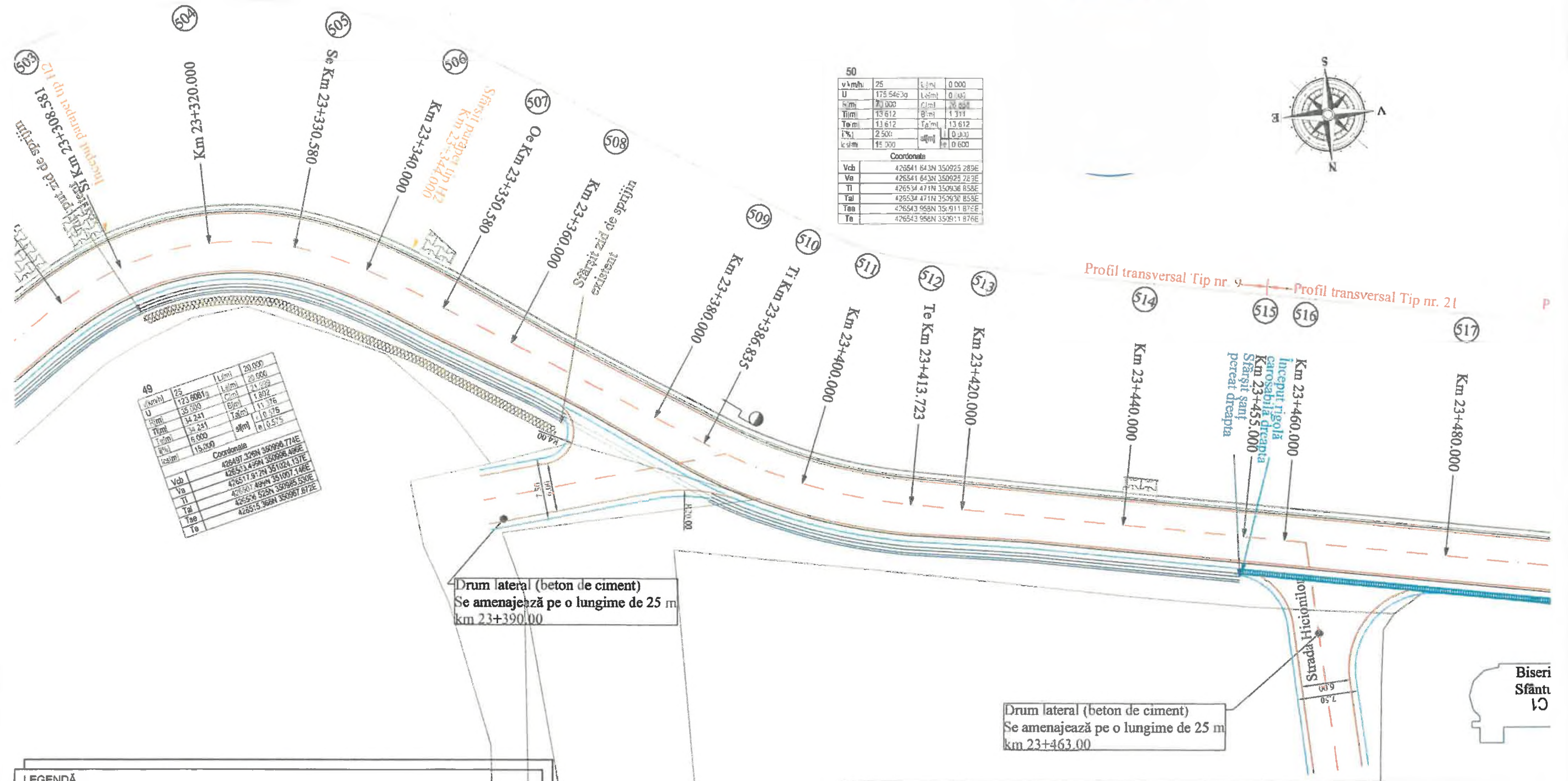


Verificator / expert	Nume	Semnatura	Cerință	Referat / Expertiza Nr. / Data
	S.C. ROAD DESIGN S.R.L. Moșnița Nouă, Str. Nucilor, Nr.12 Tel. 0732 703 381, 0733 918 482 J35/2436/2008, RO 24132190 e-mail: office@tmproiect.ro www.tmproiect.ro		Denumire proiect:	Consolidare DN 66A Km 16+624 - 23+800
Șef proiect			Beneficiar:	C.N.A.I.R. S.A. București - D.R.D.P. Timișoara
Proiectat			Scara	1:500
Desenat			Denumire planșă:	Plan de situație DN66A - Km 23+140 - Km 23+320
Verificat				Proiect nr. 414/2021
				Faza P.T.
				Planșă PS-37

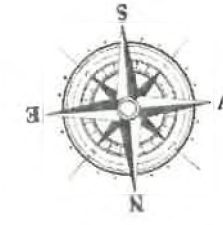
Spre Localitatea Petroșani

Localitatea Valea de Brazi

Spre Localitatea Câmpu lui Neag



50			
v (km/h)	25	L (m)	0.000
U	175.54630	Le (m)	0.000
W (m)	70.000	Cl (m)	0.000
T (m)	13.612	B (m)	1.311
Te (m)	13.612	Fa (m)	13.612
i (%)	2.500	Pa (m)	0.000
Le (m)	18.000	Pe (m)	0.600
Coordonate			
Vch	426541.643N	350925.289E	
Va	426541.643N	350925.289E	
Ti	426534.471N	350936.858E	
Tal	426534.471N	350936.858E	
Taa	426543.958N	350911.872E	
Te	426543.958N	350911.872E	



49			
v (km/h)	25	L (m)	0.000
U	173.60610	Le (m)	0.000
W (m)	35.000	Cl (m)	1.802
T (m)	34.241	B (m)	11.76
Te (m)	34.241	Fa (m)	0.075
i (%)	5.000	Pa (m)	0.575
Le (m)	15.000	Pe (m)	
Coordonate			
Vch	426497.326N	350996.774E	
Va	426513.499N	350996.496E	
Ti	426517.917N	351024.137E	
Tal	426507.499N	351007.146E	
Taa	426526.523N	350985.530E	
Te	426515.368N	350967.672E	

LEGENDĂ

- Axă drum;
- Margine parte carosabilă;
- Bandă de încadrare;
- Acostament;
- Șanț nepereat;
- Șanț periat;
- Șanț ranforsat;
- Rigolă de acostament;
- Rigolă carosabilă;
- Limită de proprietate;
- Accese la proprietăți;
- Conductă gaz;
- Zid de sprijin existent;
- Zid de sprijin din beton proiectat;
- Zid de sprijin din gabioane proiectat;
- Parapet tip H2;
- Podet dalat tip P2, D3, D4;
- Podet tubular Ø300, Ø600, Ø1000;
- Stâlp existent;

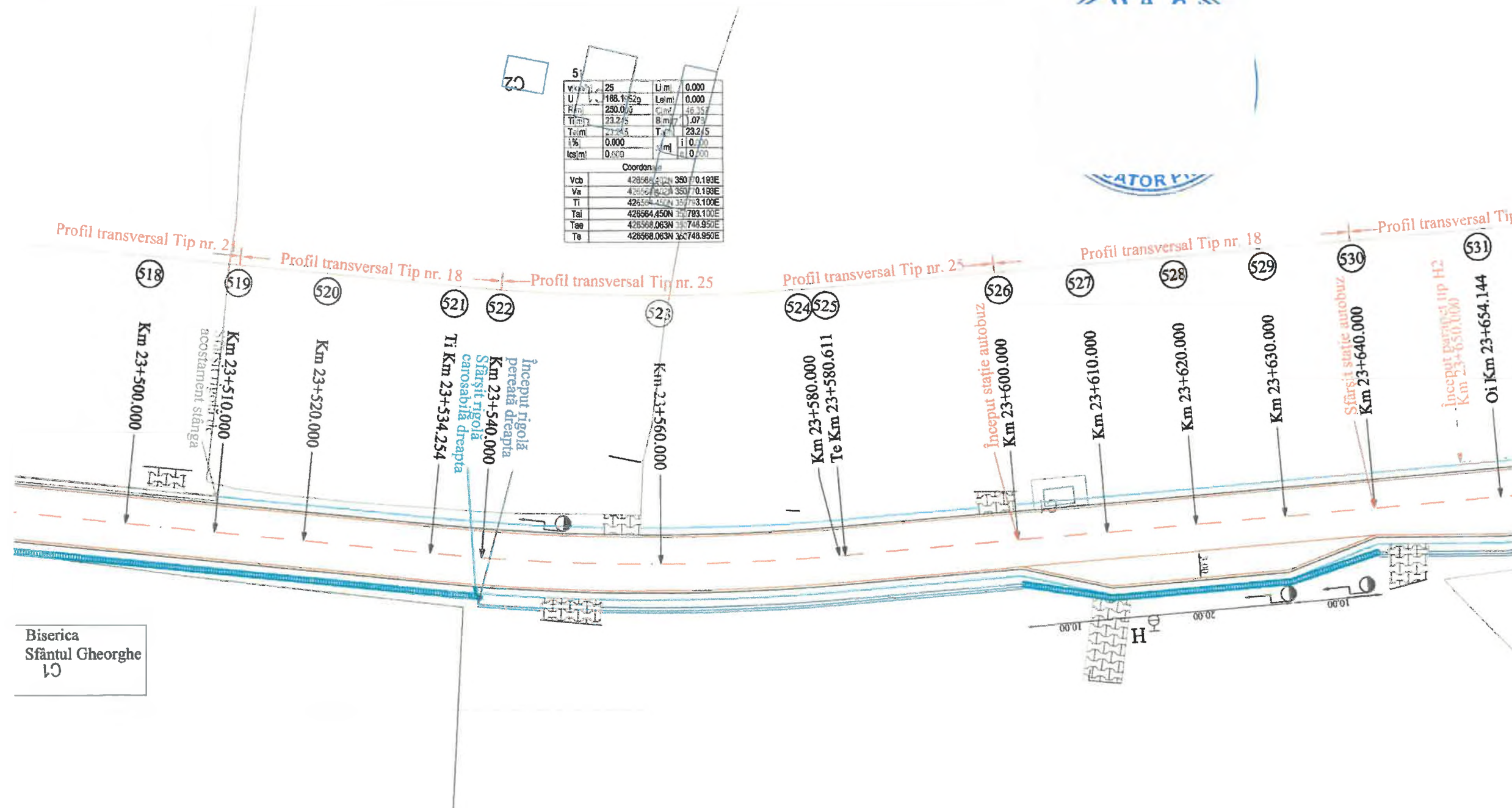


Verificator / expert	Nume	Semnatura	Cerință	Referat / Expertiza Nr. / Data	Proiect nr. 414/2021
	S. C. ROAD DESIGN S.R.L. Moșița Nouă, Str. Nucilor, Nr. 12 Tel. 0732 703 381, 0733 918 482 J35/2436/2008, RO 24132190 e-mail: office@tmproiect.ro www.tmproiect.ro			Denumire proiect: Consolidare DN 66A Km 16+624 - 23+800	
Șef proiect				Beneficiar: C.N.A.I.R. S.A. București - D.R.D.P. Timișoara	Faza P.T.
Proiectat				Denumire planșă: Plan de situație DN66A - Km 23+320 - Km 23+480	Planșa PS-38
Desenat					
Verificat					

Spre Localitatea Petroșani

Localitatea Valea de Brazi

Spre Localitatea Câmpu lui Neag



Biserica  
Sfântul Gheorghe  
10

LEGENDĂ	
- Axă drum;	- Zid de sprijin existent;
- Margine parte carosabilă;	- Zid de sprijin din beton proiectat;
- Bandă de încadrare;	- Zid de sprijin din gabioane proiectat;
- Acostament;	- Parapet tip H2;
- Șanț nepereat;	- Podeț dalat tip P2, D3, D4;
- Șanț pereat;	- Podeț tubular Ø300, Ø600, Ø1000;
- Rigolă pereată;	- Stâlp existent;
- Rigolă de acostament;	
- Șanț ranforsat;	
- Rigolă carosabilă;	
- Limită de proprietate;	
- Accese la proprietăți;	
- Conductă gaz;	

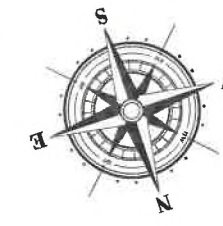


Verificator / expert	Nume	Semnatura	Cerință	Referat / Expertiza Nr. / Data	
S.C. ROAD DESIGN S.R.L. Moșnița Nouă, Str. Nucilor, Nr.12 Tel. 0732 703 381, 0733 918 482 J35/2436/2008, RO 24132190 e-mail: office@tmproiect.ro www.tmproiect.ro				Denumire proiect: Consolidare DN 66A Km 16+624 - 23+800	Proiect nr. 414/2021
Beneficiar:				C.N.A.I.R. S.A. București - D.R.D.P. Timișoara	Faza P.T.
Scara 1:500				Denumire planșă: Plan de situație DN66A - Km 23+500 - Km 23+654	Planșa PS-39

Spre Localitatea Petroșani

Localitatea Valea de Brazi

Spre Localitatea Câmpu lui Neag



Profil transversal Tip nr. 25  
 Km 23+650.000  
 Km 23+660.000  
 Km 23+670.000  
 Km 23+680.000  
 Km 23+690.000  
 Km 23+700.000

v[km/h]	25	L[im]	28.847
U	147.5295g	L[el]	28.847
R[im]	35.000	C[im]	0.000
T[im]	30.072	B[im]	0.000
Tel[m]	30.072	Tal[m]	0.000
i[%]	6.000	s[im]	1.150
lcs[im]	15.000	e[im]	0.000
Coordonate			
Vcb	426566.552N	350643.356E	
Va	426566.552N	350643.356E	
Ti	426566.990N	350673.425E	
Tal	426570.491N	350645.010E	
Tae	426570.491N	350645.010E	
Te	426588.325N	350622.613E	

v[km/h]	25	L[im]	0.000
U	176.9015g	L[el]	0.000
R[im]	70.000	C[im]	25.398
T[im]	12.840	B[im]	1.168
Tel[m]	12.840	Tal[m]	12.840
i[%]	2.500	s[im]	0.000
lcs[im]	15.000	e[im]	0.600
Coordonate			
Vcb	426610.297N	350601.680E	
Va	426610.297N	350601.680E	
Ti	426601.000N	350610.537E	
Tal	426601.000N	350610.537E	
Tae	426615.845N	350590.101E	
Te	426615.845N	350590.101E	

v[km/h]	25	L[im]	0.000
U	184.9518g	L[el]	0.000
R[im]	70.000	C[im]	16.546
T[im]	8.312	B[im]	0.492
Tel[m]	8.312	Tal[m]	8.312
i[%]	2.500	s[im]	0.000
lcs[im]	15.000	e[im]	0.600
Coordonate			
Vcb	426627.090N	350566.628E	
Va	426627.090N	350566.628E	
Ti	426623.499N	350574.124E	
Tal	426623.499N	350574.124E	
Tae	426628.827N	350558.499E	
Te	426628.827N	350558.499E	

Profil transversal Tip nr. 25

Km 23+700.000  
 Km 23+711.838  
 Km 23+720.000  
 Km 23+729.344  
 Km 23+740.000  
 Km 23+754.742  
 Km 23+760.000  
 Km 23+772.458  
 Km 23+780.000  
 Km 23+789.004

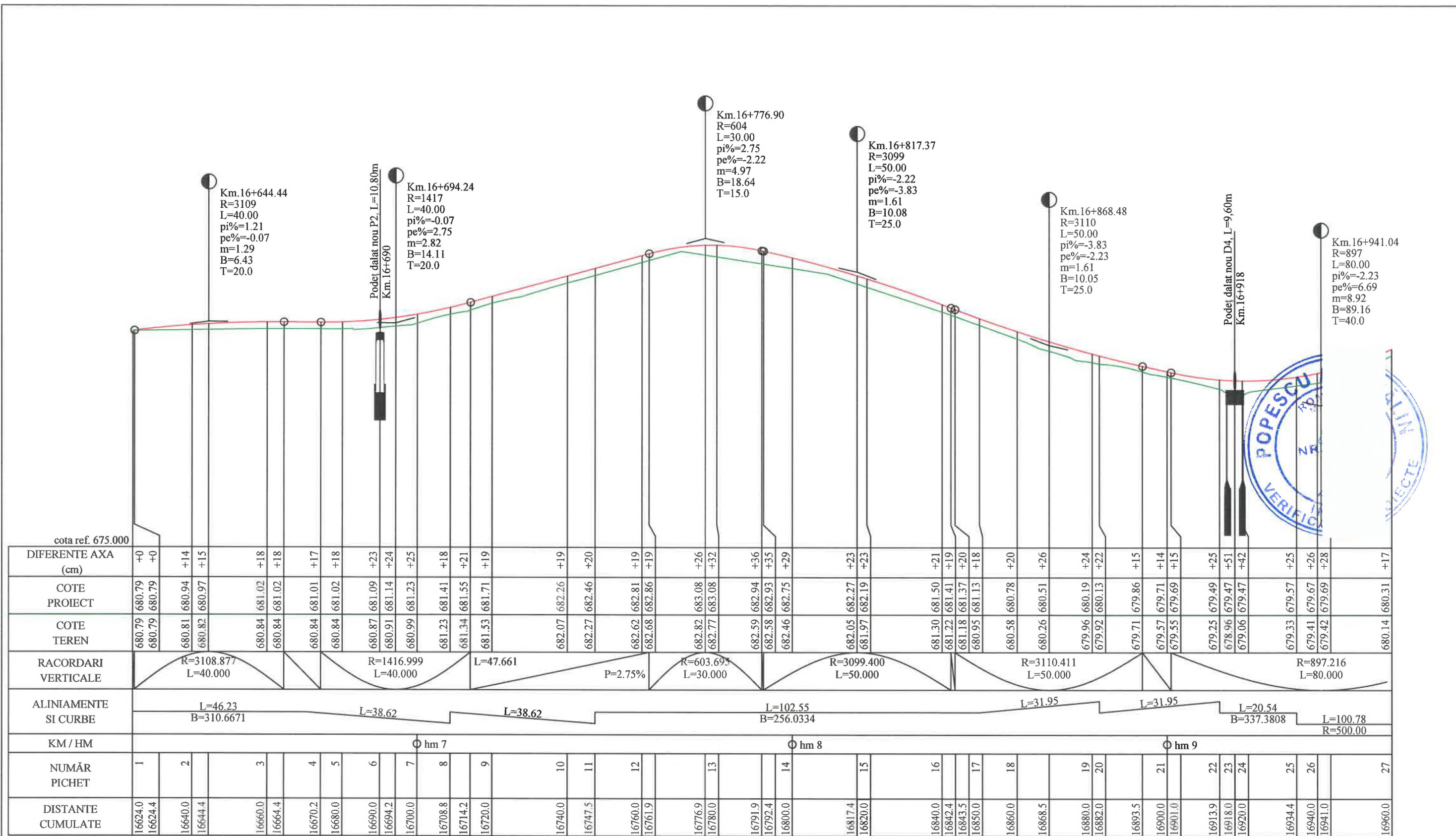
SFĂRȘIT SECTOR PROIECTAT  
 - DN 66A - KM 23+800.00

LEGENDĂ	
	- Axă drum;
	- Margine parte carosabilă;
	- Bandă de încadrare;
	- Acostament;
	- Șanț nepereat;
	- Șanț pereat;
	- Rigolă pereată;
	- Rigolă de acostament;
	- Șanț ranforsat;
	- Rigolă carosabilă;
	- Limită de proprietate;
	- Accese la proprietăți;
	- Conductă gaz;
	- Zid de sprijin existent;
	- Zid de sprijin din beton proiectat;
	- Zid de sprijin din gabioane proiectat;
	- Parapet tip H2;
	- Podeț dalat tip P2, D3, D4;
	- Podeț tubular Ø300, Ø600, Ø1000;
	- Stâlp existent;



Verificator / expert	Nume	Semnatura	Cerință	Referat / Expertiza Nr. / Data	Proiect nr.
	S. C. ROAD DESIGN S.R.L. Moșnița Nouă, Str. Nucilor, Nr.12 Tel. 0732 703 381, 0733 918 482 J35/2436/2008, RO 24132190 e-mail: office@tmproiect.ro www.tmproiect.ro			Denumire proiect: Consolidare DN 66A Km 16+624 - 23+800	414/2021
Șef proiect				Beneficiar: C.N.A.I.R. S.A. București - D.R.D.P. Timișoara	Faza P.T.
Proiectat				Scara 1:500	Planșa PS-40
Desenat				Denumire planșă: Plan de situație DN66A - Km 23+654 - Km 23+800	
Verificat					

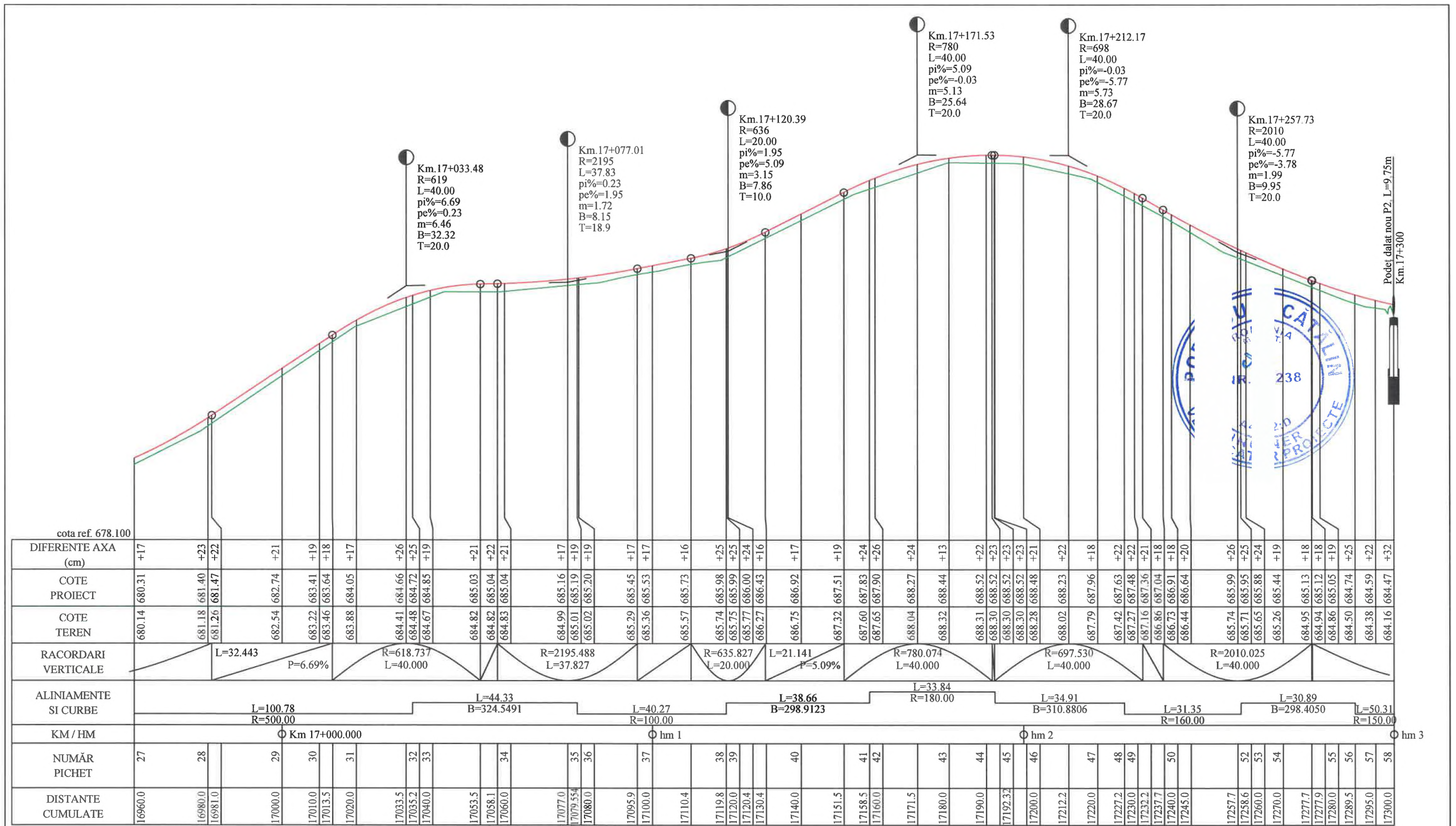




PROFIL LONGITUDINAL DN 66 DE LA 16624.000 LA 16960.000 SCARA : ORIZ 1 : 1000 VERT 1 : 100



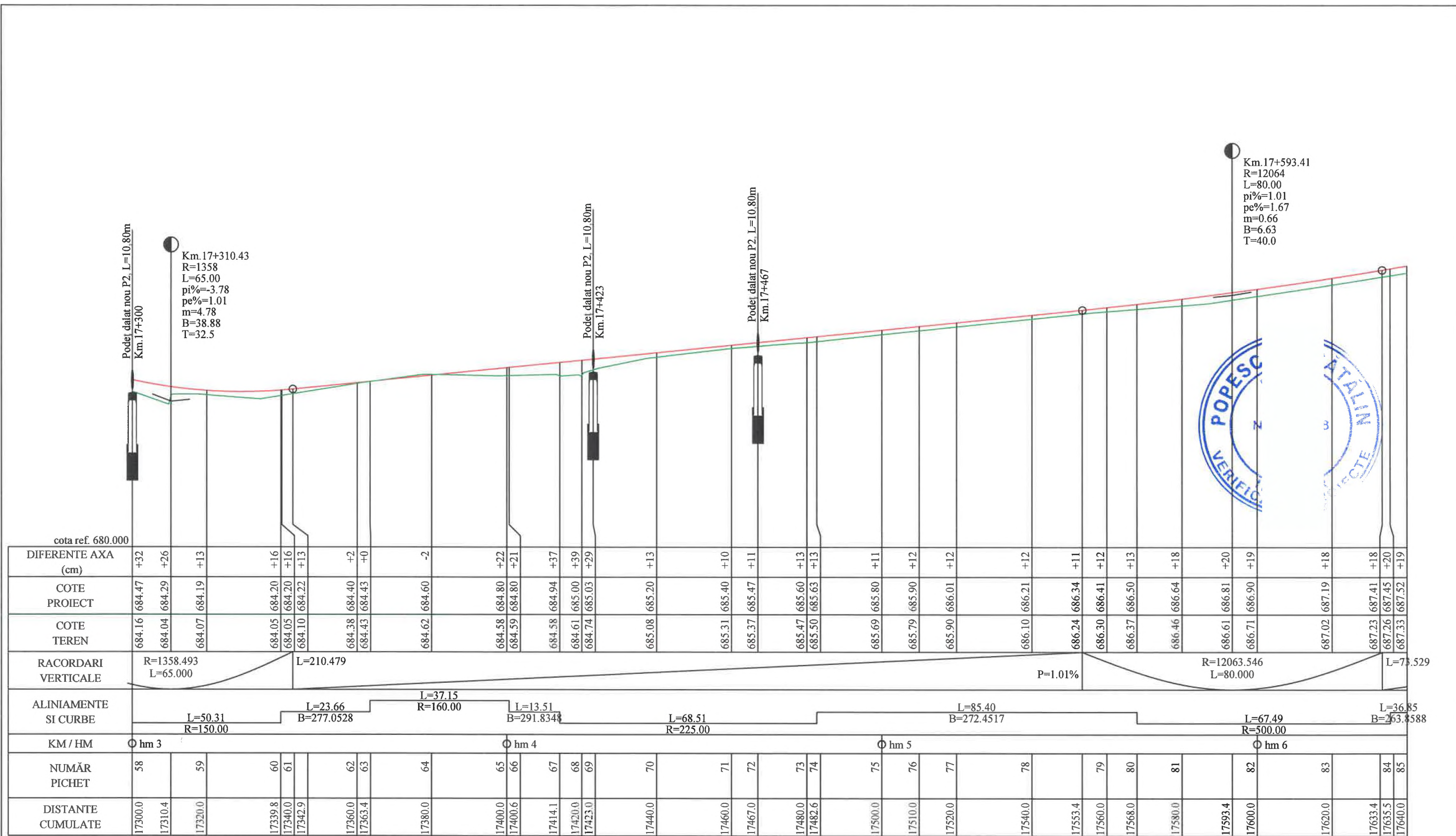
Verificator / expert	Nume	Semnatura	Cerință	Referat / Expertiza Nr. / Data
			<b>Denumire proiect:</b> Consolidare DN 66A Km 16+624 - 23+800	
<b>Beneficiar:</b> C.N.A.I.R. S.A. București - D.R.D.P. Timișoara			Proiect nr. 414/2021	
<b>Șef proiect</b> Proiectat Desenat Verificat			<b>Denumire planșă:</b> Profil longitudinal DN66A - Km 16+624 - Km 16+960	
Scara 1:1000 1:100			Faza P.T. Planșa PL-01	



PROFIL LONGITUDINAL DN 66 DE LA 16960.000 LA 17300.000 SCARA : ORIZ 1 : 1000 VERT 1 : 100



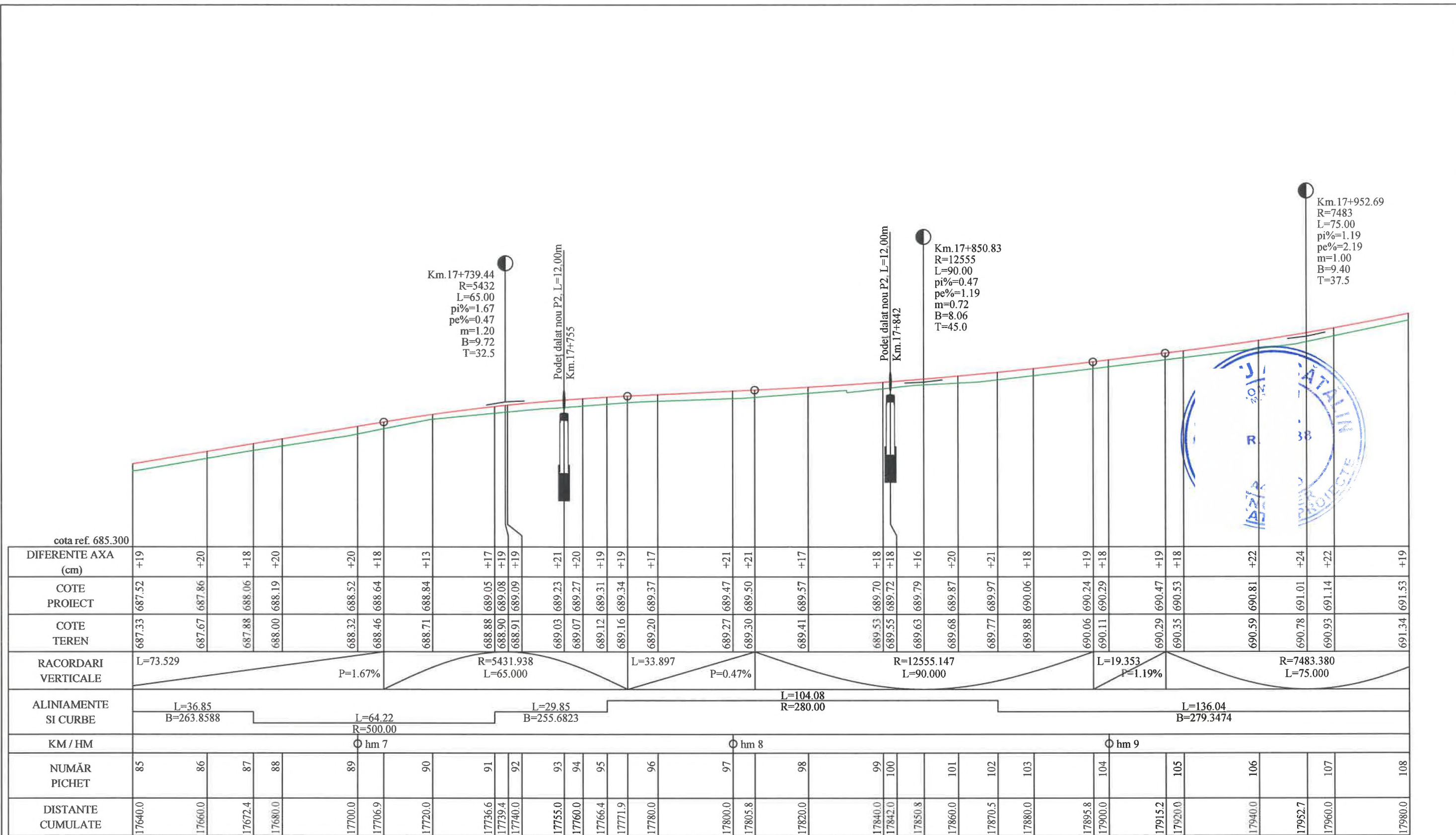
Verificator / expert	Nume	Semnatura	Cerinta	Referat / Expertiza Nr. / Data
<b>S.C. ROAD DESIGN S.R.L.</b> Moșnița Nouă, Str. Nucilor, Nr.12 Tel. 0732 703 381, 0733 918 482 J35/2436/2008, RO 24132190 e-mail: office@tmproiect.ro www.tmproiect.ro			<b>Denumire proiect:</b> Consolidare DN 66A Km 16+624 - 23+800	
<b>Beneficiar:</b> C.N.A.I.R. S.A. București - D.R.D.P. Timișoara			Proiect nr. 414/2021	
<b>Șef proiect</b> Proiectat Desenat Verificat			<b>Denumire planșă:</b> Profil longitudinal DN66A - Km 16+960 - Km 17+300	
Scara 1:1000 1:100			Faza P.T. Planșa PL-02	



PROFIL LONGITUDINAL DN 66 DE LA 17300.000 LA 17640.000 SCARA : ORIZ 1 :1000 VERT 1 :100



Verificator / expert	Nume	Semnatura	Cerinta	Referat / Expertiza Nr. / Data	Proiect nr.
	S.C. ROAD DESIGN S.R.L. Moșnița Nouă, Str. Nucilor, Nr.12 Tel. 0732 703 381, 0733 918 482 J35/2436/2008, RO 24132190 e-mail: office@tmproiect.ro www.tmproiect.ro			Denumire proiect: Consolidare DN 66A Km 16+624 - 23+800	414/2021
Șef proiect				Beneficiar: C.N.A.I.R. S.A. București - D.R.D.P. Timișoara	Faza P.T.
Proiectat				Scara 1:1000	Denumire planșă: Profil longitudinal DN66A - Km 17+300 - Km 17+640
Desenat				1:100	
Verificat					Planșa PL-03



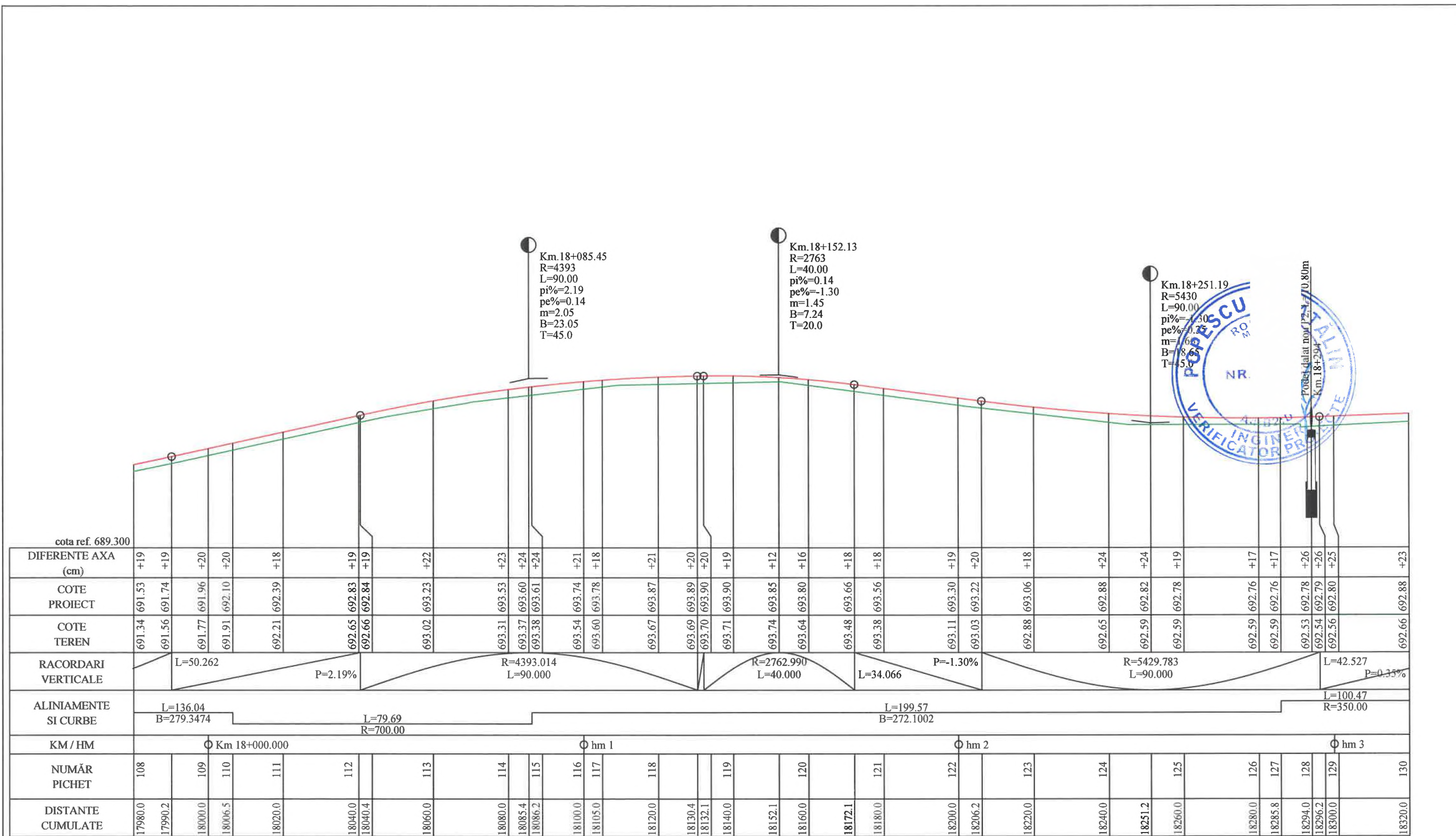
PROFIL LONGITUDINAL DN 66 DE LA 17640.000 LA 17980.000 SCARA : ORIZ 1 :1000 VERT 1 :100



Verificator / expert	Nume	Semnatura	Cerinta	Referat / Expertiza Nr. / Data	Proiect nr.
				Denumire proiect: Consolidare DN 66A Km 16+624 - 23+800	414/2021
				Beneficiar: C.N.A.I.R. S.A. Bucuresti - D.R.D.P. Timisoara	Faza P.T.
			Scara 1:1000 1:100	Denumire planşa: Profil longitudinal DN66A - Km 17+640 - Km 17+980	Planşa PL-04

S.C. ROAD DESIGN S.R.L.  
Moşniţa Nouă, Str. Nucilor, Nr.12  
Tel. 0732 703 381, 0733 918 482  
J35/2436/2008, RO 24132190  
e-mail: office@tmproiect.ro  
www.tmproiect.ro

Şef proiect  
Proiectat  
Desenat  
Verificat

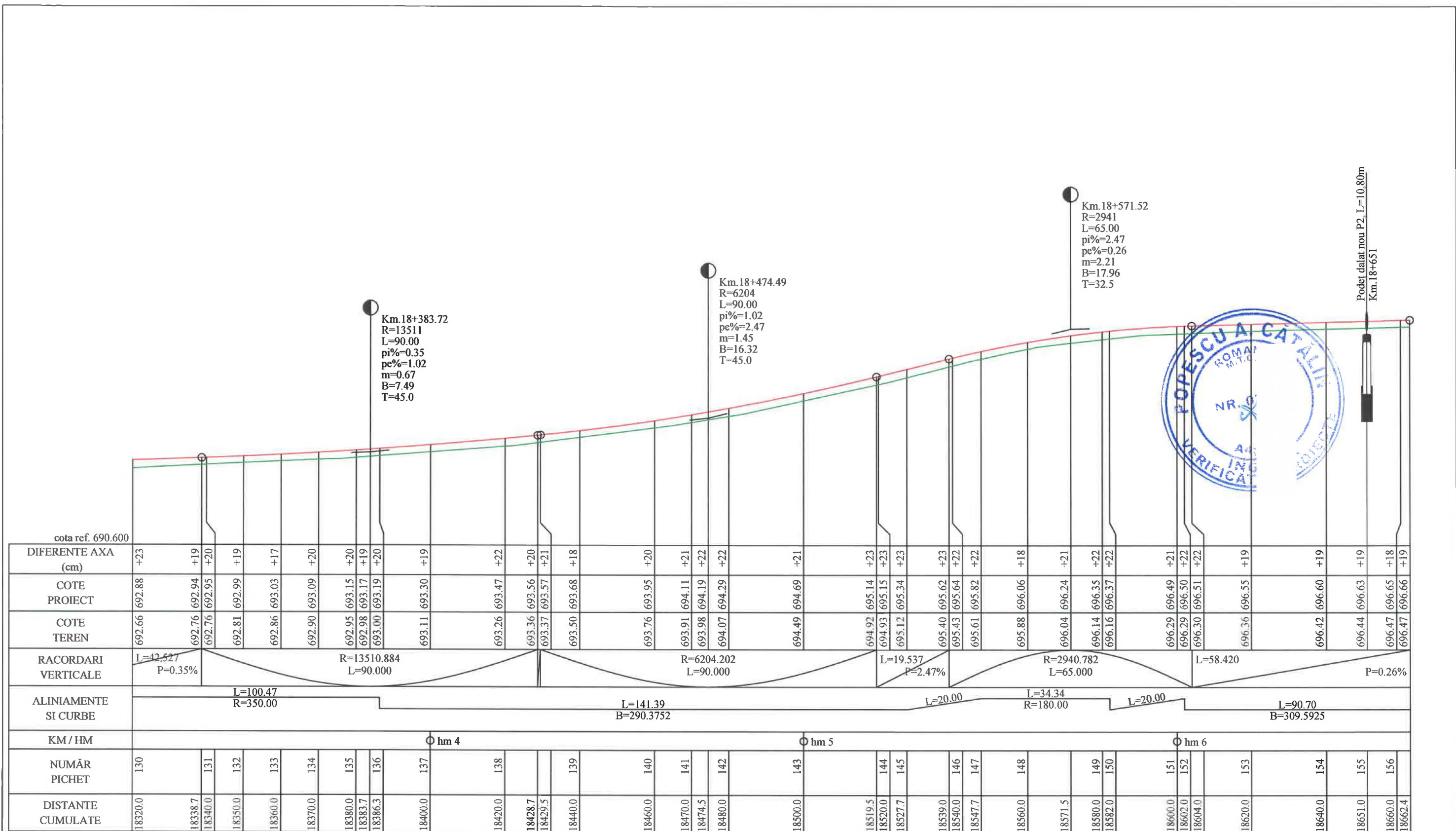


cota ref. 689.300	
DIFERENȚE AXA (cm)	+19 +19 +20 +20 +18 +19 +19 +22 +23 +24 +24 +21 +18 +21 +20 +20 +18 +24 +24 +19 +20 +18 +17 +17 +26 +26 +25 +23
COTE PROIECT	691.53 691.74 691.96 692.10 692.39 692.65 692.83 692.84 693.02 693.23 693.31 693.53 693.37 693.60 693.61 693.54 693.74 693.60 693.78 693.67 693.87 693.69 693.89 693.70 693.90 693.71 693.90 693.74 693.85 693.64 693.80 693.48 693.66 693.38 693.56 693.11 693.30 693.03 693.22 692.88 693.06 692.65 692.88 692.59 692.82 692.59 692.78 692.59 692.76 692.59 692.76 692.53 692.78 692.54 692.79 692.56 692.80 692.66 692.88
COTE TEREN	691.34 691.56 691.77 691.91 692.21 692.65 692.66 693.02 693.31 693.37 693.38 693.54 693.60 693.67 693.71 693.74 693.64 693.48 693.38 693.11 693.03 692.88 692.65 692.59 692.59 692.59 692.53 692.54 692.56 692.66
RACORDARI VERTICALE	L=50.262 P=2.19% R=4393.014 L=90.000 R=2762.990 L=40.000 P=-1.30% L=34.066 R=5429.783 L=90.000 L=42.527 P=0.35%
ALINIAMENTE SI CURBE	L=136.04 B=279.3474 L=79.69 R=700.00 L=199.57 B=272.1002 L=100.47 R=350.00
KM / HM	○ Km 18+000.000 ○ hm 1 ○ hm 2 ○ hm 3
NUMĂR PICHET	108 109 110 111 112 113 114 115 116 117 118 119 120 121 122 123 124 125 126 127 128 129 130
DISTANȚE CUMULATE	17980.0 17990.2 18000.0 18006.5 18020.0 18040.0 18040.4 18060.0 18080.0 18085.4 18086.2 18100.0 18105.0 18120.0 18130.4 18132.1 18140.0 18152.1 18160.0 18172.1 18180.0 18200.0 18206.2 18220.0 18240.0 18251.2 18260.0 18280.0 18285.8 18294.0 18296.2 18300.0 18320.0

PROFIL LONGITUDINAL DN 66 DE LA 17980.000 LA 18320.000 SCARA : ORIZ 1 :1000 VERT 1 :100



Verificator / expert	Nume	Semnatura	Cerință	Referat / Expertiza Nr. / Data
	S.C. ROAD DESIGN S.R.L. Moșnița Nouă, Str. Nucilor, Nr.12 Tel. 0732 703 381, 0733 918 482 J35/2436/2008, RO 24132190 e-mail: office@tmproiect.ro www.tmproiect.ro			Denumire proiect: Consolidare DN 66A Km 16+624 - 23+800
Șef proiect				Beneficiar: C.N.A.I.R. S.A. București - D.R.D.P. Timișoara
Proiectat				Scara 1:1000
Desenat				Denumire planșă: Profil longitudinal DN66A - Km 17+980 - Km 18+320
Verificat				1:100
				Proiect nr. 414/2021
				Faza P.T.
				Planșa PL-05

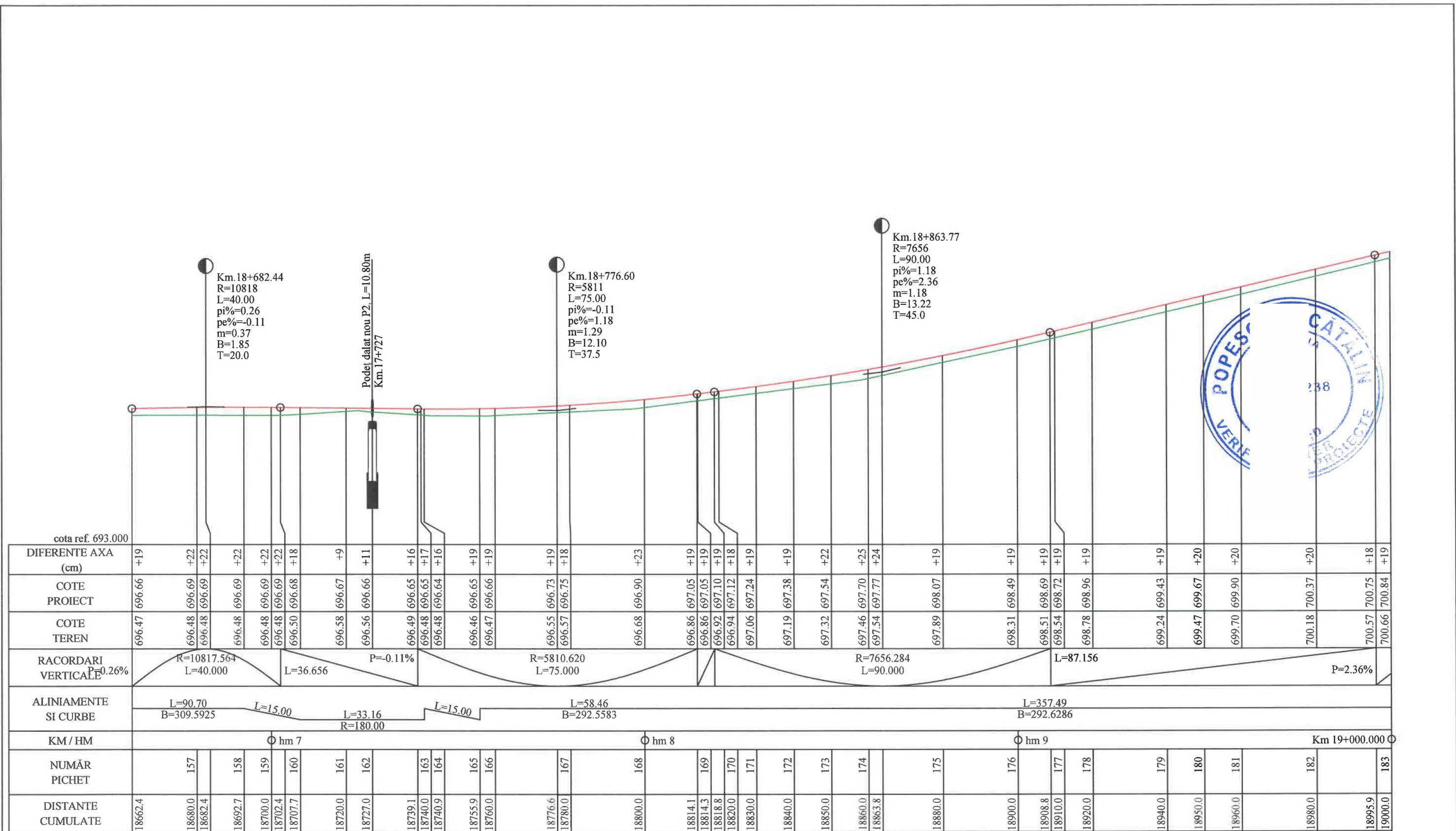


cota ref. 690.600	
DIFERENTE AXA (cm)	+23 +19 +20 +19 +17 +20 +20 +19 +20 +19 +22 +20 +18 +20 +21 +23 +23 +23 +23 +22 +22 +18 +21 +22 +22 +19 +19 +18 +19
COTE PROIECT	692.88 692.94 692.95 692.99 693.03 693.09 693.15 693.17 693.19 693.30 693.47 693.56 693.57 693.68 693.95 694.11 694.19 694.29 694.69 695.14 695.15 695.34 695.62 695.64 695.82 696.06 696.24 696.35 696.37 696.49 696.50 696.51 696.55 696.60 696.63 696.65 696.66
COTE TEREN	692.66 692.76 692.76 692.81 692.86 692.90 692.95 692.98 693.00 693.11 693.26 693.36 693.37 693.50 693.76 693.91 693.98 694.07 694.49 694.92 694.93 695.12 695.40 695.43 695.61 695.88 696.04 696.14 696.16 696.29 696.29 696.30 696.36 696.42 696.44 696.47 696.47
RACORDARI VERTICALE	L=42.527 P=0.35% R=13510.884 L=90.000 R=6204.202 L=90.000 L=19.537 P=2.47% R=2940.782 L=65.000 L=58.420 P=0.26%
ALINIAMENTE SI CURBE	L=100.47 R=350.00 L=141.39 B=290.3752 L=20.00 R=180.00 L=34.34 R=180.00 L=20.00 L=90.70 B=309.5925
KM / HM	hm 4 hm 5 hm 6
NUMAR PICHET	130 131 132 133 134 135 136 137 138 139 140 141 142 143 144 145 146 147 148 149 150 151 152 153 154 155 156
DISTANTE CUMULATE	18320.0 18338.7 18340.0 18350.0 18360.0 18370.0 18380.0 18383.7 18386.3 18400.0 18420.0 18428.7 18429.5 18440.0 18460.0 18470.0 18474.5 18480.0 18500.0 18519.5 18520.0 18527.7 18539.0 18540.0 18547.7 18560.0 18571.5 18580.0 18582.0 18600.0 18602.0 18604.0 18620.0 18640.0 18651.0 18660.0 18662.4

PROFIL LONGITUDINAL DN 66 DE LA 18320.000 LA 18662.443 SCARA : ORIZ 1 :1000 VERT 1 :100




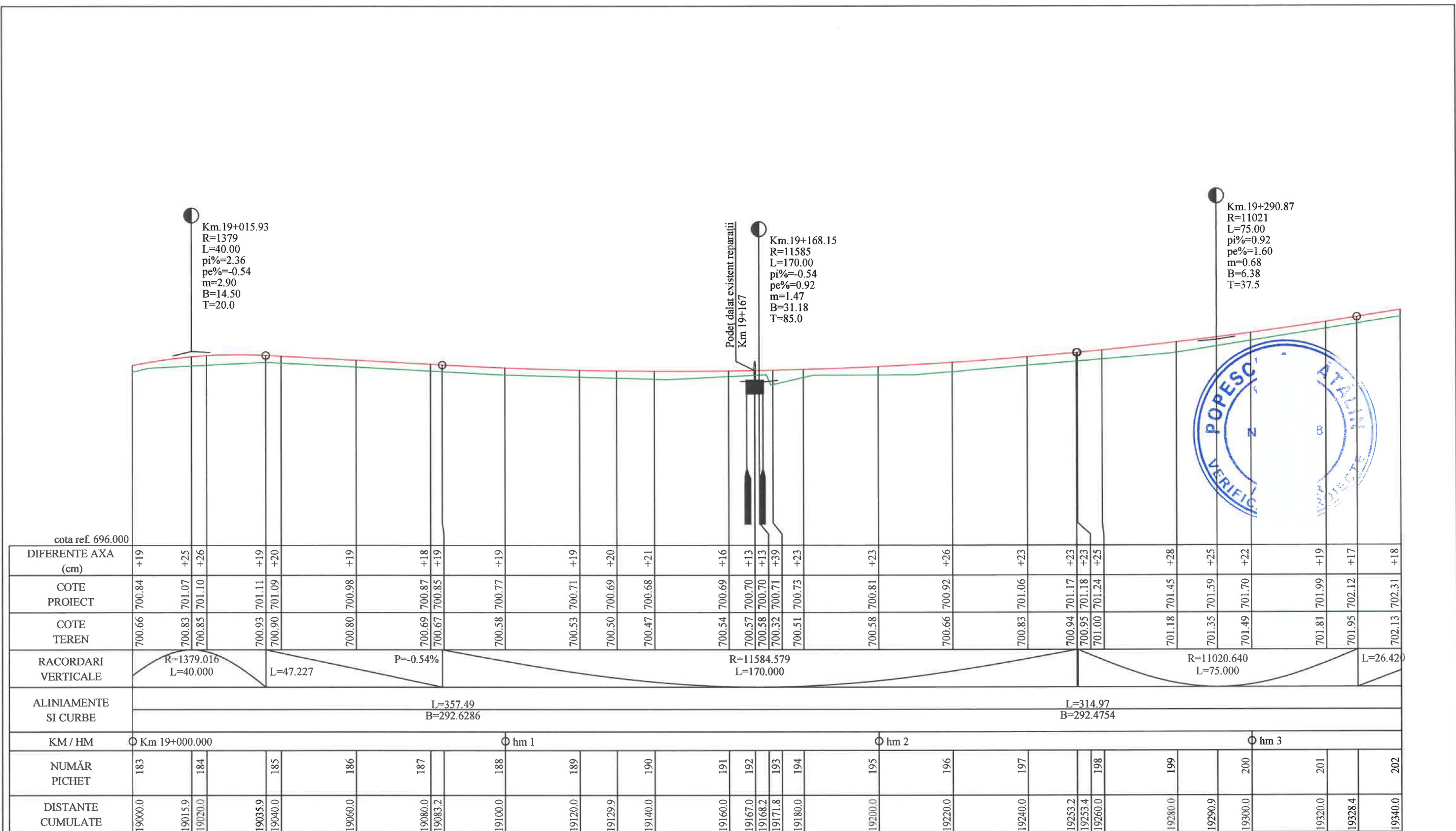
Verificator / expert	Nume	Semnatura	Cerință	Referat / Expertiza Nr. / Data	Proiect nr.
	S.C. ROAD DESIGN S.R.L. Moșnița Nouă, Str. Nucilor, Nr.12 Tel. 0732 703 381, 0733 918 482 J35/2436/2008, RO 24132190 e-mail: office@tmproject.ro www.tmproject.ro			Denumire proiect: Consolidare DN 66A Km 16+624 - 23+800	414/2021
Șef proiect				Beneficiar: C.N.A.I.R. S.A. București - D.R.D.P. Timișoara	Faza P.T.
Proiectat				Scara 1:1000	Denumire planșă: Profil longitudinal DN66A - Km 18+320 - Km 18+662
Desenat				Scara 1:100	
Verificat					Planșa PL-06



PROFIL LONGITUDINAL DN 66 DE LA 18662.443 LA 19000.000 SCARA : ORIZ 1 :1000 VERT 1 :100



Verificator / expert	Nume	Semnatura	Cerință	Referat / Expertiza Nr. / Data	Proiect nr.
					414/2021
 S.C. ROAD DESIGN S.R.L. Moșnița Nouă, Str. Nucilor, Nr.12 Tel. 0732 703 381, 0733 918 482 J35/2436/2008, RO 24132190 e-mail: office@tmproiect.ro www.tmproiect.ro			<b>Denumire proiect:</b> Consolidare DN 66A Km 16+624 - 23+800		Faza
Șef proiect Proiectat Desenat Verificat			<b>Beneficiar:</b> C.N.A.I.R. S.A. București - D.R.D.P. Timișoara		P.T.
			Scara 1:1000 1:100	<b>Denumire planșă:</b> Profil longitudinal DN66A - Km 18+662 - Km 19+000	Planșa
					PL-07



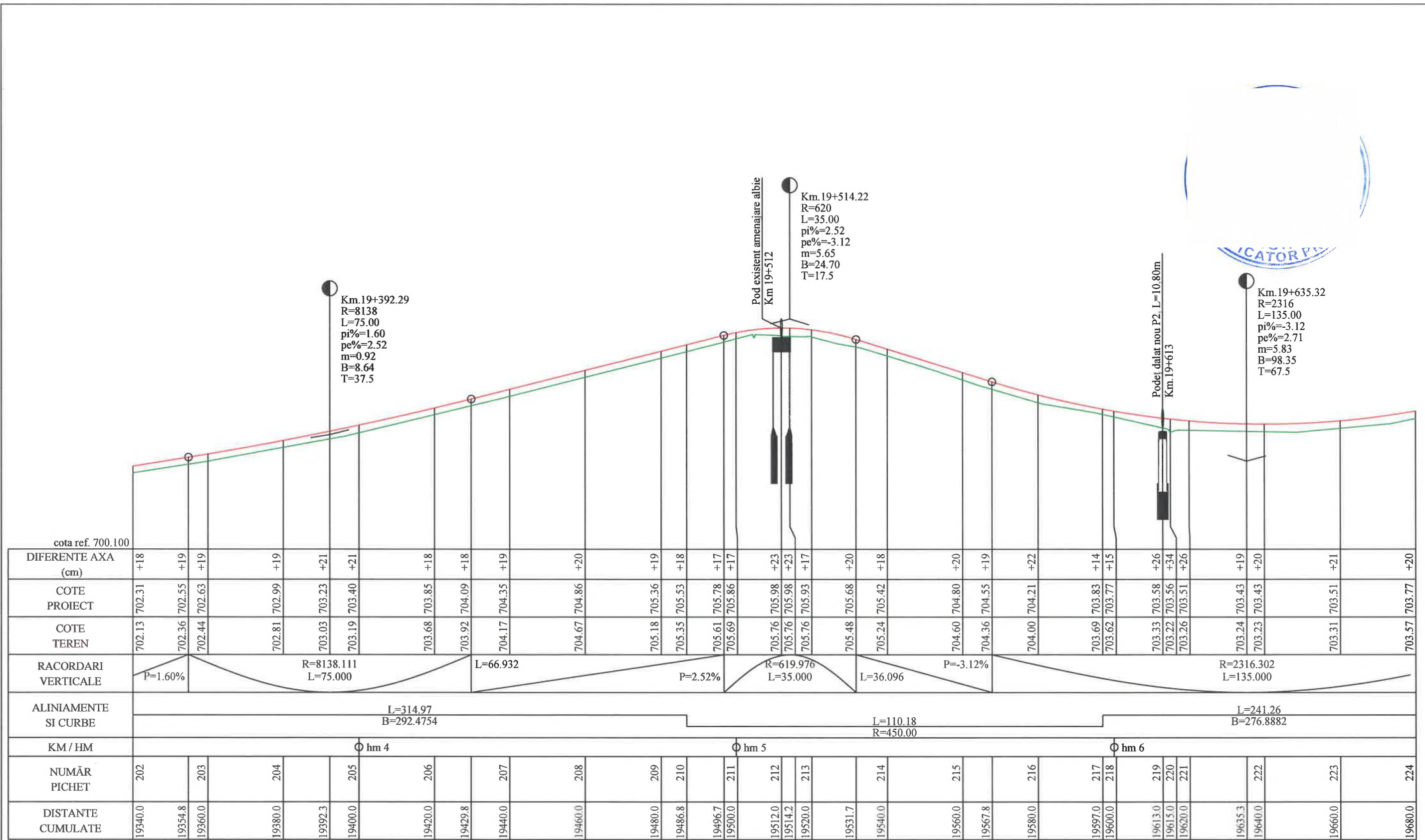
cota ref. 696.000																														
DIFERENTE AXA (cm)	+19	+25	+26	+19	+20	+19	+18	+19	+19	+20	+21	+16	+13	+13	+39	+23	+23	+26	+23	+23	+25	+28	+25	+22	+19	+17	+18			
COTE PROIECT	700.84	701.07	701.10	701.11	701.09	700.98	700.87	700.85	700.77	700.71	700.69	700.69	700.70	700.70	700.71	700.73	700.81	700.92	701.06	701.17	701.18	701.24	701.45	701.59	701.70	701.99	702.12	702.31		
COTE TEREN	700.66	700.83	700.85	700.93	700.90	700.80	700.69	700.67	700.58	700.53	700.50	700.47	700.54	700.57	700.58	700.51	700.58	700.66	700.83	700.94	700.95	701.00	701.18	701.35	701.49	701.81	701.95	702.13		
RACORDARI VERTICALE	R=1379.016 L=40.000		L=47.227				P=-0.54%										R=11584.579 L=170.000				R=11020.640 L=75.000				L=26.420					
ALINIAMENTE SI CURBE	L=357.49 B=292.6286												L=314.97 B=292.4754																	
KM / HM	Km 19+000.000												hm 1						hm 2						hm 3					
NUMĂR PICHET	183	184	185	186	187	188	189	190	191	192	193	194	195	196	197	198	199	200	201	202										
DISTANTE CUMULATE	19000.0	19015.9	19020.0	19035.9	19040.0	19060.0	19080.0	19083.2	19100.0	19120.0	19129.9	19140.0	19160.0	19167.0	19168.2	19171.8	19180.0	19200.0	19220.0	19240.0	19253.2	19253.4	19260.0	19280.0	19290.9	19300.0	19320.0	19328.4	19340.0	

PROFIL LONGITUDINAL DN 66 DE LA 19000.000 LA 19340.000 SCARA : ORIZ 1 :1000 VERT 1 :100



Verificator / expert	Nume	Semnatura	Cerință	Referat / Expertiza Nr. / Data	Proiect nr.
	S.C. ROAD DESIGN S.R.L. Moșnița Nouă, Str. Nucilor, Nr.12 Tel. 0732 703 381, 0733 918 482 J35/2436/2008, RO 24132190 e-mail: office@tmproiect.ro www.tmproiect.ro			Denumire proiect: Consolidare DN 66A Km 16+624 - 23+800	414/2021
Șef proiect				Beneficiar: C.N.A.I.R. S.A. București - D.R.D.P. Timișoara	Faza P.T.
Proiectat				Scara 1:1000	Denumire planșă: Profil longitudinal DN66A - Km 19+000 - Km 19+340
Desenat				Scara 1:100	
Verificat					Planșa PL-08





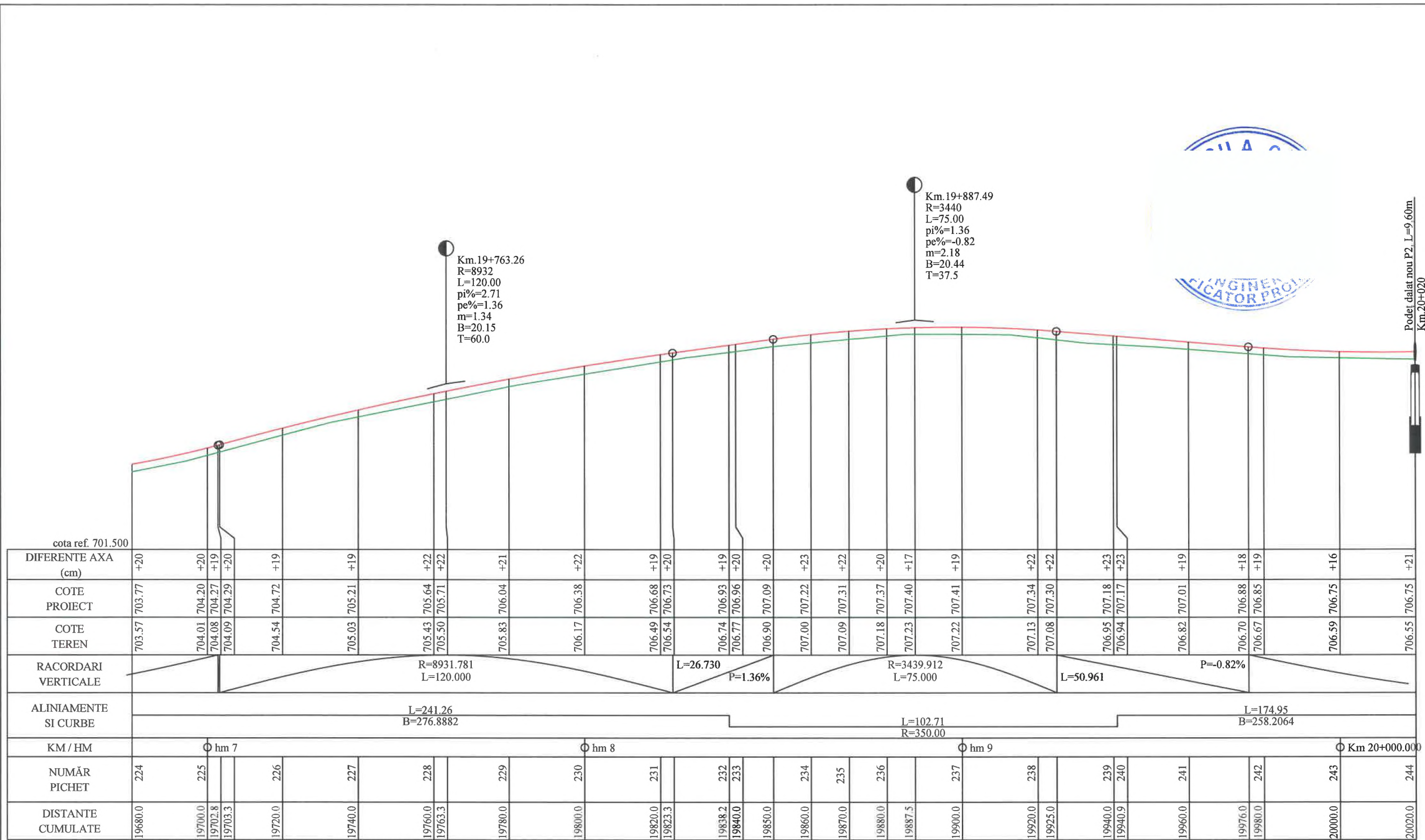
cota ref. 700.100	
DIFERENTE AXA (cm)	+18 +19 +19 +19 +21 +21 +18 +18 +19 +20 +19 +18 +17 +17 +23 +23 +17 +20 +18 +20 +20 +19 +22 +14 +15 +26 +34 +26 +19 +20 +21 +20
COTE PROIECT	702.31 702.55 702.63 702.99 703.23 703.40 703.85 704.09 704.35 704.86 705.36 705.53 705.78 705.86 705.98 705.98 705.93 705.68 705.42 704.80 704.55 704.21 703.83 703.77 703.58 703.56 703.51 703.43 703.43 703.51 703.57
COTE TEREN	702.13 702.36 702.44 702.81 703.03 703.19 703.68 703.92 704.17 704.67 705.18 705.35 705.61 705.69 705.76 705.76 705.93 705.48 705.24 704.60 704.36 704.00 703.69 703.62 703.33 703.22 703.26 703.24 703.23 703.31 703.57
RACORDARI VERTICALE	P=1.60% R=8138.111 L=75.000 L=66.932 P=2.52% R=619.976 L=35.000 L=36.096 P=-3.12% R=2316.302 L=135.000
ALINIAMENTE SI CURBE	L=314.97 B=292.4754 L=110.18 R=450.00 L=241.26 B=276.8882
KM / HM	hm 4 hm 5 hm 6
NUMĂR PICHET	202 203 204 205 206 207 208 209 210 211 212 213 214 215 216 217 218 219 220 221 222 223 224
DISTANTE CUMULATE	19340.0 19354.8 19360.0 19380.0 19392.3 19400.0 19420.0 19429.8 19440.0 19460.0 19480.0 19486.8 19496.7 19500.0 19512.0 19514.2 19520.0 19531.7 19540.0 19560.0 19567.8 19580.0 19597.0 19600.0 19613.0 19615.0 19620.0 19635.3 19640.0 19660.0 19680.0

PROFIL LONGITUDINAL DN 66 DE LA 19340.000 LA 19680.000 SCARA : ORIZ 1 :1000 VERT 1 :100



Verificator / expert	Nume	Semnatura	Cerință	Referat / Expertiza Nr. / Data
S.C. ROAD DESIGN S.R.L. Moșnița Nouă, Str. Nucilor, Nr.12 Tel. 0732 703 381, 0733 918 482 J35/2436/2008, RO 24132190 e-mail: office@tmproiect.ro www.tmproiect.ro				Denumire proiect: Consolidare DN 66A Km 16+624 - 23+800
Șef proiect				Beneficiar: C.N.A.I.R. S.A. București - D.R.D.P. Timișoara
Proiectat			Scara 1:1000	Denumire planșă: Profil longitudinal
Desenat			1:100	DN66A - Km 19+340 - Km 19+680
Verificat				

Proiect nr. 414/2021  
Faza P.T.  
Planșa PL-09



Km.19+763.26  
 R=8932  
 L=120.00  
 pi%=2.71  
 pe%=1.36  
 m=1.34  
 B=20.15  
 T=60.0

Km.19+887.49  
 R=3440  
 L=75.00  
 pi%=1.36  
 pe%=-0.82  
 m=2.18  
 B=20.44  
 T=37.5

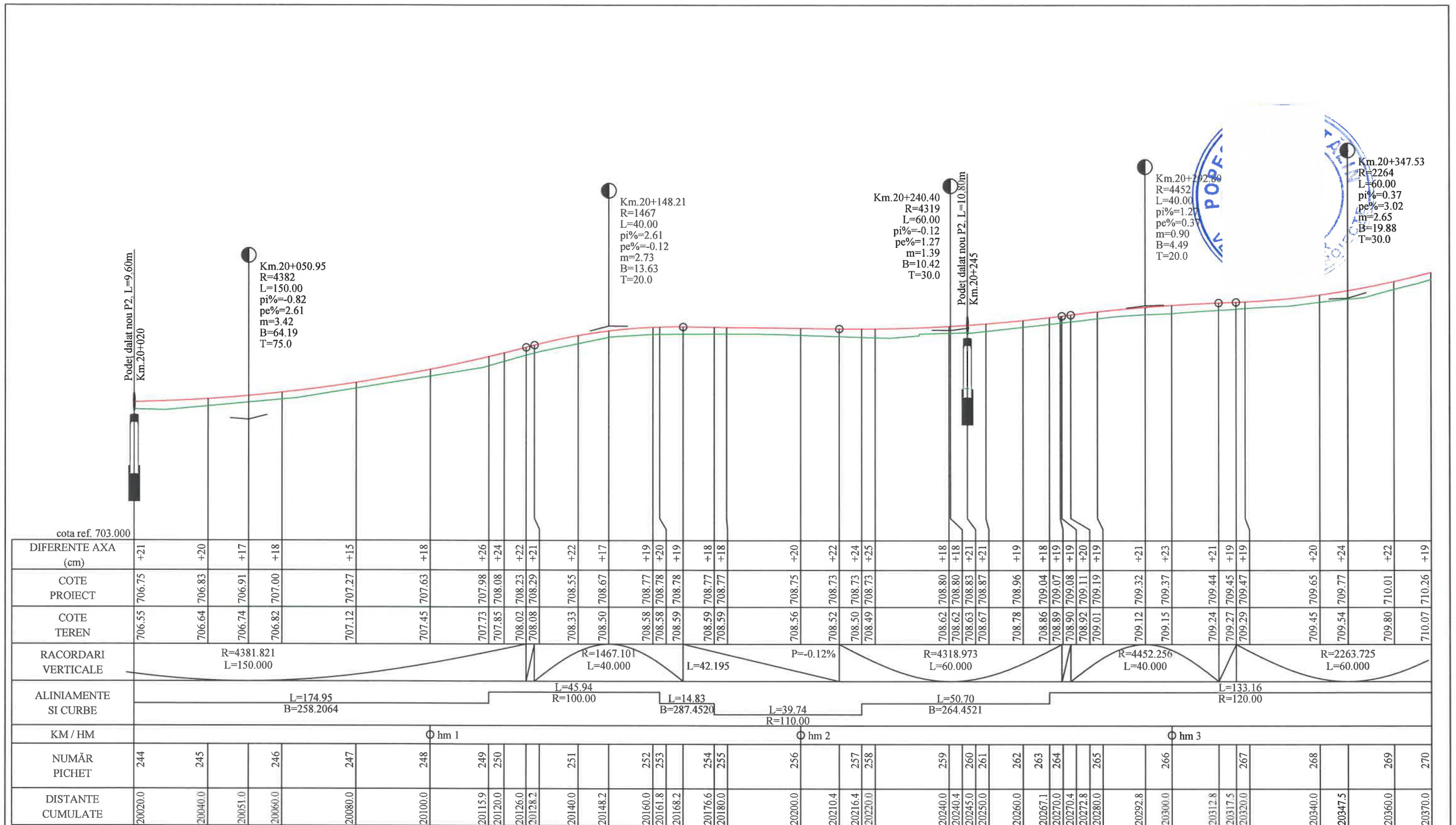
Podul datat nou P2, L=9.60m  
 Km.20+020

cota ref. 701.500																																																		
DIFERENTE AXA (cm)	+20	+20	+19	+20	+19	+19	+22	+22	+21	+22	+19	+20	+19	+20	+23	+22	+20	+17	+19	+22	+22	+23	+23	+19	+18	+19	+16	+21																						
COTE PROIECT	703.77	704.20	704.27	704.29	704.72	705.21	705.64	705.71	706.04	706.38	706.68	706.73	706.93	706.96	707.09	707.22	707.31	707.37	707.40	707.41	707.34	707.30	706.95	707.18	707.17	706.82	707.01	706.70	706.88	706.67	706.85	706.59	706.75	706.55	706.75															
COTE TEREN	703.57	704.01	704.08	704.09	704.54	705.03	705.43	705.50	705.83	706.17	706.49	706.54	706.74	706.77	706.90	707.00	707.09	707.18	707.23	707.22	707.41	707.13	707.34	706.94	707.17	706.82	707.01	706.70	706.88	706.67	706.85	706.59	706.75	706.55	706.75															
RACORDARI VERTICALE	R=8931.781 L=120.000 L=26.730 P=1.36% R=3439.912 L=75.000 L=50.961 P=-0.82%																																																	
ALINIAMENTE SI CURBE	L=241.26 B=276.8882												L=102.71 R=350.00						L=174.95 B=258.2064																															
KM / HM	hm 7						hm 8						hm 9						Km 20+000.000																															
NUMĂR PICHET	224	225			226		227			228			229			230			231			232	233			234	235			236			237			238	239	240			241			242			243			244
DISTANTE CUMULATE	19680.0	19700.0	19702.8	19703.3	19720.0	19740.0	19760.0	19763.3	19780.0	19800.0	19820.0	19823.3	19838.2	19840.0	19850.0	19860.0	19870.0	19880.0	19887.5	19900.0	19920.0	19925.0	19940.0	19940.9	19960.0	19976.0	19980.0	20000.0	20020.0																					

PROFIL LONGITUDINAL DN 66 DE LA 19680.000 LA 20020.000 SCARA : ORIZ 1 :1000 VERT 1 :100



Verificator / expert	Nume	Semnatura	Cerință	Referat / Expertiza Nr. / Data	Proiect nr.
					414/2021
S.C. ROAD DESIGN S.R.L. Moșnița Nouă, Str. Nucilor, Nr.12 Tel. 0732 703 381, 0733 918 482 J35/2436/2008, RO 24132190 e-mail: office@tmproiect.ro www.tmproiect.ro			<b>Denumire proiect:</b> Consolidare DN 66A Km 16+624 - 23+800		Faza P.T.
<b>Beneficiar:</b> C.N.A.I.R. S.A. București - D.R.D.P. Timișoara			<b>Denumire planșă:</b> Profil longitudinal DN66A - Km 19+680 - Km 20+020		Planșa PL-10
Șef proiect	Proiectat	Desenat	Verificat	Scara 1:1000 1:100	



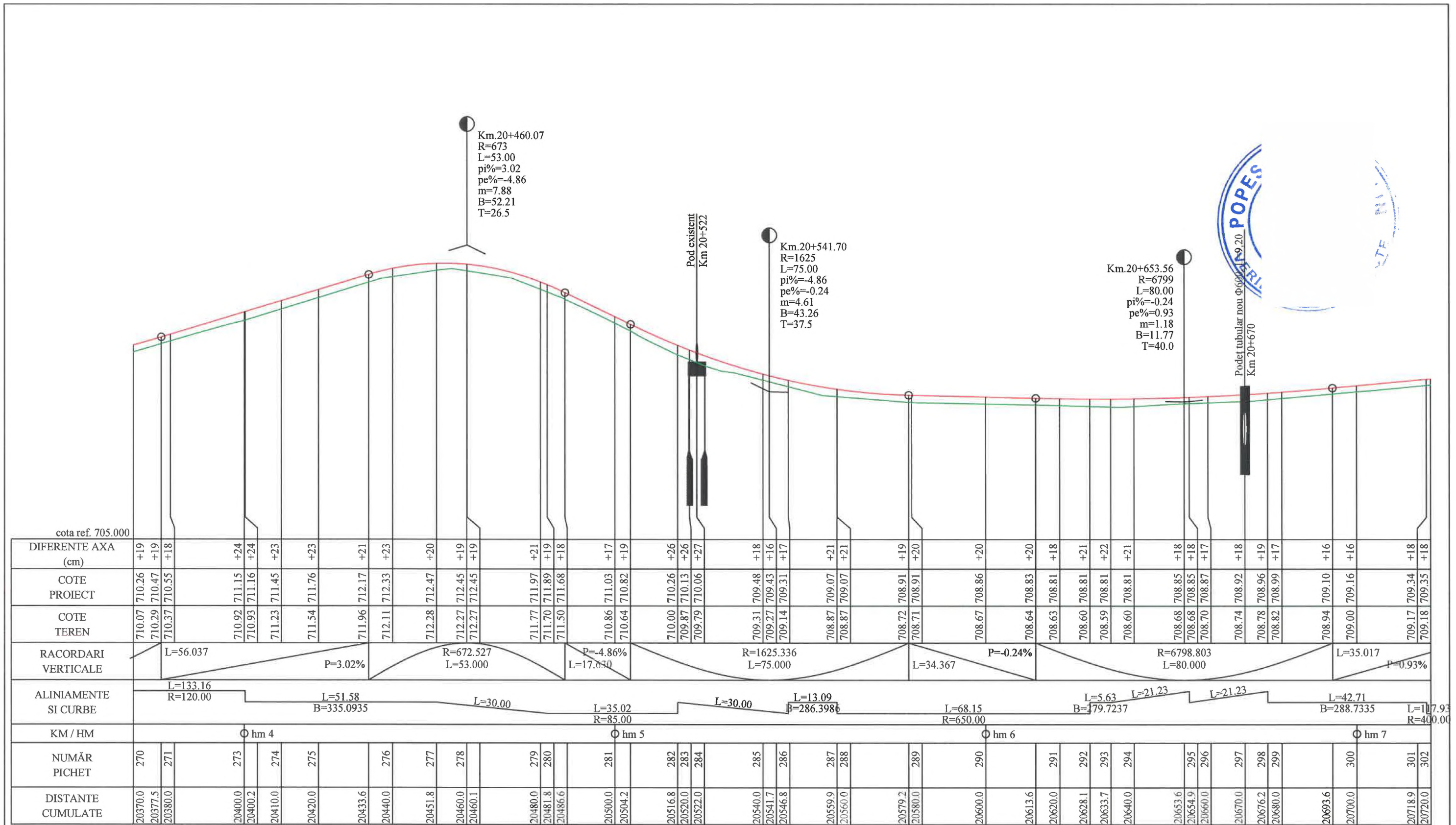
cota ref. 703.000	
DIFERENTE AXA (cm)	+21 +20 +17 +18 +15 +18 +26 +24 +22 +21 +22 +17 +19 +20 +19 +18 +18 +20 +22 +24 +25 +19 +18 +19 +21 +23 +21 +19 +20 +24 +22 +19
COTE PROIECT	706.75 706.83 706.91 707.00 707.27 707.63 707.98 708.08 708.23 708.29 708.55 708.67 708.77 708.78 708.78 708.77 708.77 708.75 708.73 708.73 708.73 708.80 708.80 708.83 708.87 708.96 708.96 709.04 709.07 709.08 709.11 709.11 709.19 709.32 709.37 709.44 709.45 709.47 709.65 709.77 710.01 710.26
COTE TEREN	706.55 706.64 706.74 706.82 707.12 707.45 707.73 707.85 708.02 708.08 708.33 708.50 708.58 708.58 708.59 708.59 708.59 708.56 708.52 708.50 708.49 708.62 708.62 708.63 708.67 708.78 708.86 708.89 708.90 708.92 709.01 709.12 709.15 709.24 709.27 709.29 709.45 709.54 709.80 710.07
RACORDARI VERTICALE	R=4381.821 L=150.000 R=1467.101 L=40.000 L=42.195 P=-0.12% R=4318.973 L=60.000 R=4452.256 L=40.000 R=2263.725 L=60.000
ALINIAMENTE SI CURBE	L=174.95 B=258.2064 L=45.94 R=100.00 L=14.83 B=287.4520 L=39.74 R=110.00 L=50.70 B=264.4521 L=133.16 R=120.00
KM / HM	hm 1 hm 2 hm 3
NUMĂR PICHET	244 245 246 247 248 249 250 251 252 253 254 255 256 257 258 259 260 261 262 263 264 265 266 267 268 269 270
DISTANTE CUMULATE	20020.0 20040.0 20051.0 20060.0 20080.0 20100.0 20115.9 20120.0 20126.0 20128.2 20140.0 20148.2 20160.0 20161.8 20168.2 20176.6 20180.0 20200.0 20210.4 20216.4 20220.0 20240.0 20240.4 20245.0 20250.0 20260.0 20267.1 20270.0 20270.4 20272.8 20280.0 20292.8 20300.0 20312.8 20317.5 20320.0 20340.0 20347.5 20360.0 20370.0

PROFIL LONGITUDINAL DN 66 DE LA 20020.000 LA 20370.000 SCARA : ORIZ : 1:1000 VERT : 1:100



Verificator / expert	Nume	Semnatura	Cerință	Referat / Expertiza Nr. / Data
S.C. ROAD DESIGN S.R.L. Moșnița Nouă, Str. Nucilor, Nr.12 Tel. 0732 703 381, 0733 918 482 J35/2436/2008, RO 24132190 e-mail: office@tmproiect.ro www.tmproiect.ro			Denumire proiect:	Consolidare DN 66A Km 16+624 - 23+800
Beneficiar:		C.N.A.I.R. S.A. București - D.R.D.P. Timișoara		Proiect nr. 414/2021
Scara 1:1000 1:100		Denumire planșă: Profil longitudinal DN66A - Km 20+020 - Km 20+370		Faza P.T. Planșa PL-11

Șef proiect	
Proiectat	
Desenat	
Verificat	

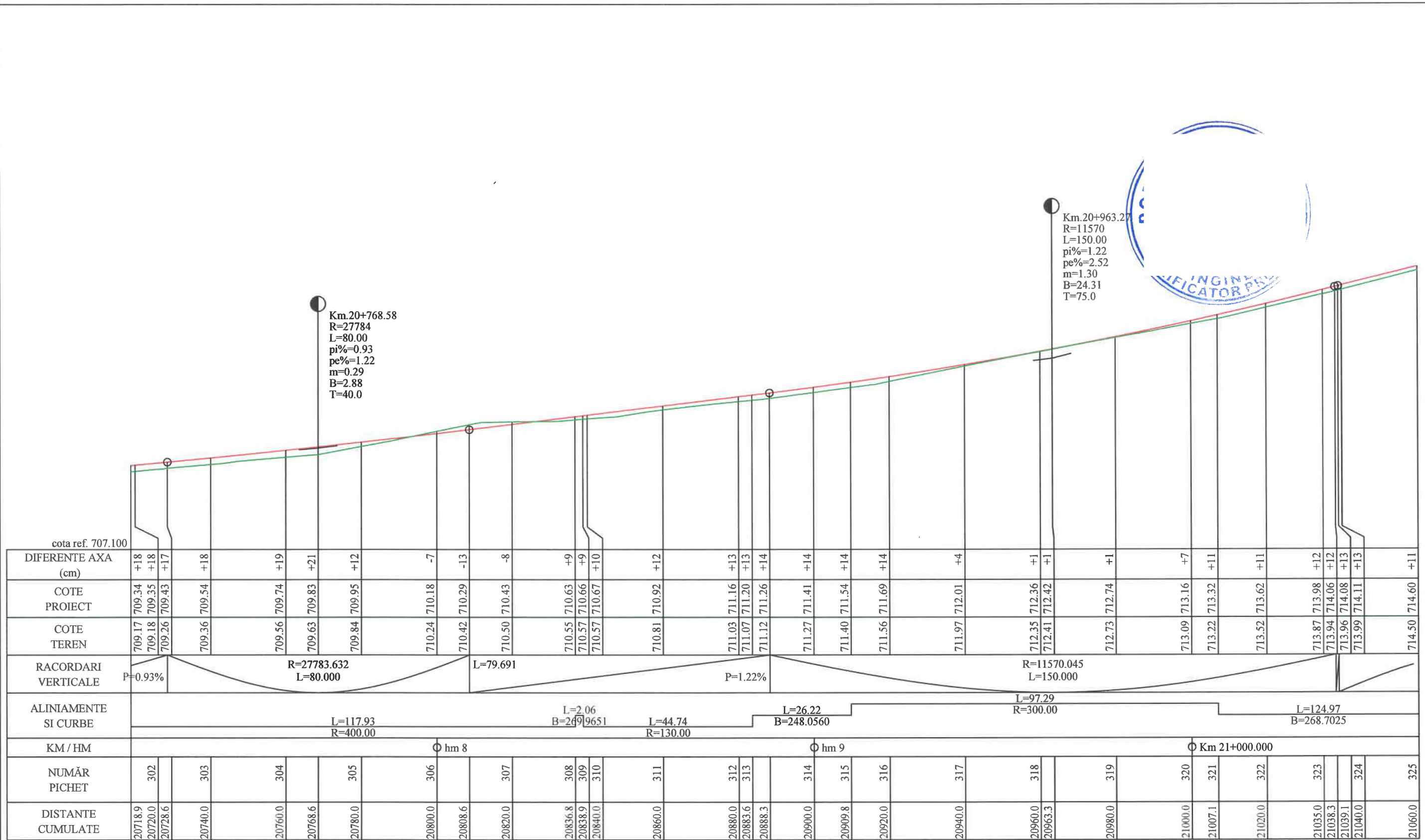


PROFIL LONGITUDINAL DN 66 DE LA 20370.000 LA 20720.000 SCARA : ORIZ 1 :1000 VERT 1 :100



Verificator / expert	Nume	Semnatura	Cerință	Referat / Expertiza Nr. / Data
S.C. ROAD DESIGN S.R.L. Moșnița Nouă, Str. Nucilor, Nr.12 Tel. 0732 703 381, 0733 918 482 J35/2436/2008, RO 24132190 e-mail: office@tmproiect.ro www.tmproiect.ro		<b>Denumire proiect:</b> Consolidare DN 66A Km 16+624 - 23+800 <b>Beneficiar:</b> C.N.A.I.R. S.A. București - D.R.D.P. Timișoara		
Șef proiect			Scara	Proiect nr. 414/2021
Proiectat			1:1000	Faza P.T.
Desenat			1:100	Planșa PL-12
Verificat				<b>Denumire planșă:</b> Profil longitudinal DN66A - Km 20+370 - Km 20+718



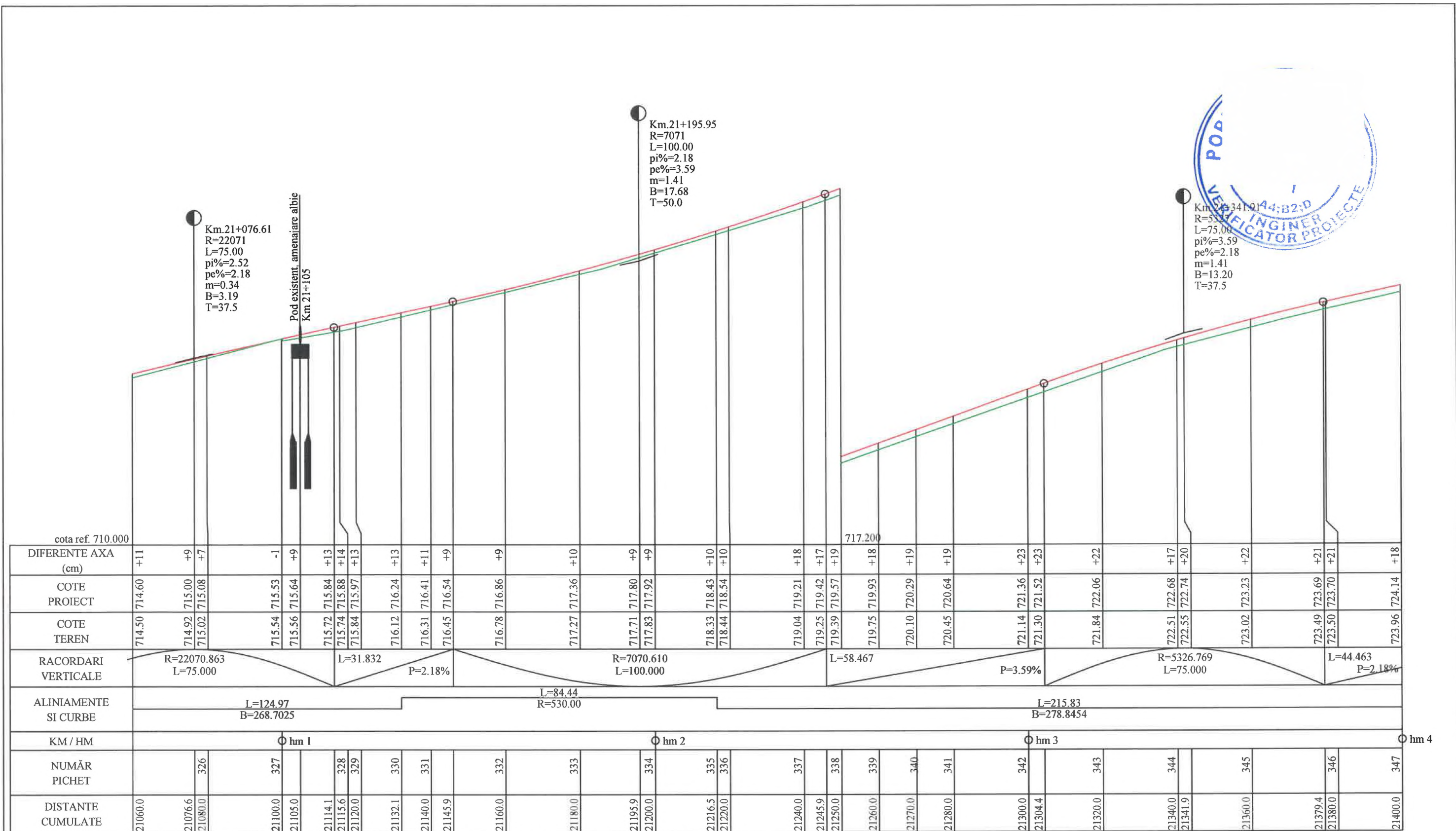


cota ref. 707.100	
DIFERENTE AXA (cm)	+18 +18 +17 +18 +19 +21 +12 -7 -13 -8 +9 +9 +10 +12 +13 +14 +14 +14 +14 +4 +1 +1 +1 +7 +11 +11 +12 +12 +13 +13 +13 +11 +11
COTE PROIECT	709.34 709.35 709.43 709.54 709.74 709.83 709.95 710.18 710.29 710.43 710.63 710.66 710.67 710.92 711.16 711.20 711.26 711.41 711.54 711.69 712.01 712.36 712.42 712.74 713.16 713.32 713.62 713.98 714.06 714.08 714.11 714.60
COTE TEREN	709.17 709.26 709.36 709.56 709.63 709.84 710.24 710.42 710.50 710.55 710.57 710.57 710.81 711.03 711.07 711.12 711.27 711.40 711.56 711.97 712.41 712.41 712.73 713.09 713.22 713.52 713.87 713.94 713.96 714.08 714.50
RACORDARI VERTICALE	P=0.93% R=27783.632 L=80.000 L=79.691 P=1.22% R=11570.045 L=150.000
ALINIAMENTE SI CURBE	L=117.93 R=400.00 L=2.06 B=24.99651 L=44.74 R=130.00 L=26.22 B=248.0560 L=97.29 R=300.00 L=124.97 B=268.7025
KM / HM	hm 8 hm 9 Km 21+000.000
NUMĂR PICHET	302 303 304 305 306 307 308 309 310 311 312 313 314 315 316 317 318 319 320 321 322 323 324 325
DISTANTE CUMULATE	20718.9 20720.0 20728.6 20740.0 20760.0 20768.6 20780.0 20800.0 20808.6 20820.0 20836.8 20838.9 20840.0 20860.0 20880.0 20883.6 20888.3 20900.0 20909.8 20920.0 20940.0 20960.0 20963.3 20980.0 21000.0 21007.1 21020.0 21035.0 21038.3 21039.1 21040.0 21060.0


PROFIL LONGITUDINAL DN 66 DE LA 20718.863 LA 21060.000 SCARA : ORIZ 1 :1000 VERT 1 :100



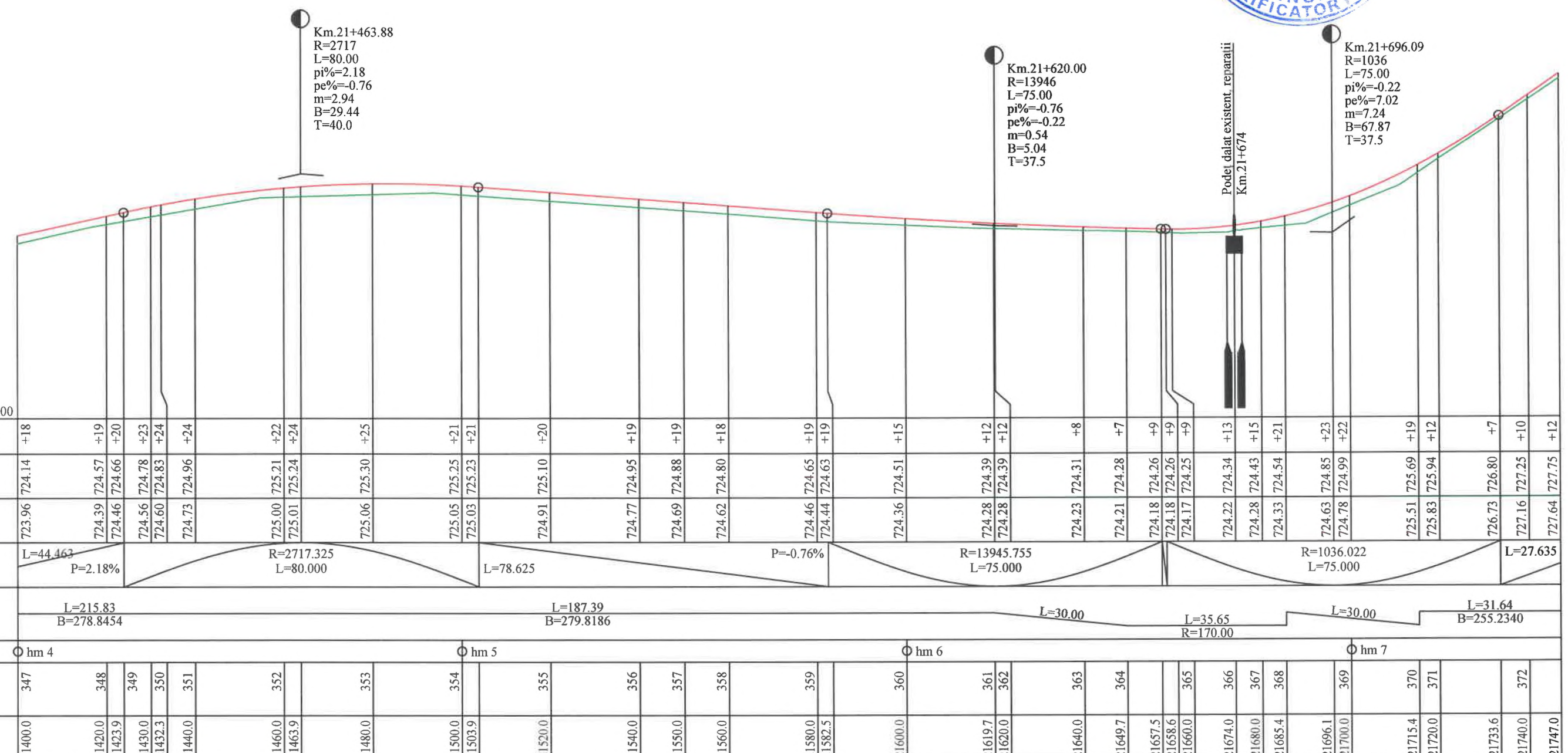
Verificator / expert	Nume	Semnatura	Cerință	Referat / Expertiza Nr. / Data
		S.C. ROAD DESIGN S.R.L. Moșnița Nouă, Str. Nucilor, Nr.12 Tel. 0732 703 381, 0733 918 482 J35/2436/2008, RO 24132190 e-mail: office@tmproiect.ro www.tmproiect.ro		
Șef proiect			Denumire proiect:	Consolidare DN 66A Km 16+624 - 23+800
Proiectat			Beneficiar:	C.N.A.I.R. S.A. București - D.R.D.P. Timișoara
Desenat			Scara	1:1000
Verificat			Denumire planșă:	Profil longitudinal DN66A - Km 20+718 - Km 21+060
				1:100
				Proiect nr. 414/2021
				Faza P.T.
				Planșa PL-13



PROFIL LONGITUDINAL DN 66 DE LA 21060.000 LA 21400.000 SCARA : ORIZ 1 :1000 VERT 1 :100



Verificator / expert	Nume	Semnatura	Cerință	Referat / Expertiza Nr. / Data
	S.C. ROAD DESIGN S.R.L. Moșnița Nouă, Str. Nucilor, Nr.12 Tel. 0732 703 381, 0733 918 482 J35/2436/2008, RO 24132190 e-mail: office@tmproiect.ro www.tmproiect.ro			Denumire proiect: Consolidare DN 66A Km 16+624 - 23+800
Șef proiect				Beneficiar: C.N.A.I.R. S.A. București - D.R.D.P. Timișoara
Proiectat				Scara 1:1000
Desenat				Denumire planșă: Profil longitudinal DN66A - Km 21+060 - Km 21+400
Verificat				1:100
				Proiect nr. 414/2021
				Faza P.T.
				Planșa PL-14

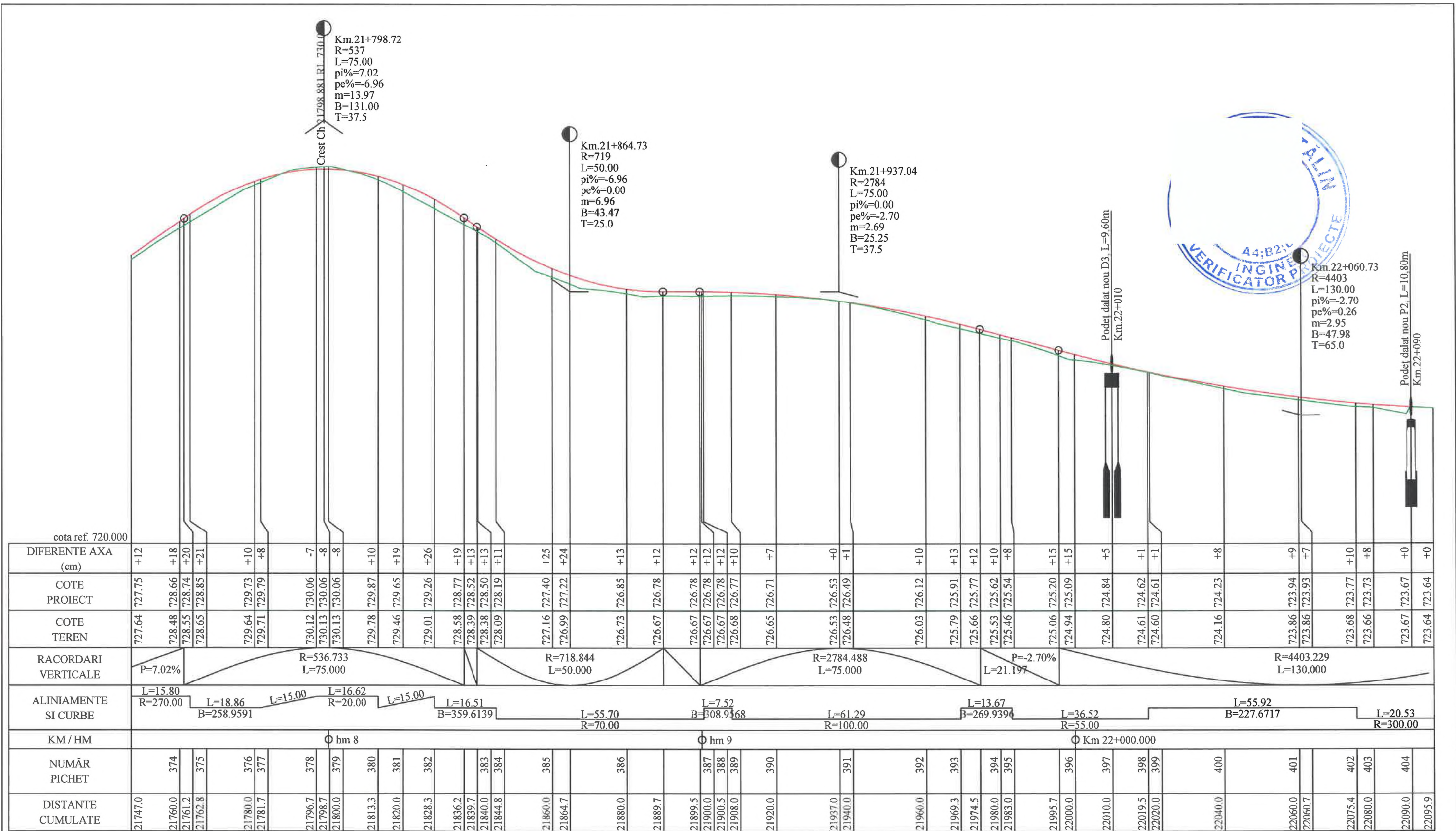


cota ref. 720.000																																												
DIFERENTE AXA (cm)	+18	+19	+20	+23	+24		+22	+24	+25		+21	+21	+20	+19	+19	+18	+19	+19	+15	+12	+12	+8	+7	+9	+9	+9	+13	+15	+21	+23	+22	+19	+12	+7	+10	+12								
COTE PROIECT	724.14	724.57	724.66	724.78	724.83		725.21	725.24	725.30		725.25	725.23	725.10	724.95	724.88	724.80	724.65	724.63	724.51	724.39	724.39	724.31	724.28	724.18	724.26	724.18	724.26	724.17	724.25	724.34	724.43	724.54	724.63	724.85	724.99	725.51	725.69	725.94	726.80	727.25	727.75			
COTE TEREN	723.96	724.39	724.46	724.56	724.60		725.00	725.01	725.06		725.05	725.03	724.91	724.77	724.69	724.62	724.46	724.44	724.36	724.51	724.28	724.39	724.23	724.21	724.18	724.18	724.26	724.17	724.25	724.22	724.34	724.28	724.33	724.63	724.78	725.51	725.69	725.94	726.73	727.16	727.64			
RACORDARI VERTICALE	L=44.463 P=2.18%		R=2717.325 L=80.000					L=78.625					P=-0.76%					R=13945.755 L=75.000					R=1036.022 L=75.000					L=27.635																
ALINIAMENTE SI CURBE	L=215.83 B=278.8454			L=187.39 B=279.8186										L=30.00					L=35.65 R=170.00			L=30.00		L=31.64 B=255.2340																				
KM / HM	hm 4					hm 5					hm 6					hm 7																												
NUMAR PICHET	347	348	349	350	351	352	353	354	355	356	357	358	359	360	361	362	363	364	365	366	367	368	369	370	371	372	373	374	375	376	377	378	379	380	381	382	383	384	385	386	387	388	389	390
DISTANTE CUMULATE	21400.0	21420.0	21423.9	21430.0	21432.3	21440.0	21460.0	21463.9	21480.0	21500.0	21503.9	21520.0	21540.0	21550.0	21560.0	21580.0	21582.5	21600.0	21619.7	21620.0	21640.0	21649.7	21657.5	21658.6	21660.0	21674.0	21680.0	21685.4	21696.1	21700.0	21715.4	21720.0	21733.6	21740.0	21747.0									

PROFIL LONGITUDINAL DN 66 DE LA 21400.000 LA 21747.017 SCARA : ORIZ 1 :1000 VERT 1 :100



Verificator / expert	Nume	Semnatura	Cerinta	Referat / Expertiza Nr. / Data	Proiect nr.
					414/2021
S.C. ROAD DESIGN S.R.L. Moşnița Nouă, Str. Nucilor, Nr.12 Tel. 0732 703 381, 0733 918 482 J35/2436/2008, RO 24132190 e-mail: office@tmproiect.ro www.tmproiect.ro			<b>Denumire proiect:</b> Consolidare DN 66A Km 16+624 - 23+800		Faza P.T.
<b>Beneficiar:</b> C.N.A.I.R. S.A. București - D.R.D.P. Timișoara			<b>Denumire planșă:</b> Profil longitudinal DN66A - Km 21+400 - Km 21+747		Planșa PL-15
<b>Șef proiect</b> Proiectat Desenat Verificat			Scara 1:1000 1:100		



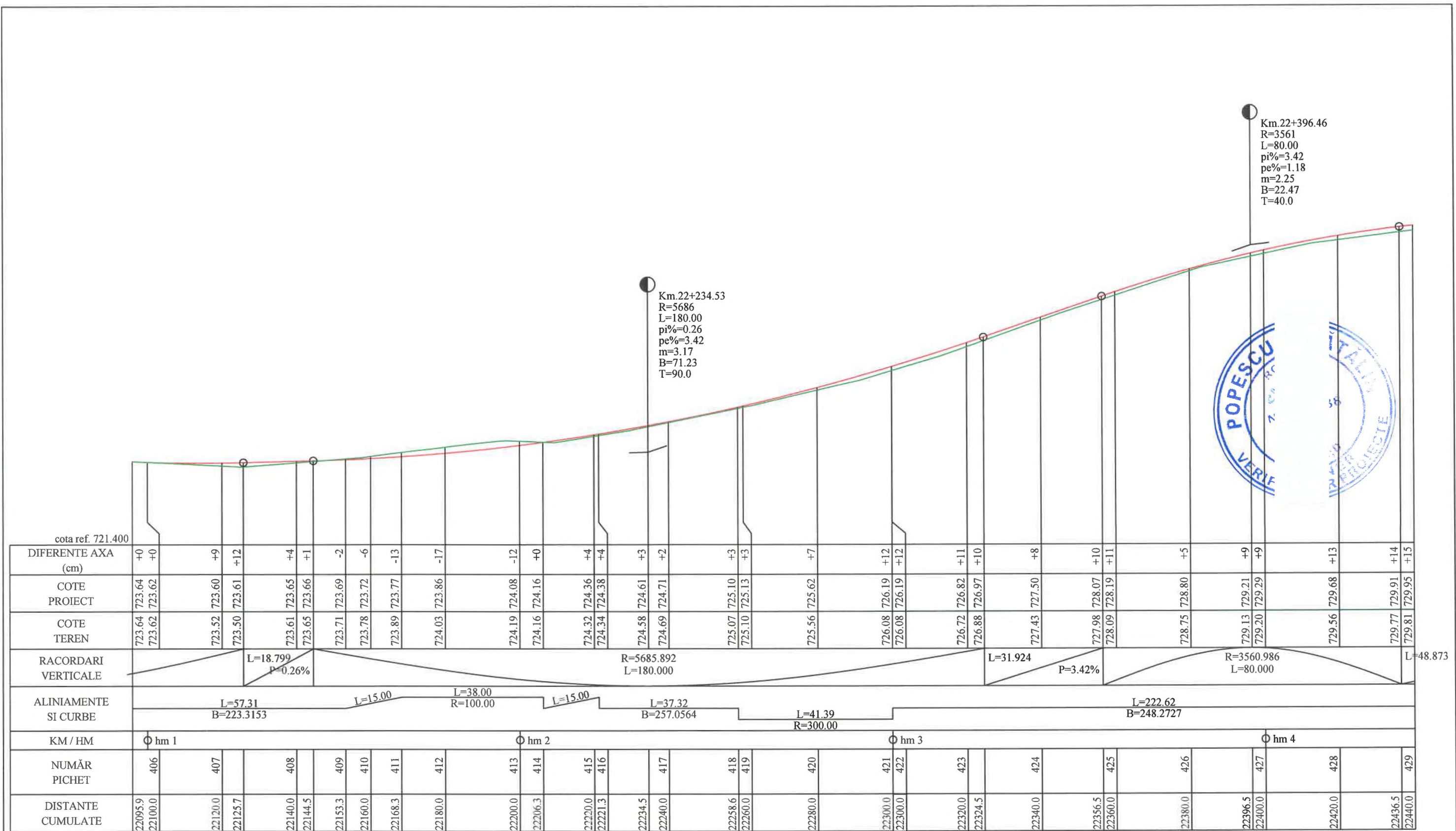
cota ref. 720.000	
DIFERENTE AXA (cm)	+12 +18 +20 +21 +10 +8 -7 -8 -8 +10 +19 +26 +19 +13 +13 +10 +7 +0 +1 +10 +13 +12 +10 +8 +15 +15 +5 +1 +1 +8 +9 +7 +10 +8 +0 +0
COTE PROIECT	727.75 728.66 728.74 728.85 729.73 729.79 730.06 730.06 730.06 729.87 729.65 729.26 728.77 728.52 728.50 728.19 727.40 727.22 726.85 726.78 726.67 726.78 726.67 726.78 726.67 726.78 726.68 726.77 726.65 726.71 726.53 726.53 726.49 726.03 726.12 725.79 725.91 725.66 725.77 725.53 725.62 725.46 725.54 725.06 725.20 724.94 725.09 724.80 724.84 724.61 724.62 724.60 724.61 724.16 724.23 723.86 723.94 723.86 723.93 723.68 723.77 723.66 723.73 723.67 723.67 723.64 723.64
COTE TEREN	727.64 728.48 728.55 728.74 728.65 729.64 729.71 730.12 730.13 730.13 729.78 729.46 729.01 728.58 728.39 728.52 728.50 728.09 727.16 726.99 726.73 726.67 726.67 726.78 726.67 726.78 726.67 726.78 726.68 726.77 726.65 726.71 726.53 726.48 726.03 725.79 725.66 725.53 725.46 725.06 724.94 724.80 724.61 724.60 724.16 723.86 723.86 723.68 723.66 723.67 723.64
RACORDARI VERTICALE	P=7.02% R=536.733 L=75.000 R=718.844 L=50.000 R=2784.488 L=75.000 P=-2.70% L=21.197 R=4403.229 L=130.000
ALINIAMENTE SI CURBE	L=15.80 R=270.00 L=18.86 B=258.9591 L=15.00 L=16.62 R=20.00 L=15.00 L=16.51 B=359.6139 L=55.70 R=70.00 L=7.52 B=308.9168 L=61.29 R=100.00 L=13.67 B=269.9394 L=36.52 R=55.00 L=55.92 B=227.6717 L=20.53 R=300.00
KM / HM	hm 8 hm 9 Km 22+000.000
NUMAR PICHET	374 375 376 377 378 379 380 381 382 383 384 385 386 387 388 389 390 391 392 393 394 395 396 397 398 399 400 401 402 403 404
DISTANTE CUMULATE	21747.0 21760.0 21761.2 21762.8 21780.0 21781.7 21796.7 21798.7 21800.0 21813.3 21820.0 21828.3 21836.2 21839.7 21840.0 21844.8 21860.0 21864.7 21880.0 21889.7 21899.5 21900.0 21900.5 21908.0 21920.0 21937.0 21940.0 21960.0 21969.3 21974.5 21980.0 21983.0 21995.7 22000.0 22010.0 22019.5 22020.0 22040.0 22060.0 22060.7 22075.4 22080.0 22090.0 22095.9

PROFIL LONGITUDINAL DN 66 DE LA 21747.017 LA 22095.944 SCARA : ORIZ 1 :1000 VERT 1 :100



Verificator / expert	Nume	Semnatura	Cerință	Referat / Expertiza Nr. / Data
	S.C. ROAD DESIGN S.R.L. Moșnița Nouă, Str. Nucilor, Nr.12 Tel. 0732 703 381, 0733 918 482 J35/2436/2008, RO 24132190 e-mail: office@tmproiect.ro www.tmproiect.ro		Denumire proiect:	Consolidare DN 66A Km 16+624 - 23+800
Șef proiect			Beneficiar:	C.N.A.I.R. S.A. București - D.R.D.P. Timișoara
Proiectat			Scara	Denumire planșă:
Desenat			1:1000	Profil longitudinal
Verificat			1:100	DN66A - Km 21+747 - Km 22+095
				Proiect nr. 414/2021
				Faza P.T.
				Planșa PL-16





cota ref. 721.400	
DIFERENTE AXA (cm)	+0 +0 +9 +12 +4 +1 -2 -6 -13 -17 -12 +0 +4 +4 +3 +2 +3 +3 +7 +12 +12 +11 +10 +8 +10 +11 +5 +9 +9 +13 +14 +15
COTE PROIECT	723.64 723.62 723.60 723.61 723.65 723.66 723.69 723.72 723.77 723.86 724.08 724.16 724.32 724.38 724.61 724.71 725.07 725.10 725.13 725.56 725.62 726.08 726.19 726.19 726.82 726.97 727.43 727.50 727.98 728.07 728.19 728.80 729.13 729.21 729.29 729.68 729.77 729.91 729.95
COTE TEREN	723.64 723.62 723.52 723.50 723.61 723.65 723.71 723.78 723.89 724.03 724.19 724.16 724.32 724.34 724.58 724.69 725.07 725.10 725.13 725.56 726.08 726.08 726.72 726.88 727.43 727.98 728.09 728.75 729.13 729.20 729.56 729.77 729.81 729.95
RACORDARI VERTICALE	L=18.799 P=0.26% R=5685.892 L=180.000 L=31.924 P=3.42% R=3560.986 L=80.000 L=48.873
ALINIAMENTE SI CURBE	L=57.31 B=223.3153 L=15.00 L=38.00 R=100.00 L=15.00 L=37.32 B=257.0564 L=41.39 R=300.00 L=222.62 B=248.2727
KM / HM	hm 1 hm 2 hm 3 hm 4
NUMĂR PICHET	406 407 408 409 410 411 412 413 414 415 416 417 418 419 420 421 422 423 424 425 426 427 428 429
DISTANTE CUMULATE	22095.9 22100.0 22120.0 22125.7 22140.0 22144.5 22153.3 22160.0 22168.3 22180.0 22200.0 22206.3 22220.0 22221.3 22234.5 22240.0 22258.6 22260.0 22280.0 22300.0 22300.0 22320.0 22324.5 22340.0 22356.5 22360.0 22380.0 22396.5 22400.0 22420.0 22436.5 22440.0

PROFIL LONGITUDINAL DN 66 DE LA 22095.944 LA 22440.000 SCARA : ORIZ 1 :1000 VERT 1 :100



Verificator / expert	Nume	Semnatura	Cerință	Referat / Expertiza Nr. / Data
	S.C. ROAD DESIGN S.R.L. Moșnița Nouă, Str. Nucilor, Nr.12 Tel. 0732 703 381, 0733 918 482 J35/2436/2008, RO 24132190 e-mail: office@tmproiect.ro www.tmproiect.ro			Denumire proiect: Consolidare DN 66A Km 16+624 - 23+800
Șef proiect				Beneficiar: C.N.A.I.R. S.A. București - D.R.D.P. Timișoara
Proiectat				Denumire planșă: Profil longitudinal DN66A - Km 22+095 - Km 22+440
Desenat				
Verificat				
			Scara 1:1000 1:100	Proiect nr. 414/2021 Faza P.T. Planșa PL-17



Km.22+550.33  
 R=28030  
 L=130.00  
 pi%=1.18  
 pe%=0.71  
 m=0.46  
 B=7.54  
 T=65.0

Km.22+736.66  
 R=1152  
 L=50.00  
 pi%=0.71  
 pe%=-3.63  
 m=4.34  
 B=27.13  
 T=25.0

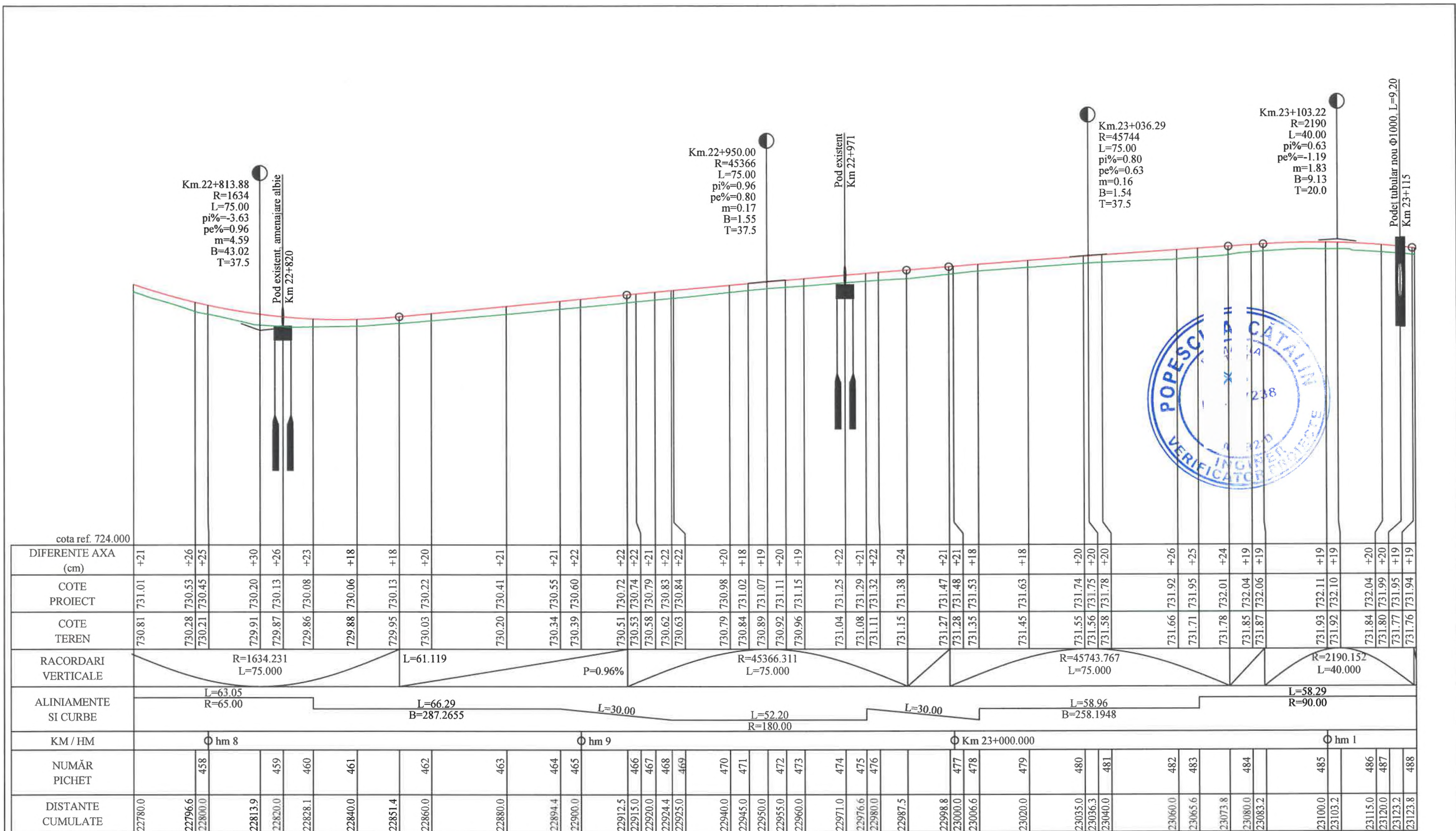
Podet datat nou P2, L=10.80m  
 Km.22+755

cota ref. 727.800	
DIFERENTE AXA (cm)	+15 +13 +12 +11 +11 +10 +10 +10 +11 +9 +10 +9 +8 +8 +7 +8 +7 +8 +9 +9 +13 +20 +20 +17 +16 +15 +19 +24 +18 +15 +18 +19 +16 +16 +18 +22 +21
COTE PROIECT	729.95 730.18 730.42 730.48 730.65 730.76 730.87 730.90 730.97 731.07 731.17 731.26 731.44 731.46 731.50 731.52 731.60 731.67 731.71 731.74 731.80 731.89 732.03 732.09 732.17 732.29 732.31 732.40 732.43 732.30 732.25 732.18 731.89 731.73 731.67 731.54 730.92 731.13 730.81 731.01
COTE TEREN	729.81 730.06 730.31 730.38 730.55 730.67 730.78 730.81 730.97 731.08 731.17 731.36 731.39 731.43 731.45 731.53 731.60 731.64 731.66 731.71 731.76 731.83 731.90 732.00 732.13 732.16 732.21 732.19 732.12 732.10 732.00 731.70 731.57 731.51 731.36 730.92 730.81
RACORDARI VERTICALE	L=48.873 P=1.18% R=28030.095 L=130.000 L=96.328 P=0.71% R=1151.881 L=50.000
ALINIAMENTE SI CURBE	L=222.62 B=248.2727 L=60.61 R=400.00 L=4.08 B=257.9195 L=81.48 R=270.00 L=27.30 B=238.7079 L=47.66 R=230.00 L=21.35 B=225.5154 L=63.05 R=65.00
KM / HM	hm 5 hm 6 hm 7
NUMAR PICHET	429 430 431 432 433 434 435 436 437 438 439 440 441 442 443 444 445 446 447 448 449 450 451 452 453 454 455 456 457
DISTANTE CUMULATE	22440.0 22460.0 22480.0 22485.3 22500.0 22510.0 22520.0 22522.6 22540.0 22550.3 22560.0 22580.0 22583.2 22587.3 22590.0 22600.0 22610.0 22615.3 22620.0 22628.0 22640.0 22660.0 22668.8 22680.0 22696.0 22700.0 22711.7 22720.0 22736.7 22740.0 22743.7 22755.0 22760.0 22761.7 22765.1 22776.4 22780.0

PROFIL LONGITUDINAL DN 66 DE LA 22440.000 LA 22780.000 SCARA : ORIZ 1 :1000 VERT 1 :100



Verificator / expert	Nume	Semnatura	Cerinta	Referat / Expertiza Nr. / Data	Proiect nr. 414/2021
	S.C. ROAD DESIGN S.R.L. Moşniţa Nouă, Str. Nucilor, Nr.12 Tel. 0732 703 381, 0733 918 482 J35/2436/2008, RO 24132190 e-mail: office@tmproiect.ro www.tmproiect.ro			Denumire proiect: Consolidare DN 66A Km 16+624 - 23+800	
Şef proiect				Beneficiar: C.N.A.I.R. S.A. Bucureşti - D.R.D.P. Timişoara	Faza P.T.
Proiectat				Scara 1:1000	Denumire planşa: Profil longitudinal DN66A - Km 22+440 - Km 22+780
Desenat				Scara 1:100	
Verificat					Planşa PL-18

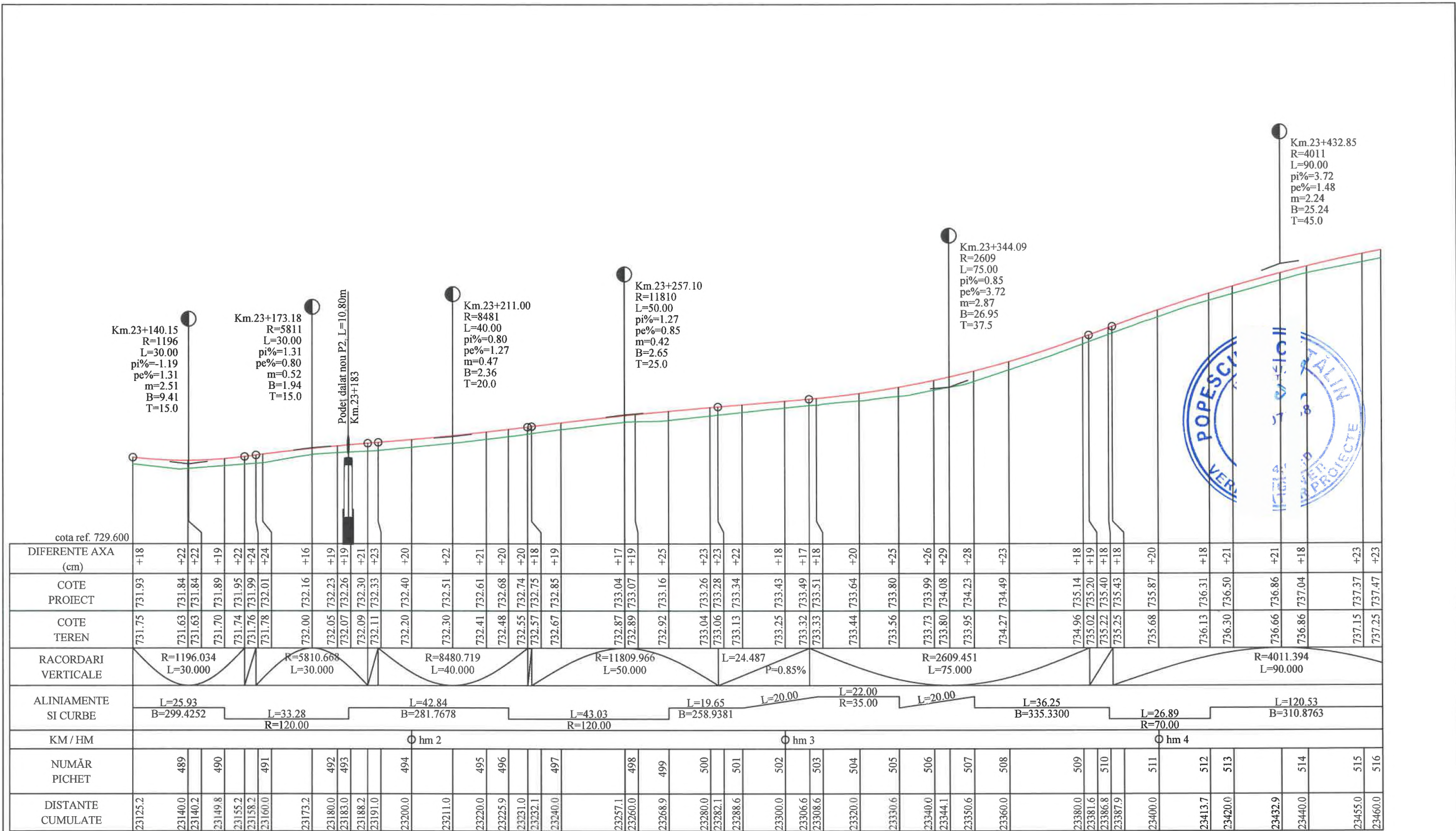


	22780.0	22796.6	22800.0	22813.9	22820.0	22828.1	22840.0	22851.4	22860.0	22880.0	22894.4	22900.0	22912.5	22915.0	22920.0	22924.4	22925.0	22940.0	22945.0	22950.0	22955.0	22960.0	22971.0	22976.6	22980.0	22987.5	22998.8	23000.0	23006.6	23020.0	23035.0	23036.3	23040.0	23060.0	23065.6	23073.8	23080.0	23083.2	23100.0	23103.2	23115.0	23120.0	23123.2	23123.8		
DIFERENTE AXA (cm)	+21	+26	+25	+30	+26	+23	+18	+18	+20	+21	+22	+22	+22	+22	+21	+19	+20	+19	+22	+21	+22	+18	+24	+21	+18	+18	+20	+20	+20	+26	+25	+24	+19	+19	+19	+20	+20	+19	+19	+20	+20	+19	+19			
COTE PROIECT	731.01	730.53	730.45	730.20	730.13	730.08	730.06	730.13	730.22	730.41	730.55	730.60	730.72	730.74	730.79	730.83	730.84	730.98	731.02	731.07	731.11	731.15	731.25	731.29	731.32	731.38	731.47	731.48	731.53	731.63	731.74	731.75	731.78	731.92	731.95	732.01	732.04	732.10	732.11	732.10	732.04	732.04	731.99	731.95	731.94	
COTE TEREN	730.81	730.28	730.21	729.91	729.87	729.86	729.88	729.95	730.03	730.20	730.34	730.39	730.51	730.53	730.58	730.62	730.63	730.79	730.84	730.89	730.92	730.96	731.04	731.08	731.11	731.15	731.27	731.28	731.35	731.45	731.55	731.56	731.58	731.66	731.71	731.78	731.85	731.87	731.93	731.92	731.84	731.80	731.77	731.76		
RACORDARI VERTICALE	R=1634.231 L=75.000		L=63.05 R=65.00		L=61.119		P=0.96%		L=66.29 B=287.2655		L=30.00		R=45366.311 L=75.000		L=52.20 R=180.00		L=30.00		R=45743.767 L=75.000		L=58.96 B=258.1948		L=58.29 R=90.00		R=2190.152 L=40.000																					
ALINIAMENTE SI CURBE																																														
KM / HM			hm 8				hm 9								Km 23+000.000																															
NUMAR PICHET		458		459	460	461		462		463		464	465	466	467	468	469	470	471	472	473	474	475	476		477	478		479		480	481		482	483		484		485		486	487	488			
DISTANTE CUMULATE	22780.0	22796.6	22800.0	22813.9	22820.0	22828.1	22840.0	22851.4	22860.0	22880.0	22894.4	22900.0	22912.5	22915.0	22920.0	22924.4	22925.0	22940.0	22945.0	22950.0	22955.0	22960.0	22971.0	22976.6	22980.0	22987.5	22998.8	23000.0	23006.6	23020.0	23035.0	23036.3	23040.0	23060.0	23065.6	23073.8	23080.0	23083.2	23100.0	23103.2	23115.0	23120.0	23123.2	23123.8		

PROFIL LONGITUDINAL DN 66 DE LA 22780.000 LA 23123.843 SCARA : ORIZ 1 : 1000 VERT 1 : 100



Verificator / expert	Nume	Semnatura	Cerinta	Referat / Expertiza Nr. / Data
	S.C. ROAD DESIGN S.R.L. Moșnița Nouă, Str. Nucilor, Nr.12 Tel. 0732 703 381, 0733 918 482 J35/2436/2008, RO 24132190 e-mail: office@tmproject.ro www.tmproject.ro		Denumire proiect:	Consolidare DN 66A Km 16+624 - 23+800
Șef proiect			Beneficiar:	C.N.A.I.R. S.A. București - D.R.D.P. Timișoara
Proiectat			Scara	1:1000
Desenat			Denumire planșă:	Profil longitudinal DN66A - Km 22+780 - Km 23+125
Verificat				
				Proiect nr. 414/2021
				Faza P.T.
				Planșa PL-19

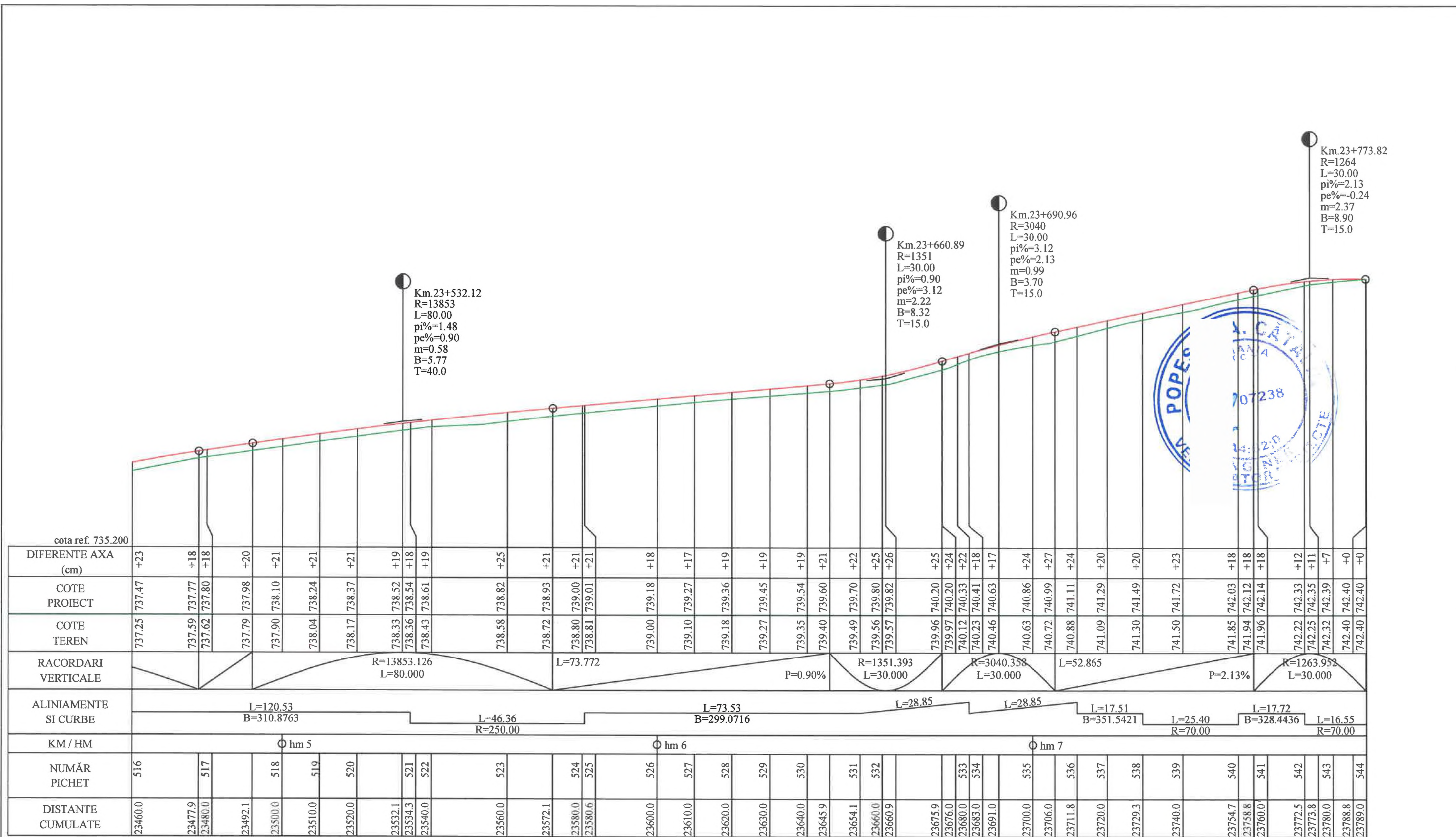


cota ref. 729.600	
DIFERENTE AXA (cm)	+18 +22 +22 +19 +22 +24 +24 +16 +19 +19 +21 +20 +22 +21 +20 +20 +18 +25 +18 +17 +18 +20 +25 +26 +29 +28 +23 +18 +20 +18 +21 +18 +23 +23 +23
COTE PROIECT	731.93 731.84 731.84 731.89 731.95 731.99 732.01 732.16 732.23 732.26 732.30 732.33 732.40 732.51 732.61 732.68 732.74 732.75 732.85 733.04 733.07 733.16 733.25 733.43 733.49 733.51 733.64 733.80 733.99 734.08 734.23 734.49 735.14 735.20 735.40 735.43 735.87 736.31 736.50 736.86 737.04 737.37 737.47
COTE TEREN	731.75 731.63 731.63 731.70 731.74 731.76 731.78 732.00 732.05 732.07 732.09 732.11 732.20 732.30 732.41 732.48 732.55 732.57 732.67 732.87 732.89 732.92 733.04 733.06 733.13 733.25 733.32 733.33 733.44 733.56 733.73 733.80 733.95 734.27 734.96 735.02 735.22 735.25 735.68 736.13 736.30 736.66 736.86 737.15 737.25
RACORDARI VERTICALE	R=1196.034 L=30.000 R=5810.668 L=30.000 R=8480.719 L=40.000 R=11809.966 L=50.000 L=24.487 P=0.85% R=2609.451 L=75.000 R=4011.394 L=90.000
ALINIAMENTE SI CURBE	L=25.93 B=299.4252 L=33.28 R=120.00 L=42.84 B=281.7678 L=43.03 R=120.00 L=19.65 B=258.9381 L=20.00 L=22.00 R=35.00 L=20.00 L=36.25 B=335.3300 L=26.89 R=70.00 L=120.53 B=310.8763
KM / HM	hm 2 hm 3 hm 4
NUMĂR PICHET	489 490 491 492 493 494 495 496 497 498 499 500 501 502 503 504 505 506 507 508 509 510 511 512 513 514 515 516
DISTANTE CUMULATE	23125.2 23140.0 23140.2 23149.8 23155.2 23158.2 23160.0 23173.2 23180.0 23183.0 23188.2 23191.0 23200.0 23211.0 23220.0 23225.9 23231.0 23232.1 23240.0 23257.1 23260.0 23268.9 23280.0 23282.1 23288.6 23300.0 23306.6 23308.6 23320.0 23330.6 23340.0 23344.1 23350.6 23360.0 23380.0 23381.6 23386.8 23387.9 23400.0 23413.7 23420.0 23432.9 23440.0 23455.0 23460.0

PROFIL LONGITUDINAL DN 66 DE LA 23125.152 LA 23460.000 SCARA : ORIZ 1 :1000 VERT 1 :100



Verificator / expert	Nume	Semnatura	Cerință	Referat / Expertiza Nr. / Data
	S.C. ROAD DESIGN S.R.L. Moșnița Nouă, Str. Nucilor, Nr.12 Tel. 0732 703 381, 0733 918 482 J35/2436/2008, RO 24132190 e-mail: office@tmproiect.ro www.tmproiect.ro		Denumire proiect:	Consolidare DN 66A Km 16+624 - 23+800
Șef proiect			Beneficiar:	C.N.A.I.R. S.A. București - D.R.D.P. Timișoara
Proiectat			Scara	Denumire planșă:
Desenat			1:1000	Profil longitudinal
Verificat			1:100	DN66A - Km 23+125 - Km 23+460
				Proiect nr. 414/2021
				Faza P.T.
				Planșa PL-20

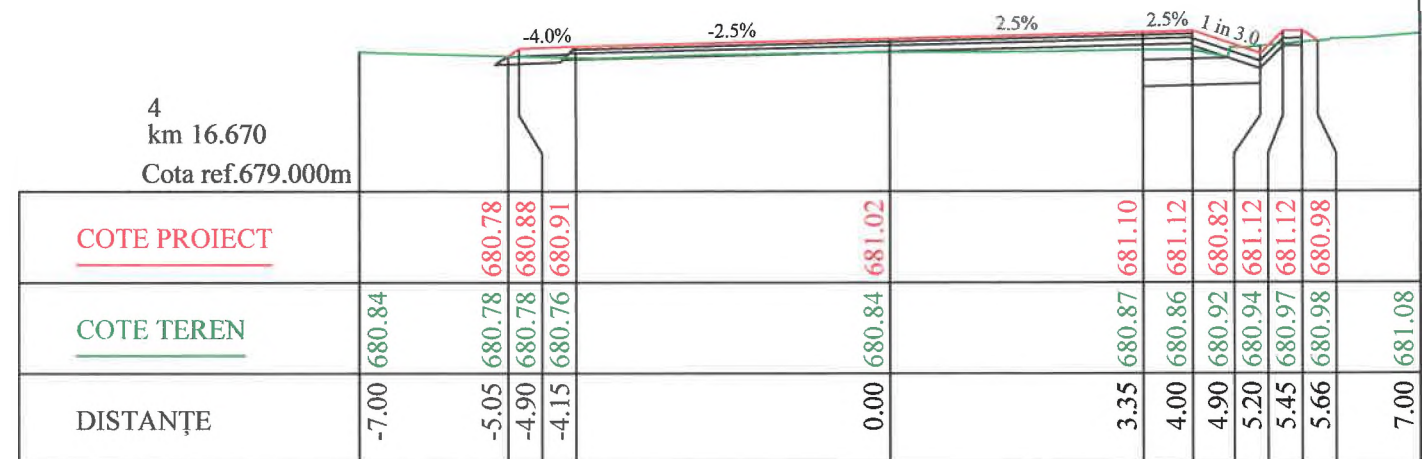
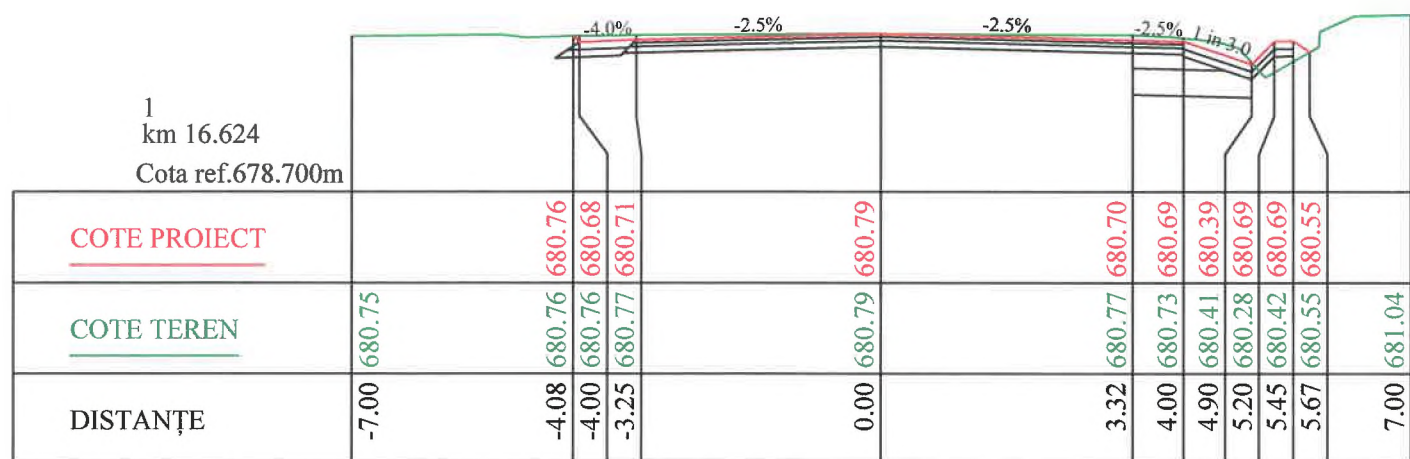
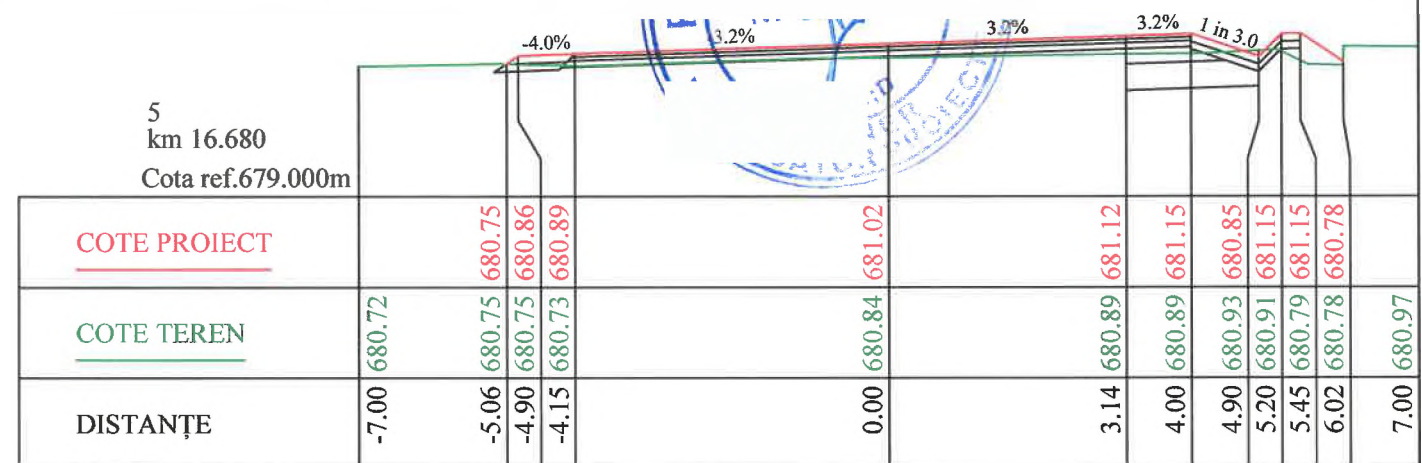
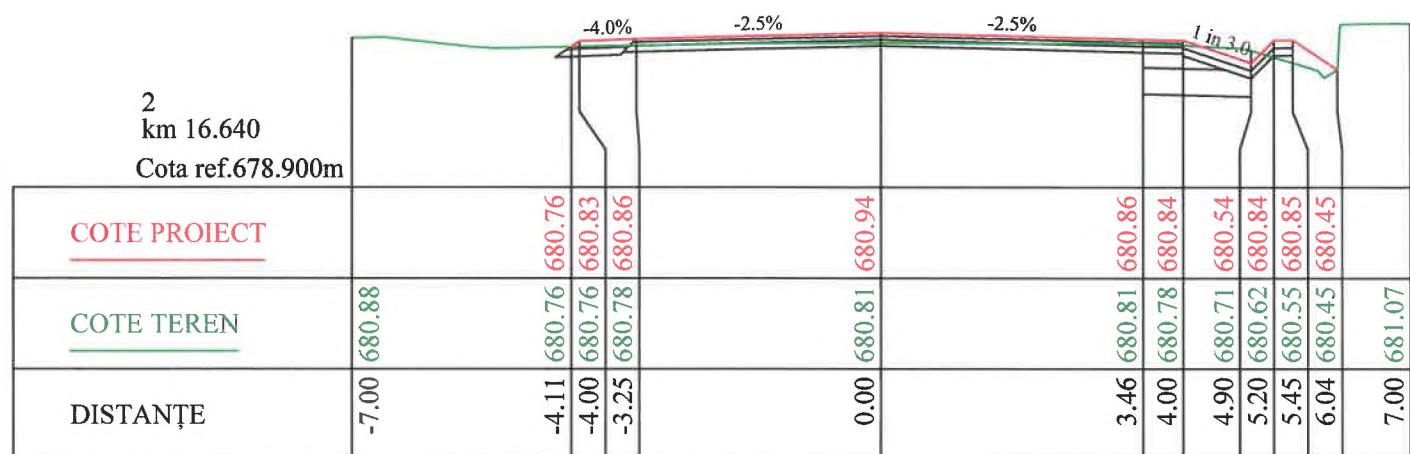
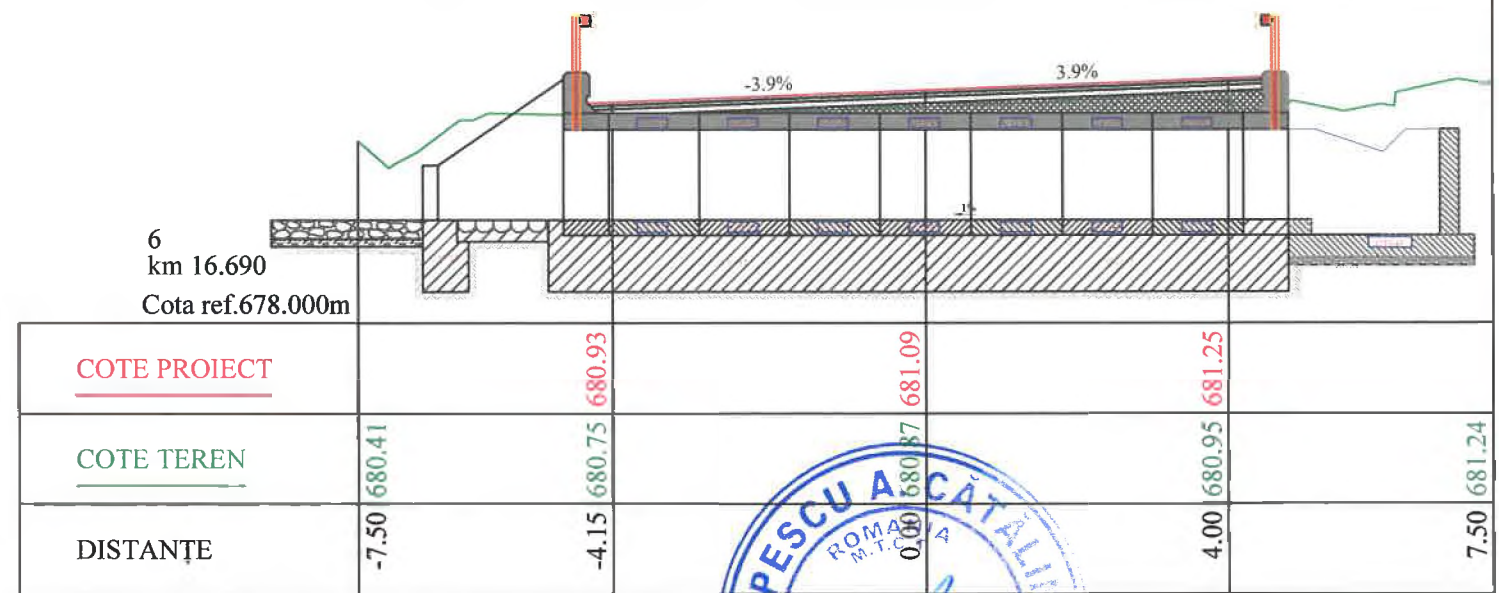
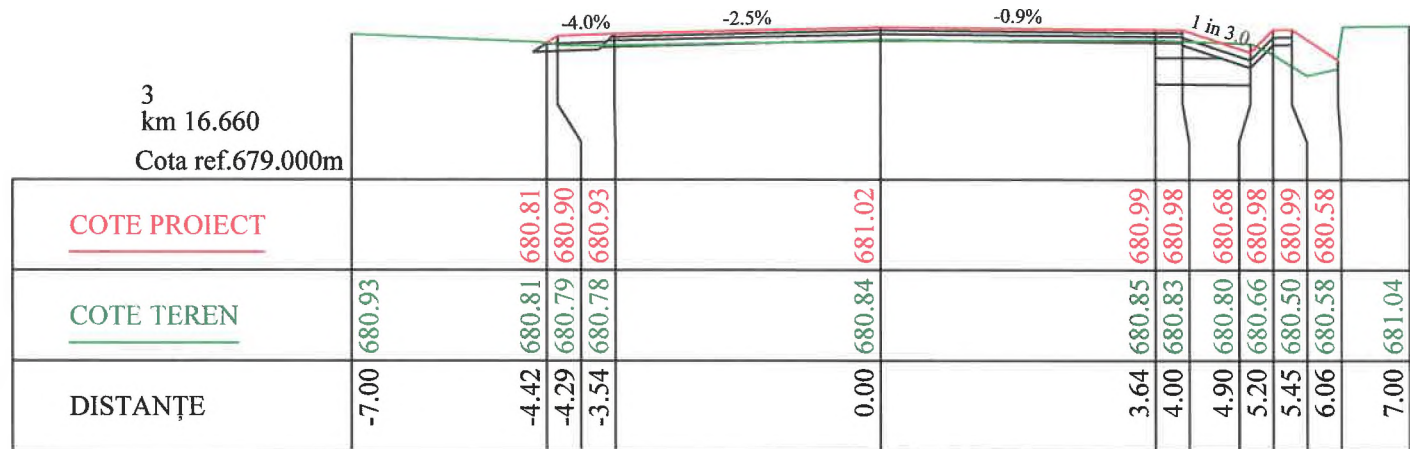


cota ref. 735.200	
DIFERENTE AXA (cm)	+23
COTE PROIECT	737.47
COTE TEREN	737.25
RACORDARI VERTICALE	R=13853.126 L=80.000
ALINIAMENTE SI CURBE	L=120.53 B=310.8763
KM / HM	hm 5
NUMĂR PICHET	516
DISTANTE CUMULATE	23460.0

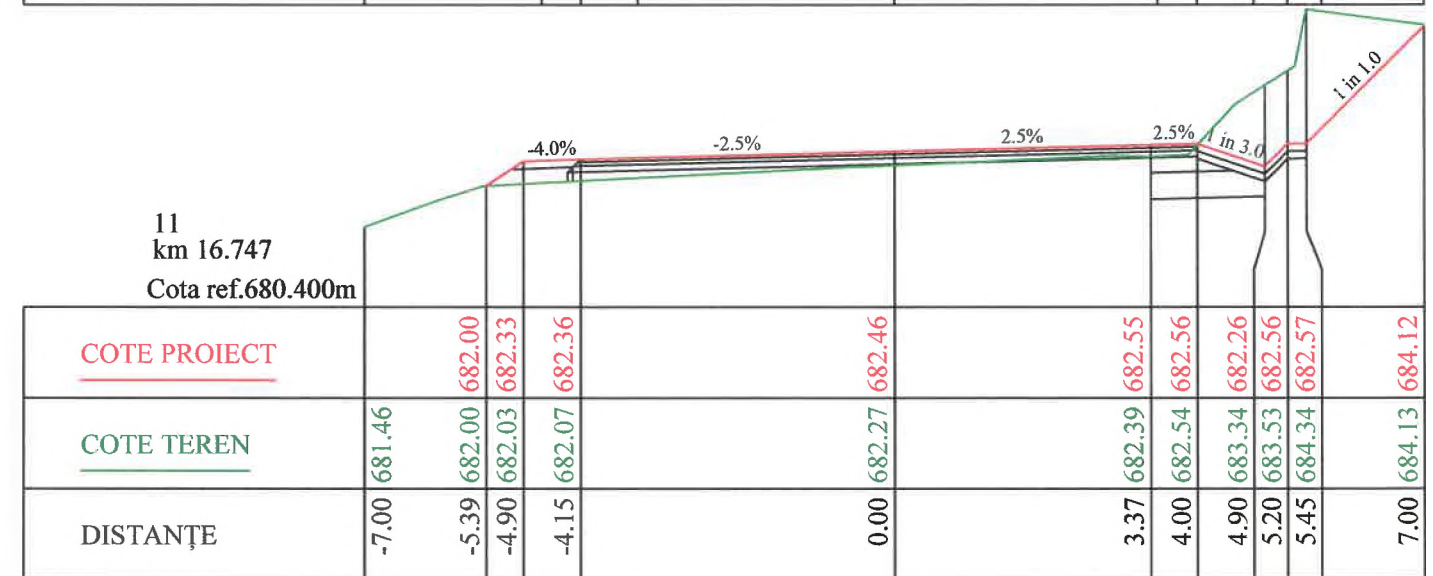
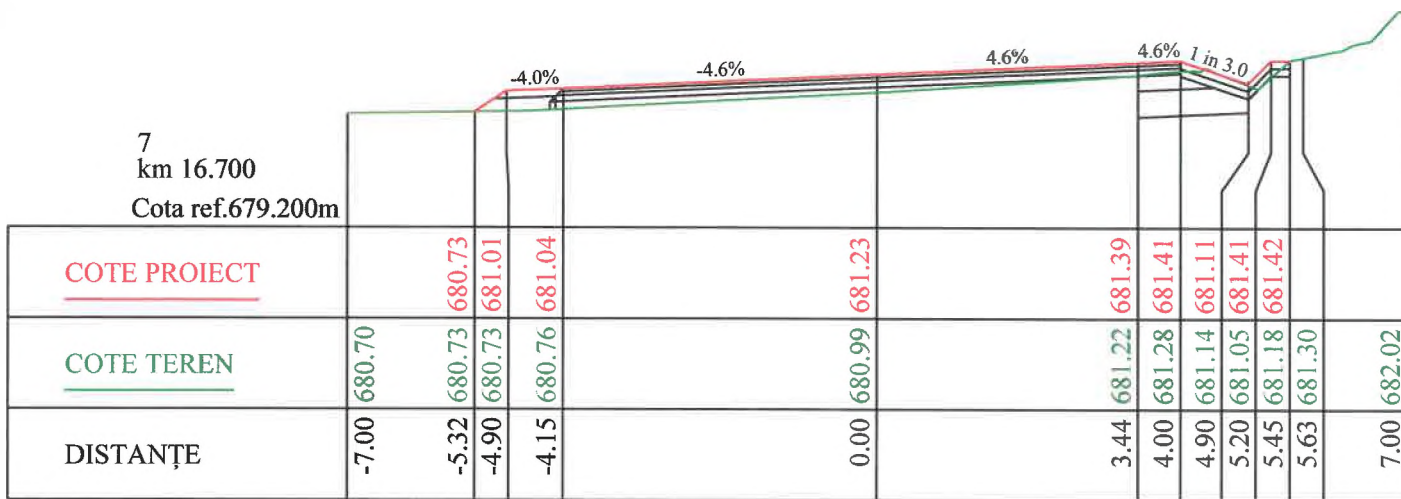
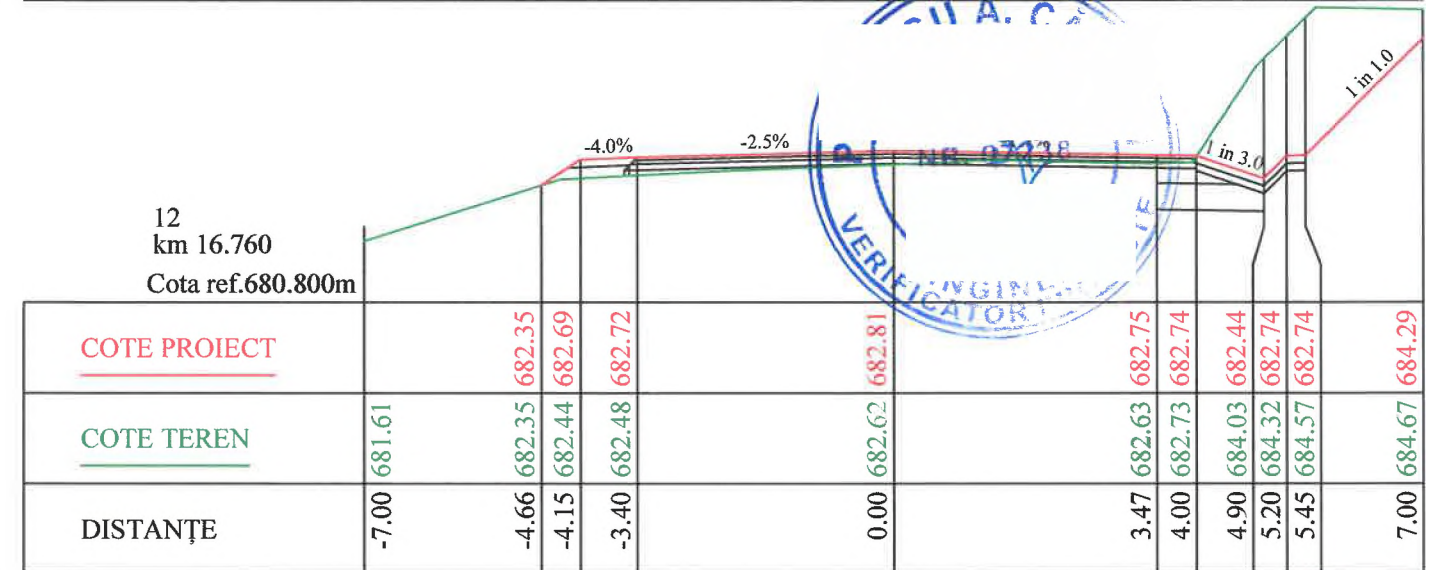
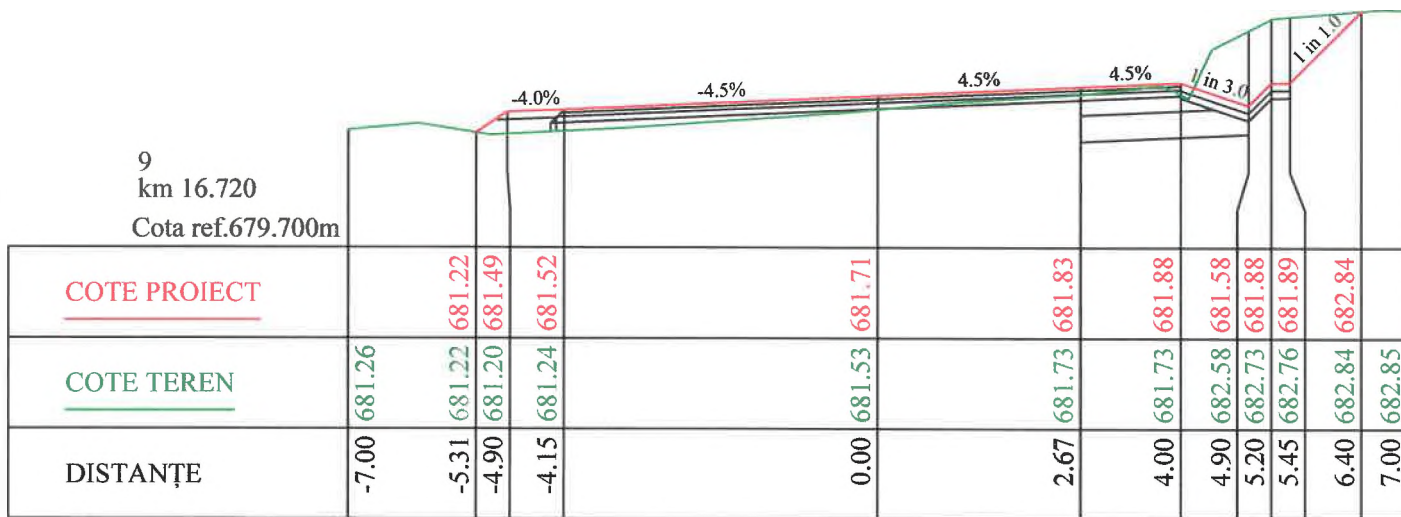
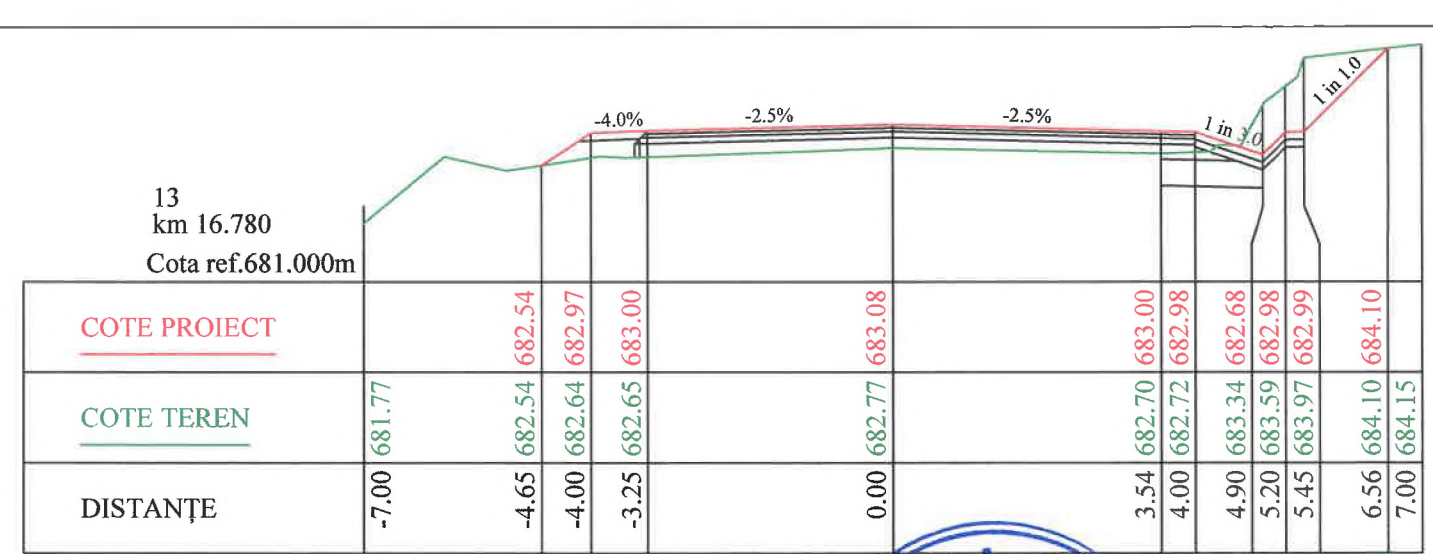
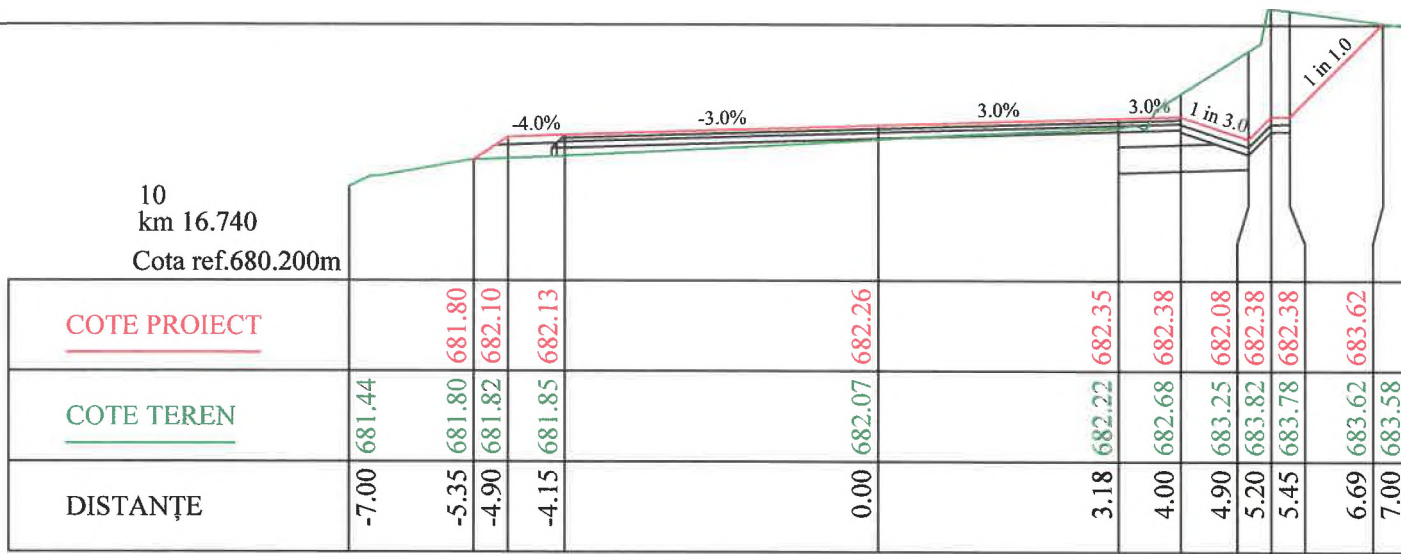
PROFIL LONGITUDINAL DN 66 DE LA 23460.000 LA 23789.004 SCARA : ORIZ 1 :1000 VERT 1 :100



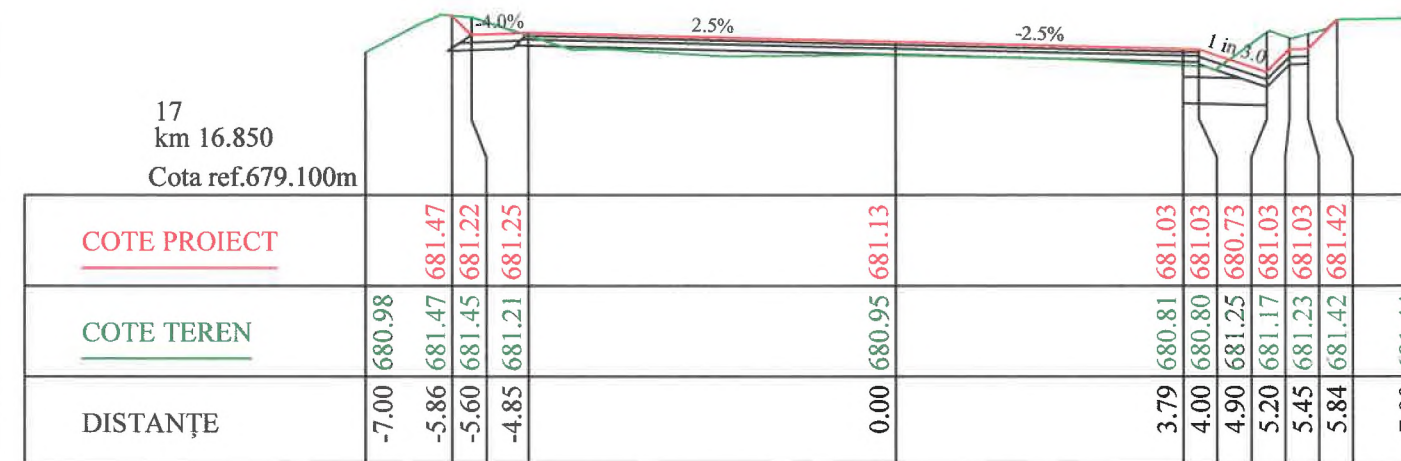
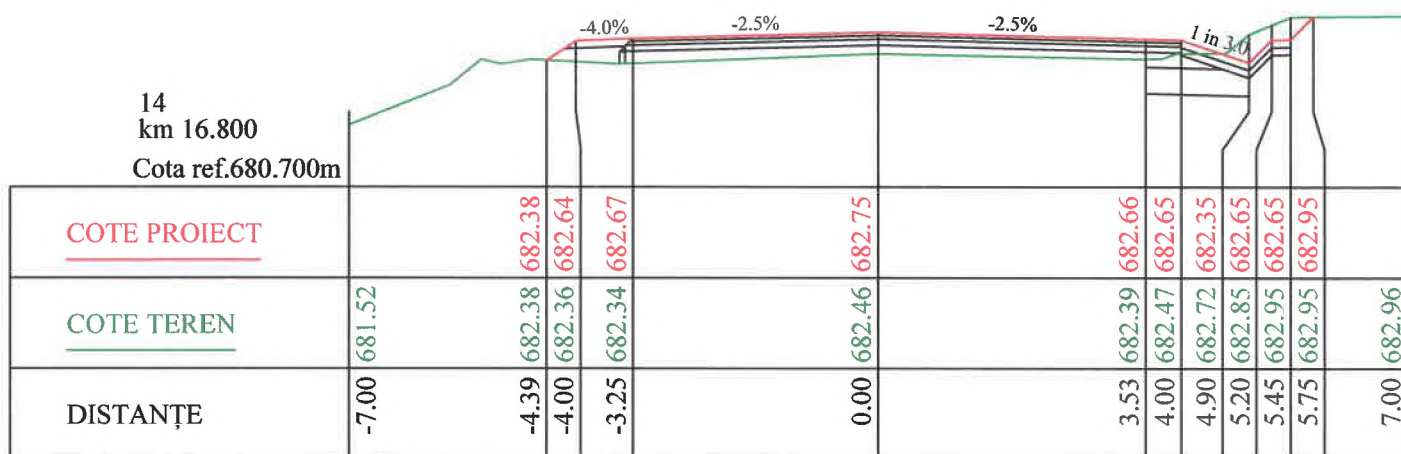
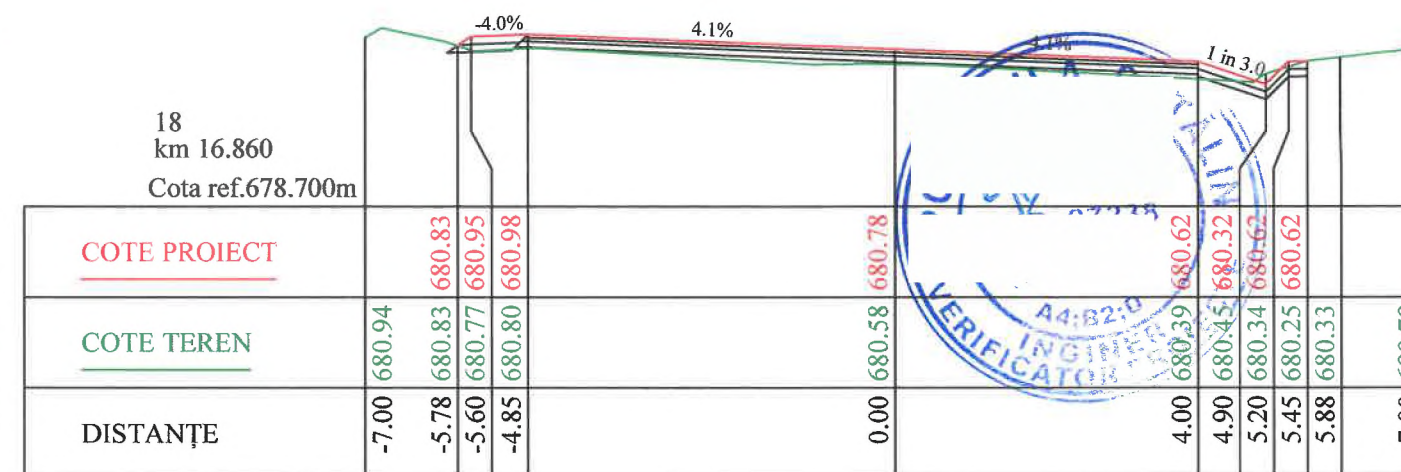
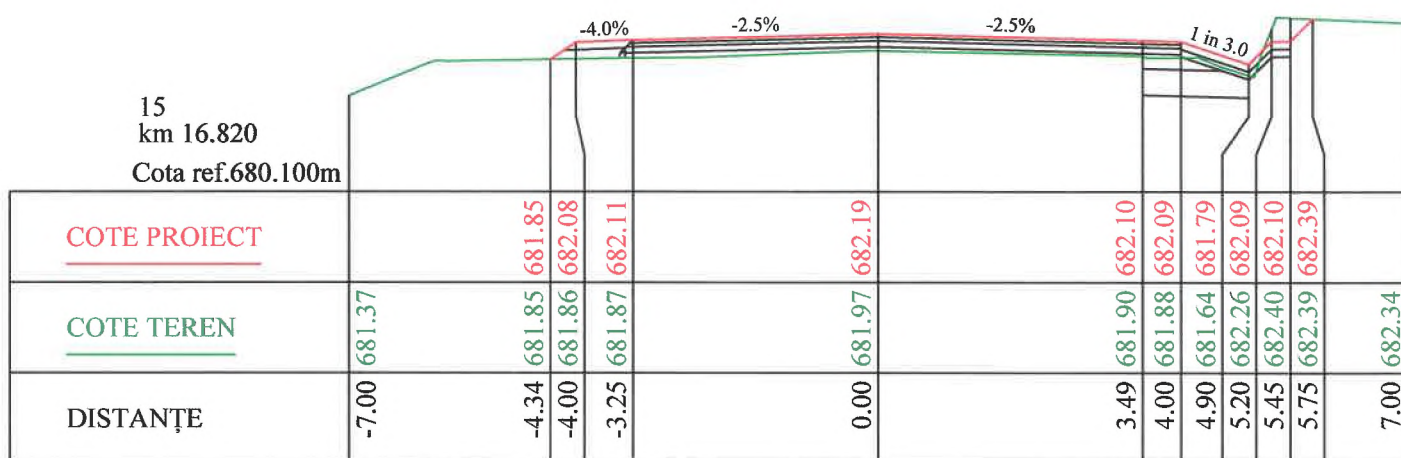
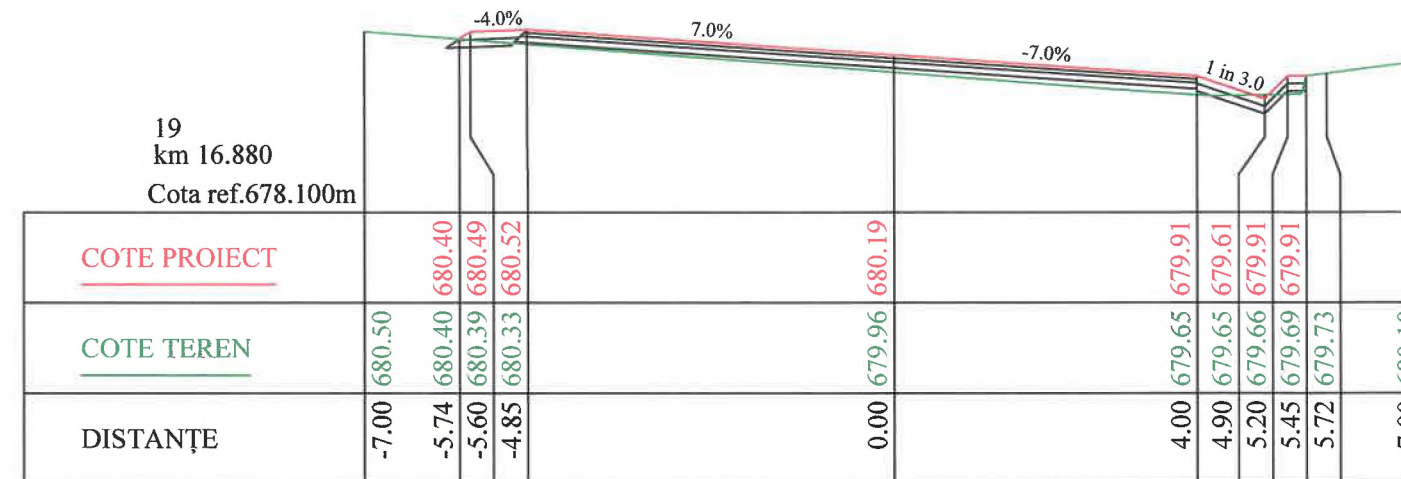
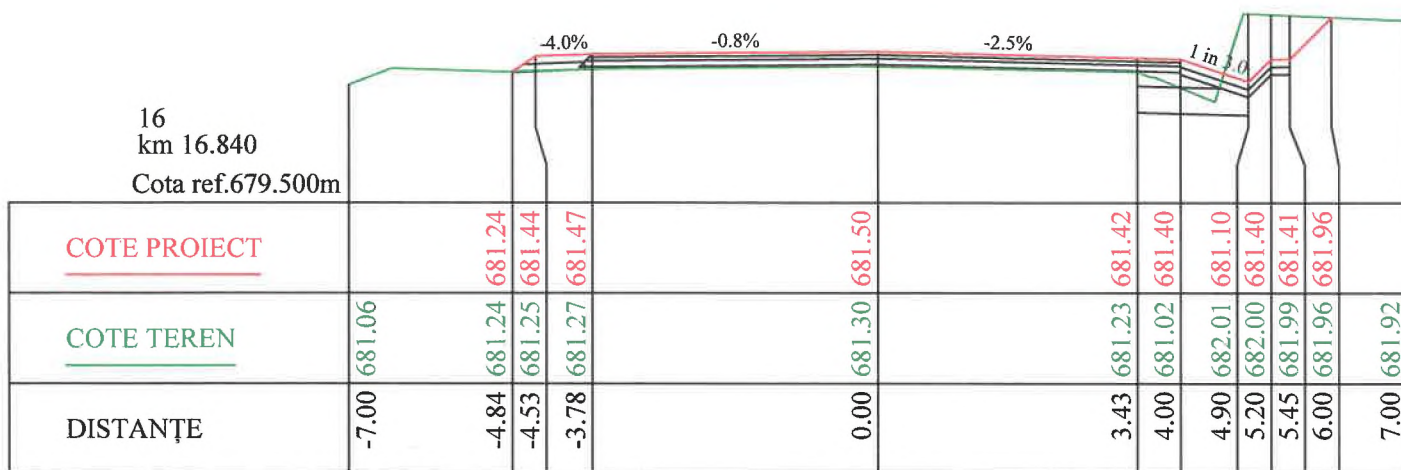
Verificator / expert	Nume	Semnatura	Cerință	Referat / Expertiza Nr. / Data
<b>S.C. ROAD DESIGN S.R.L.</b> Moșnița Nouă, Str. Nucilor, Nr.12 Tel. 0732 703 381, 0733 918 482 J35/2436/2008, RO 24132190 e-mail: office@tmproiect.ro www.tmproiect.ro			<b>Denumire proiect:</b> Consolidare DN 66A Km 16+624 - 23+800	
<b>Beneficiar:</b> C.N.A.I.R. S.A. București - D.R.D.P. Timișoara			Proiect nr. 414/2021	
<b>Șef proiect</b> Proiectat Desenat Verificat			<b>Beneficiar:</b> C.N.A.I.R. S.A. București - D.R.D.P. Timișoara	
Scara 1:1000 1:100			<b>Denumire planșă:</b> Profil longitudinal DN66A - Km 23+460 - Km 23+789	
			Faza P.T. Planșa PL-21	



Verificator / expert	Nume	Semnatura	Cerință	Referat / Expertiza Nr. / Data	Proiect nr.
					414/2021
			<b>Denumire proiect:</b> Consolidare DN 66A Km 16+624 - 23+800		Faza
<b>Șef proiect</b>			<b>Beneficiar:</b> C.N.A.I.R. S.A. București - D.R.D.P. Timișoara		P.T.
<b>Proiectat</b>			<b>Denumire planșă:</b> Prifiluri transversale curente DN 66A		Planșa
<b>Desenat</b>					PT-001
<b>Verificat</b>					
			<b>Scara</b> 1:100		



Verificator / expert	Nume	Semnatura	Cerință	Referat / Expertiza Nr. / Data	
	S.C. ROAD DESIGN S.R.L. Moșnița Nouă, Str. Nucilor, Nr.12 Tel. 0732 703 381, 0733 918 482 J35/2436/2008, RO 24132190 e-mail: office@tmproiect.ro www.tmproiect.ro			Denumire proiect: Consolidare DN 66A Km 16+624 - 23+800	Proiect nr. 414/2021
Șef proiect				Beneficiar: C.N.A.I.R. S.A. București - D.R.D.P. Timișoara	Faza P.T.
Proiectat				Scara 1:100	Denumire planșă: Prifiluri transversale curente DN 66A
Desenat					Planșa PT-002
Verificat					

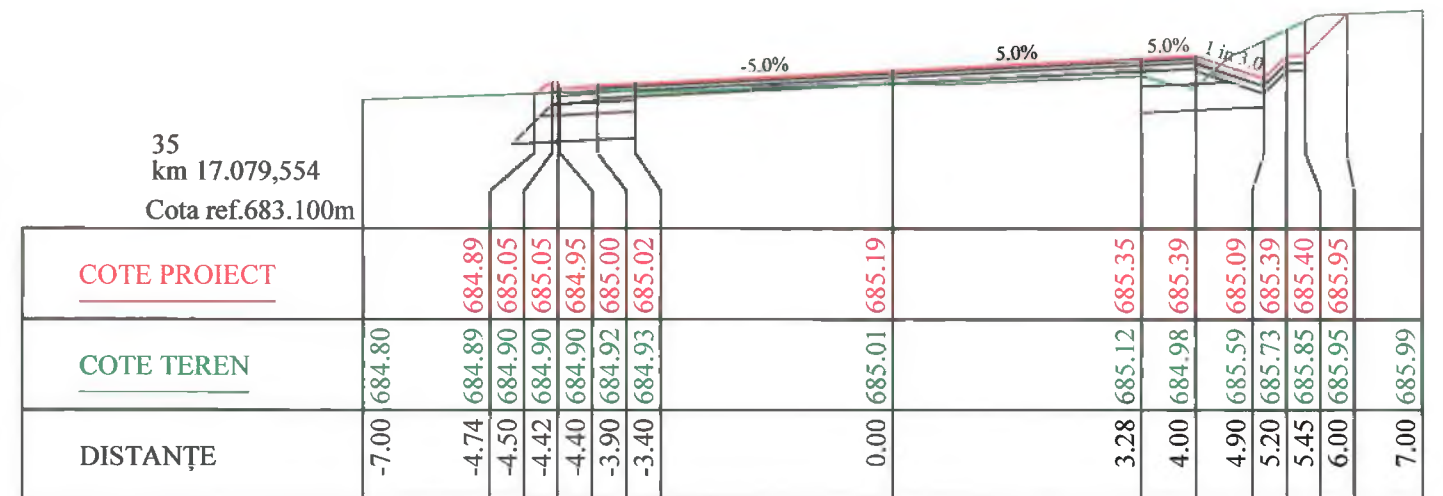
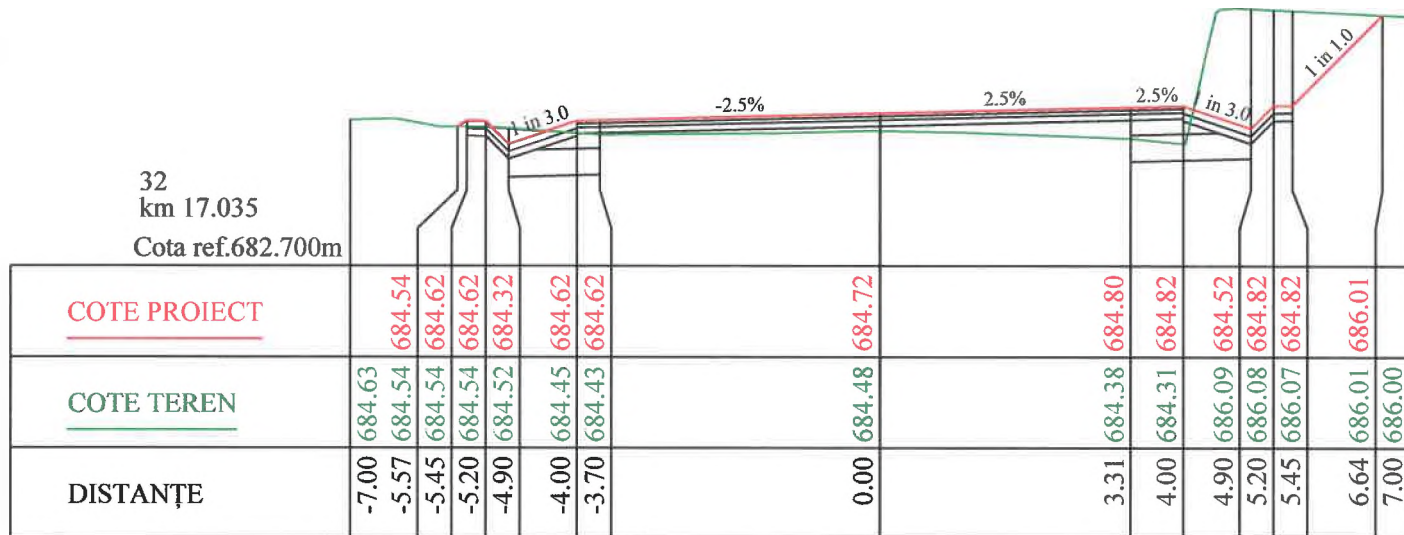
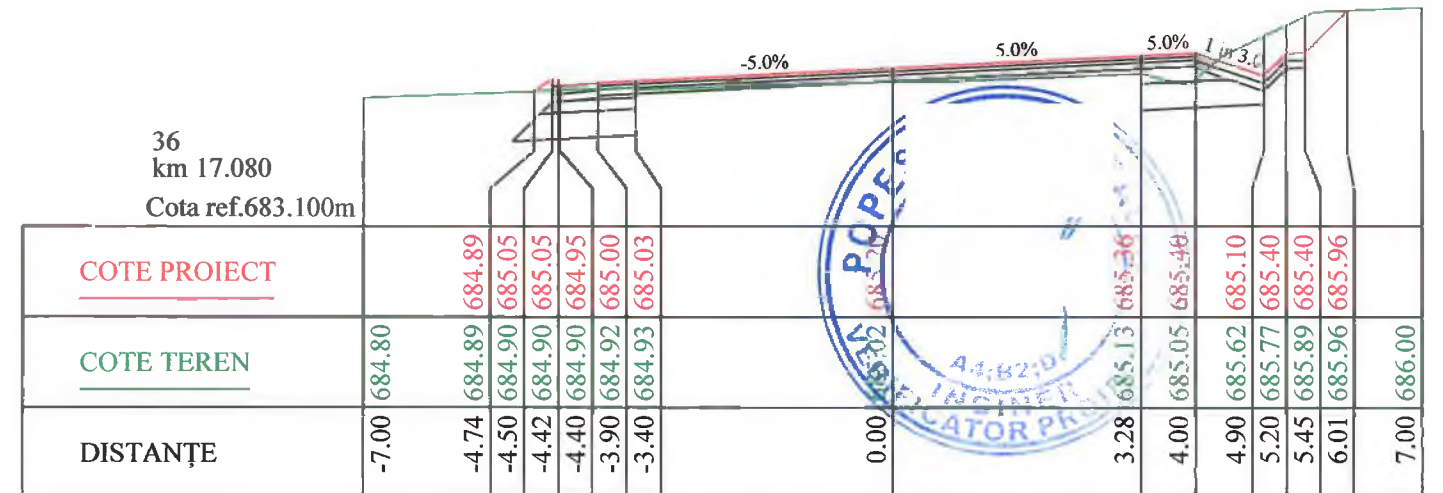
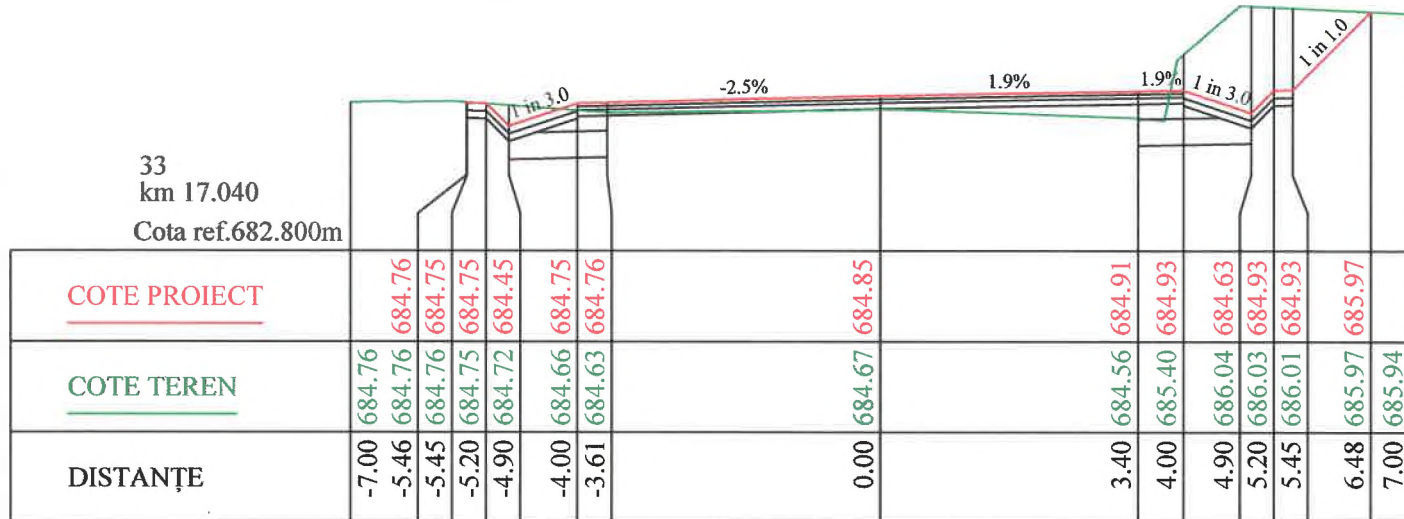
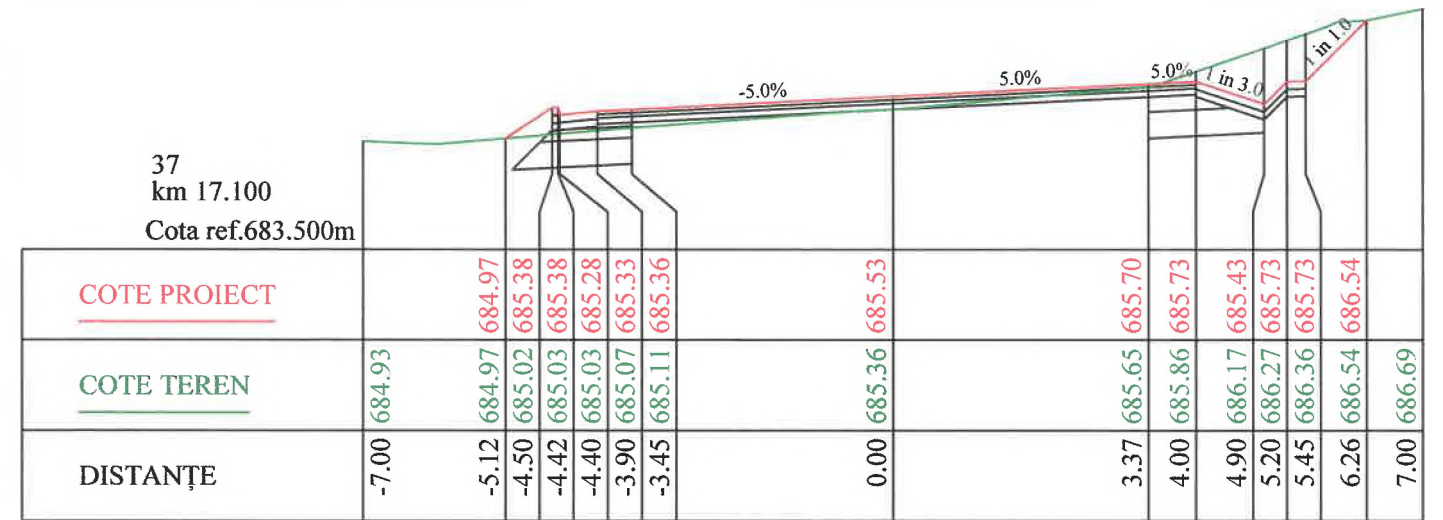
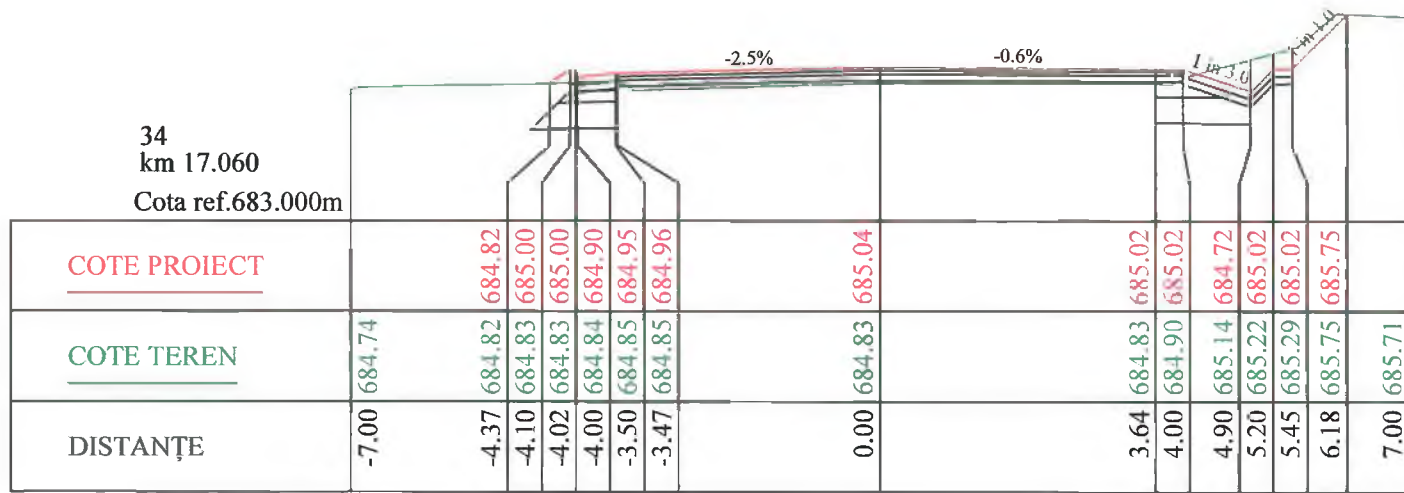


Verificator / expert	Nume	Semnatura	Cerință	Referat / Expertiza Nr. / Data	
	S.C. ROAD DESIGN S.R.L. Moșnița Nouă, Str. Nucilor, Nr.12 Tel. 0732 703 381, 0733 918 482 J35/2436/2008, RO 24132190 e-mail: office@tmproiect.ro www.tmproiect.ro				
Șef proiect			Denumire proiect:	Consolidare DN 66A Km 16+624 - 23+800	Proiect nr. 414/2021
Proiectat			Beneficiar:	C.N.A.I.R. S.A. București - D.R.D.P. Timișoara	Faza P.T.
Desenat			Scara	1:100	Denumire planșă: Prifiluri transversale curente DN 66A
Verificat					Planșa PT-003





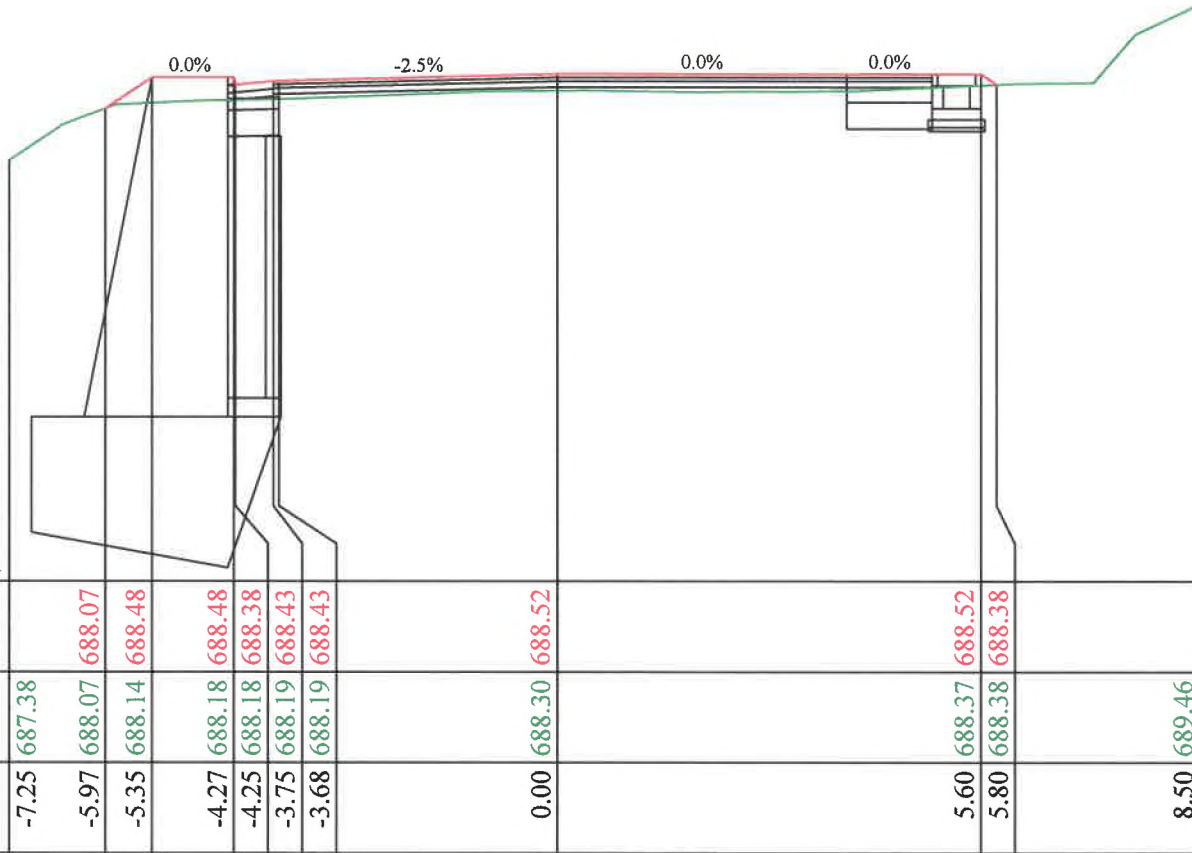




Verificator / expert	Nume	Semnatura	Cerință	Referat / Expertiza Nr. / Data	
	S.C. ROAD DESIGN S.R.L. Moșnița Nouă, Str. Nucilor, Nr.12 Tel. 0732 703 381, 0733 918 482 J35/2436/2008, RO 24132190 e-mail: office@tmproiect.ro www.tmproiect.ro			Denumire proiect: Consolidare DN 66A Km 16+624 - 23+800	Proiect nr. 414/2021
Șef proiect				Beneficiar: C.N.A.I.R. S.A. București - D.R.D.P. Timișoara	Faza P.T.
Proiectat				Denumire planșă: Prifiluri transversale curente DN 66A	Planșa PT-006
Desenat					
Verificat					

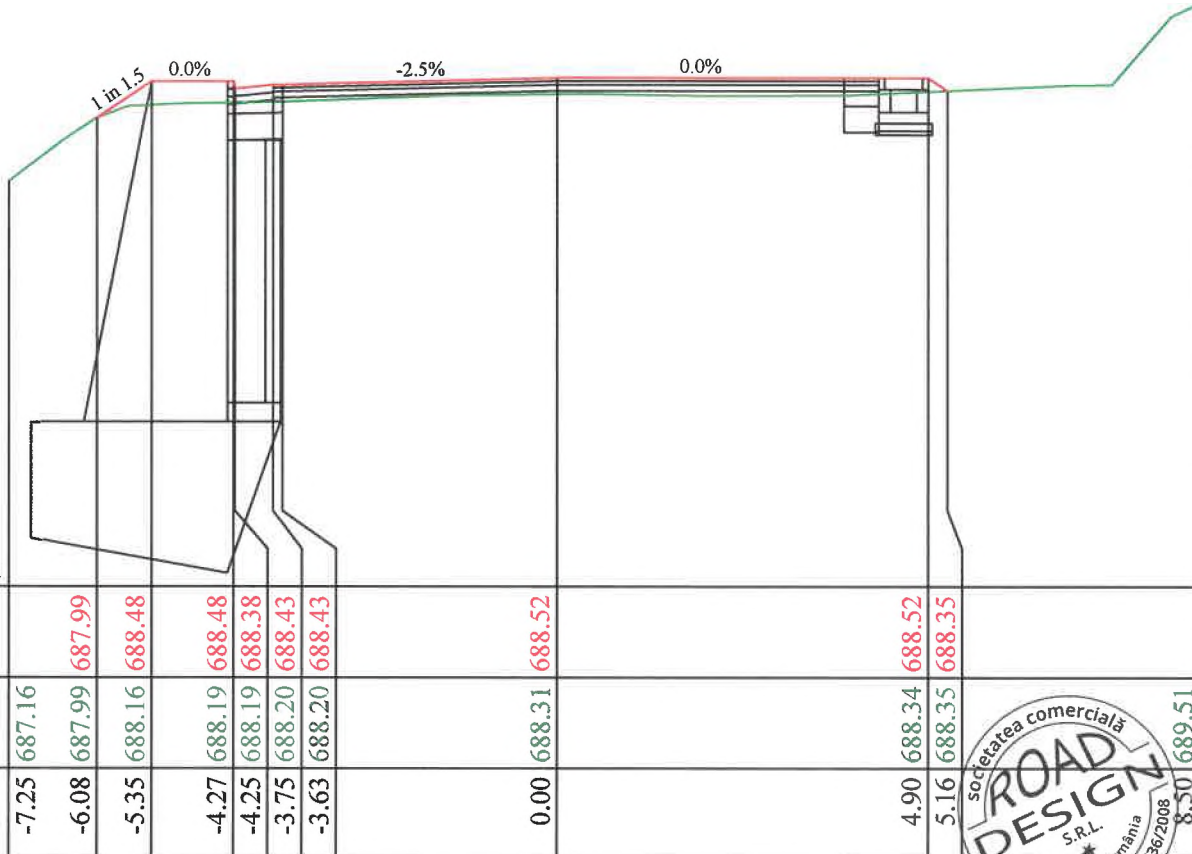


45  
km 17.192,320  
Cota ref.681.800m



<u>COTE PROIECT</u>			688.07	688.48	688.48	688.38	688.43	688.43			688.52		688.52	688.38	
<u>COTE TEREN</u>	687.38	688.07	688.14	688.18	688.18	688.19	688.19			688.30		688.37	688.38		689.46
DISTANȚE	-7.25	-5.97	-5.35	-4.27	-4.25	-3.75	-3.68			0.00		5.60	5.80		8.50








44  
km 17.190  
Cota ref.681.800m



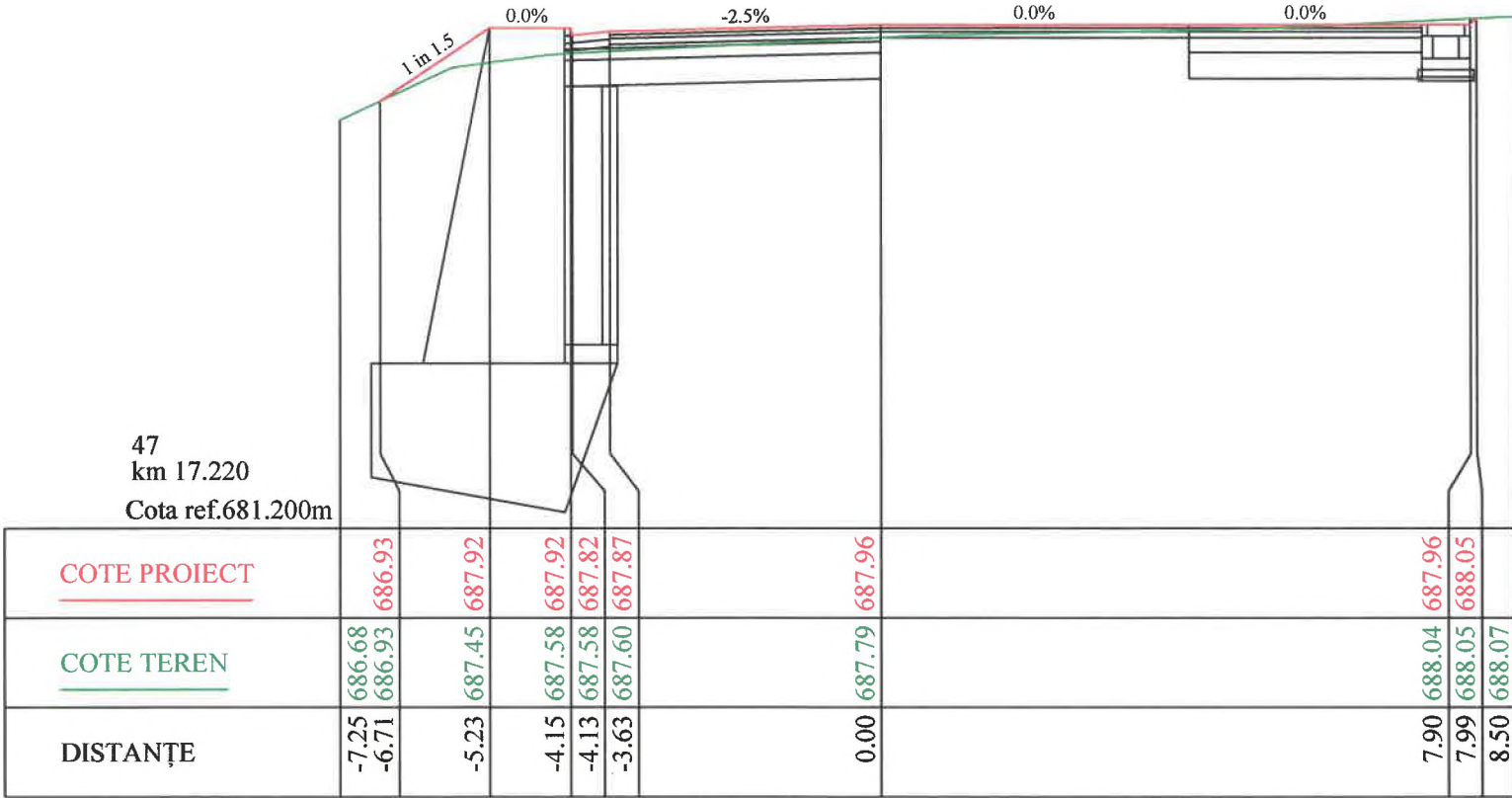
<u>COTE PROIECT</u>			687.99	688.48	688.48	688.38	688.43	688.43			688.52		688.52	688.35	
<u>COTE TEREN</u>	687.16	687.99	688.16	688.19	688.19	688.20	688.20			688.31		688.34	688.35		689.51
DISTANȚE	-7.25	-6.08	-5.35	-4.27	-4.25	-3.75	-3.63			0.00		4.90	5.16		8.50



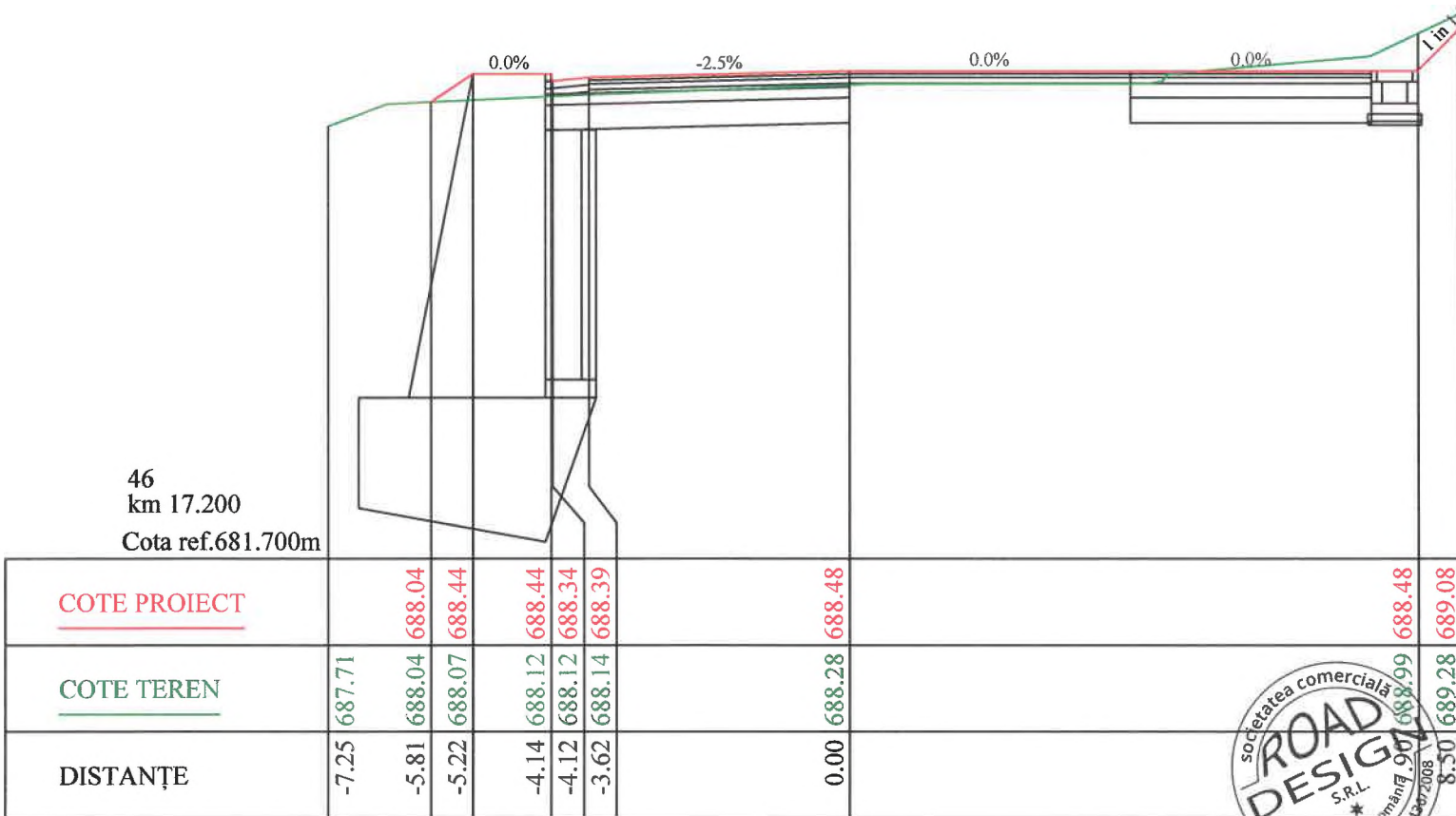


Verificator / expert	Nume	Semnatura	Cerință	Referat / Expertiza Nr. / Data	
 <b>TMPROIECT</b>	S.C. ROAD DESIGN S.R.L. Moșnița Nouă, Str. Nucilor, Nr. 12 Tel. 0732 703 381, 0733 918 482 J35/2436/2008, RO 24132190 e-mail: office@tmproiect.ro www.tmproiect.ro	     	<b>Denumire proiect:</b>	Consolidare DN 66A Km 16+624 - 23+800	
			<b>Beneficiar:</b>	C.N.A.I.R. S.A. București - D.R.D.P. Timișoara	
			<b>Șef proiect</b>		<b>Proiect nr.</b> 414/2021
			<b>Proiectat</b>		<b>Faza</b> P.T.
<b>Desenat</b>		<b>Scara</b> 1:100	<b>Denumire planșă:</b> Prifiluri transversale curente DN 66A	<b>Planșa</b> PT-008	
<b>Verificat</b>					





47  
km 17.220  
Cota ref.681.200m



46  
km 17.200  
Cota ref.681.700m












Verificator / expert	Nume	Semnatura	Cerință	Referat / Expertiza Nr. / Data
	S.C. ROAD DESIGN S.R.L. Moșnița Nouă, Str. Nucilor, Nr.12 Tel. 0732 703 381, 0733 918 482 J35/2436/2008, RO 24132190 e-mail: office@tmproiect.ro www.tmproiect.ro		<b>Denumire proiect:</b> Consolidare DN 66A Km 16+624 - 23+800	
	  		<b>Beneficiar:</b> C.N.A.I.R. S.A. București - D.R.D.P. Timișoara	
	Șef proiect			Scara 1:100
Proiectat			<b>Denumire planșă:</b> Prifiluri transversale curente DN 66A	
Desenat				
Verificat				







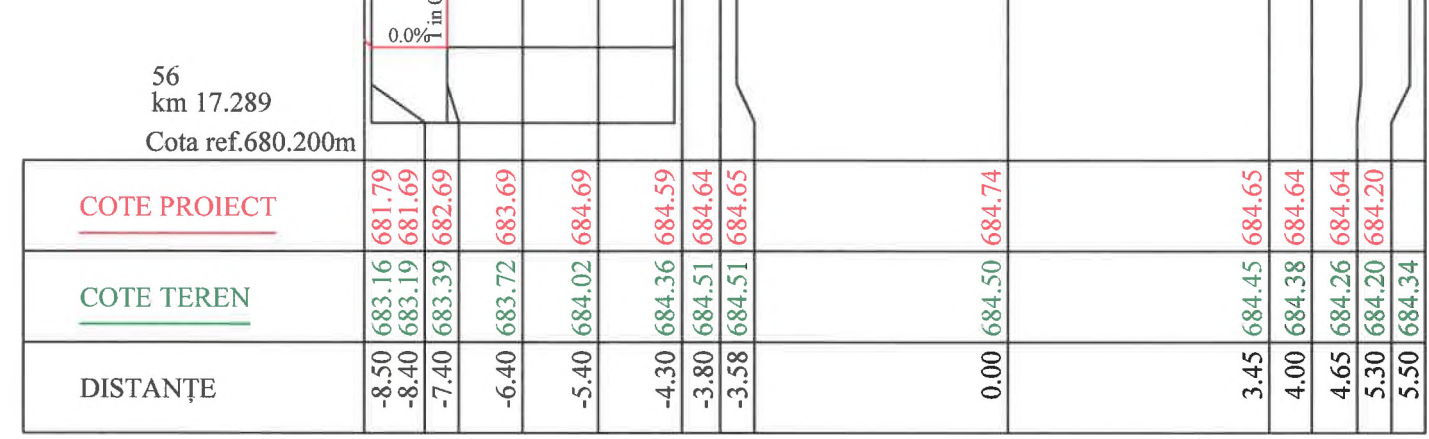
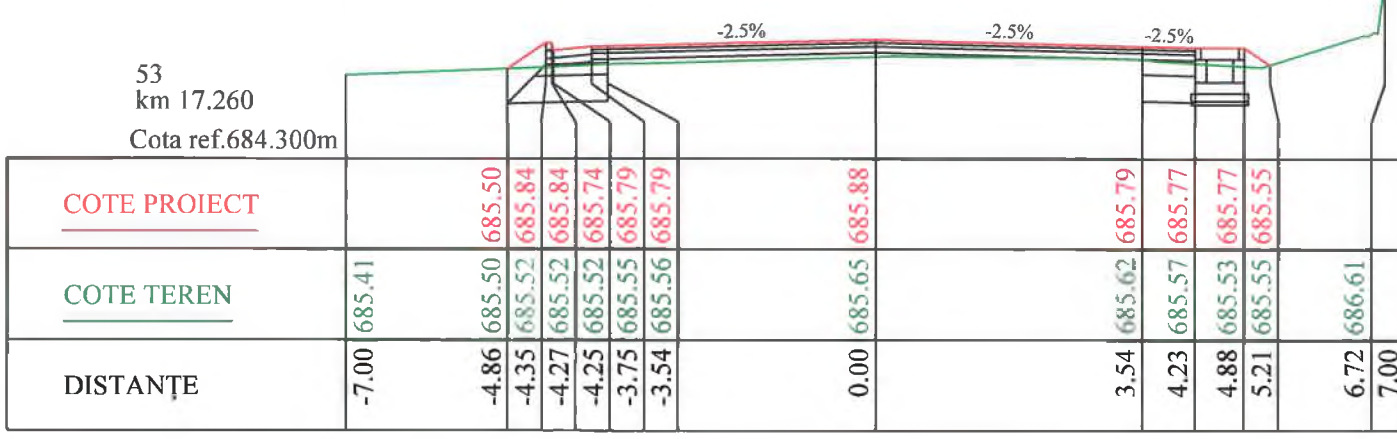
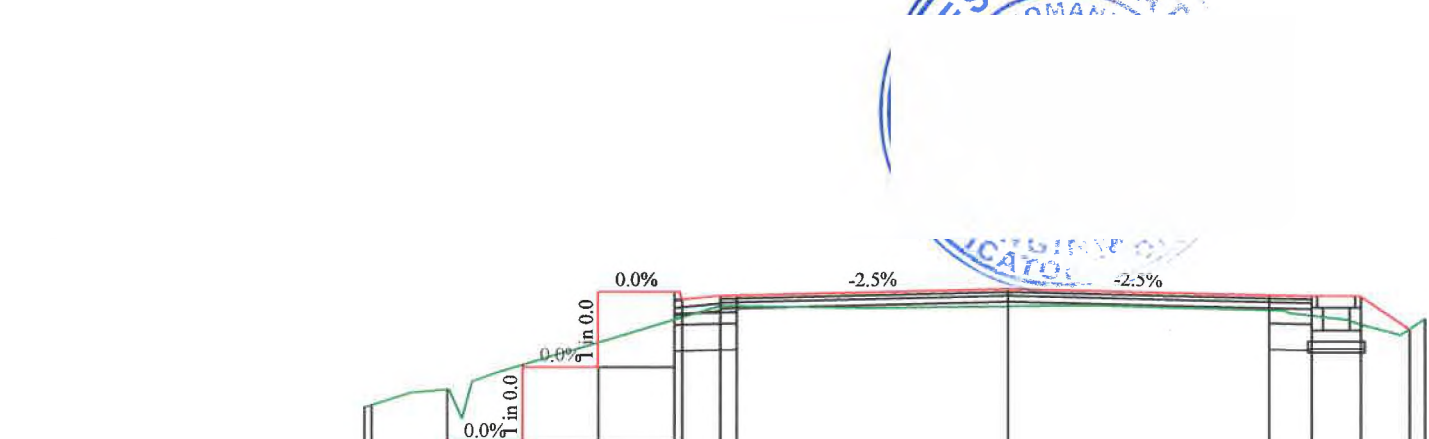
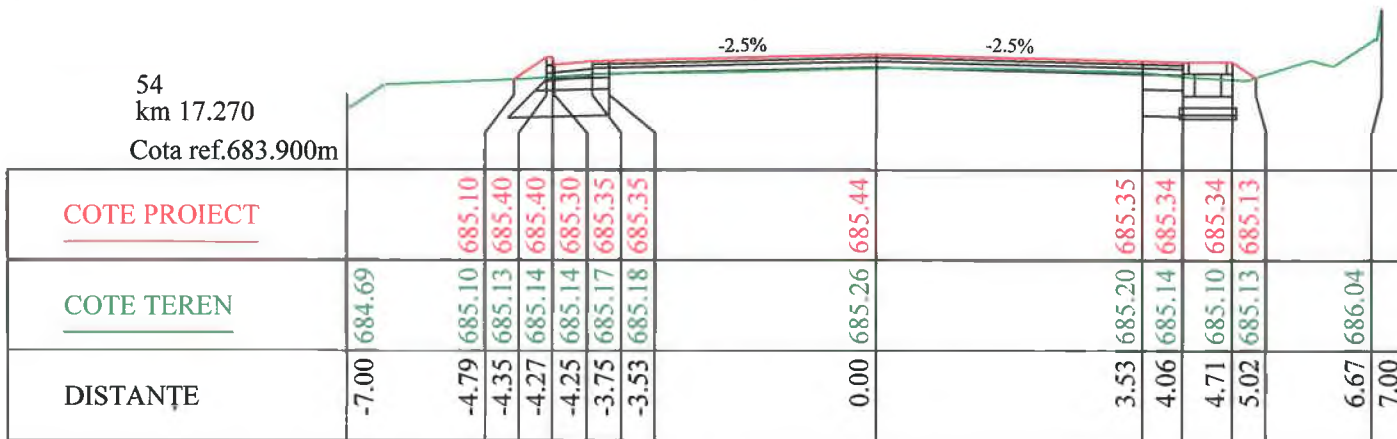
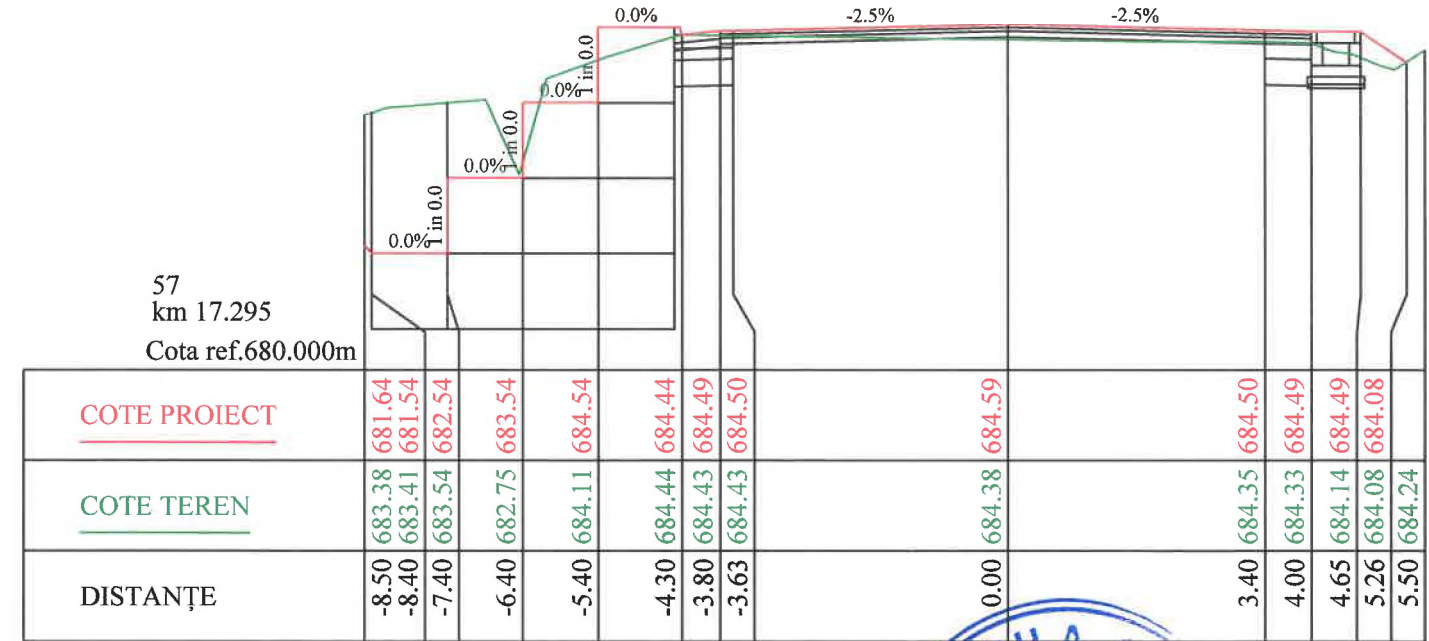
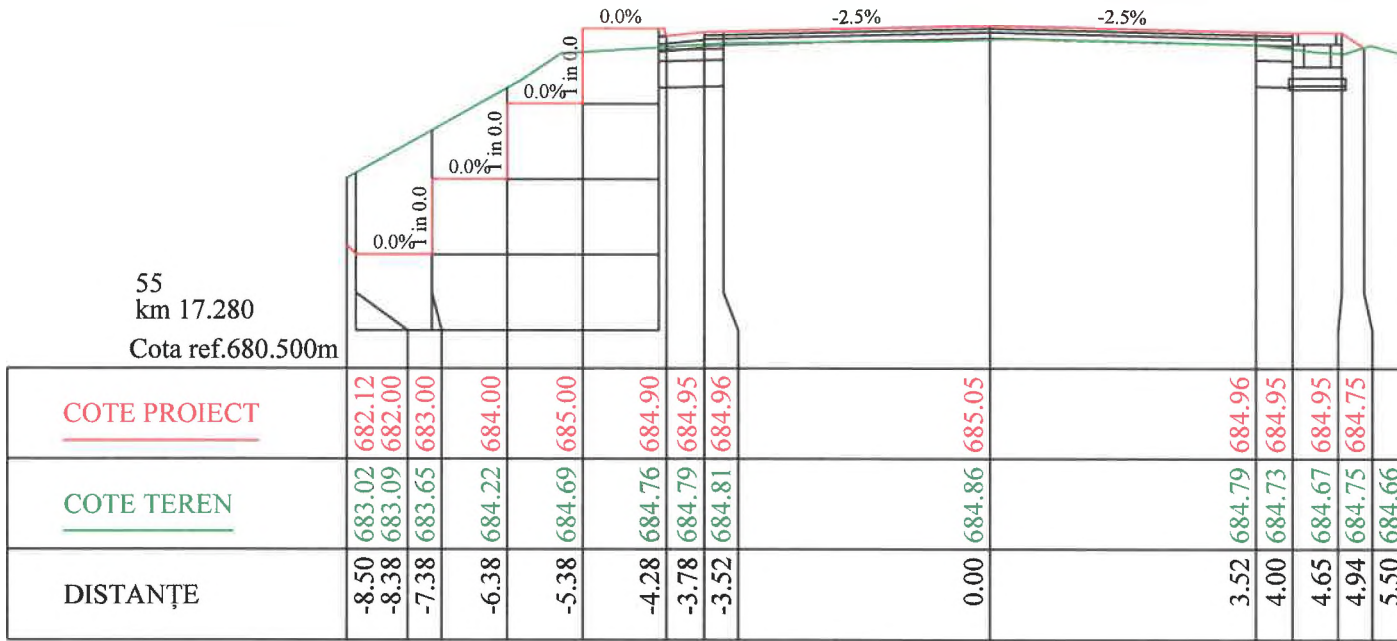


Verificator / expert	Nume	Semnatura	Cerință	Referat / Expertiza Nr. / Data	
	S.C. ROAD DESIGN S.R.L. Moșnița Nouă, Str. Nucilor, Nr.12 Tel. 0732 703 381, 0733 918 482 J35/2436/2008, RO 24132190 e-mail: office@tmproiect.ro www.tmproiect.ro		     	<b>Denumire proiect:</b> Consolidare DN 66A Km 16+624 - 23+800	Proiect nr. 414/2021
	<b>Beneficiar:</b> C.N.A.I.R. S.A. București - D.R.D.P. Timișoara			Faza P.T.	
	<b>Șef proiect</b>	<b>Scara</b> 1:100		<b>Denumire planșă:</b> Prifiluri transversale curente DN 66A	Planșa PT-010
Proiectat					
Desenat					
Verificat					






Verificator / expert	Nume	Semnatura	Cerință	Referat / Expertiza Nr. / Data	
	S.C. ROAD DESIGN S.R.L. Moșnița Nouă, Str. Nucilor, Nr.12 Tel. 0732 703 381, 0733 918 482 J35/2436/2008, RO 24132190 e-mail: office@tmproiect.ro www.tmproiect.ro		<b>Denumire proiect:</b> Consolidare DN 66A Km 16+624 - 23+800		
			<b>Beneficiar:</b> C.N.A.I.R. S.A. București - D.R.D.P. Timișoara		
Șef proiect			Scara 1:100	<b>Proiect nr.</b> 414/2021	
Proiectat				<b>Denumire planșă:</b> Priluri transversale curente DN 66A	<b>Faza</b> P.T.
Desenat					<b>Planșa</b> PT-011
Verificat					




Verificator / expert	Nume	Semnatura	Cerință	Referat / Expertiza Nr. / Data	
<p>S.C. ROAD DESIGN S.R.L. Moșnița Nouă, Str. Nucilor, Nr.12 Tel. 0732 703 381, 0733 918 482 J35/2436/2008, RO 24132190 e-mail: office@tmproiect.ro www.tmproiect.ro</p>			Denumire proiect: Consolidare DN 66A Km 16+624 - 23+800		Proiect nr. 414/2021
Beneficiar: C.N.A.I.R. S.A. București - D.R.D.P. Timișoara			Denumire planșă: Prifiluri transversale curente DN 66A		Faza P.T. Planșa PT-012
Șef proiect Proiectat Desenat Verificat			Scara 1:100		

60  
km 17.339.786  
Cota ref.682.100m



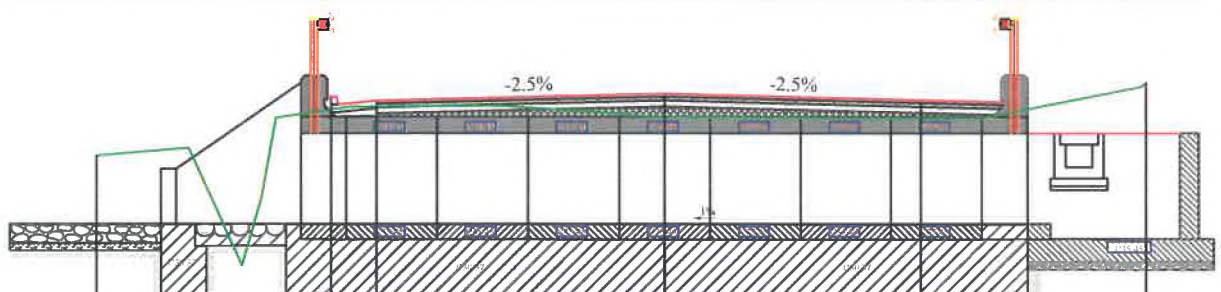
<u>COTE PROIECT</u>		683.97	684.15	684.15	684.05	684.10					
<u>COTE TEREN</u>	684.07	683.97	683.96	683.96	683.96	684.00	684.05	684.20			
DISTANȚE	-7.00	-4.67	-4.40	-4.32	-4.30	-3.80	0.00	4.00	4.65	4.90	7.00

59  
km 17.320  
Cota ref.682.100m



<u>COTE PROIECT</u>		684.02	684.14	684.14	684.04	684.09	684.19						
<u>COTE TEREN</u>	684.01	684.02	684.03	684.03	684.03	684.04	684.07	684.19					
DISTANȚE	-7.00	-4.58	-4.40	-4.32	-4.30	-3.80	-3.69	0.00	3.31	4.00	4.65	4.69	7.00

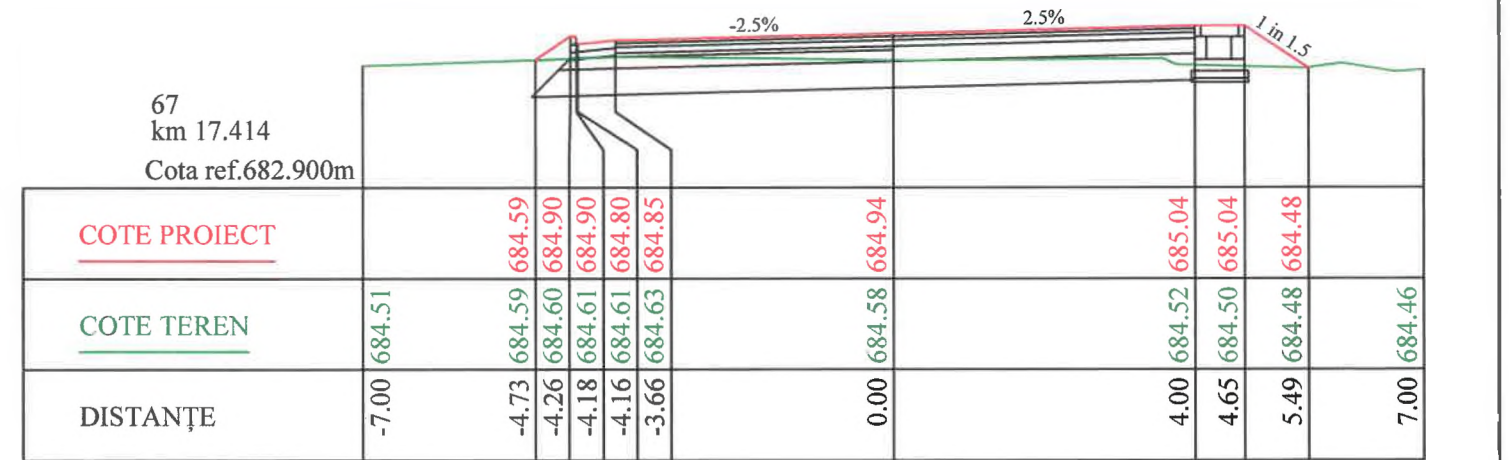

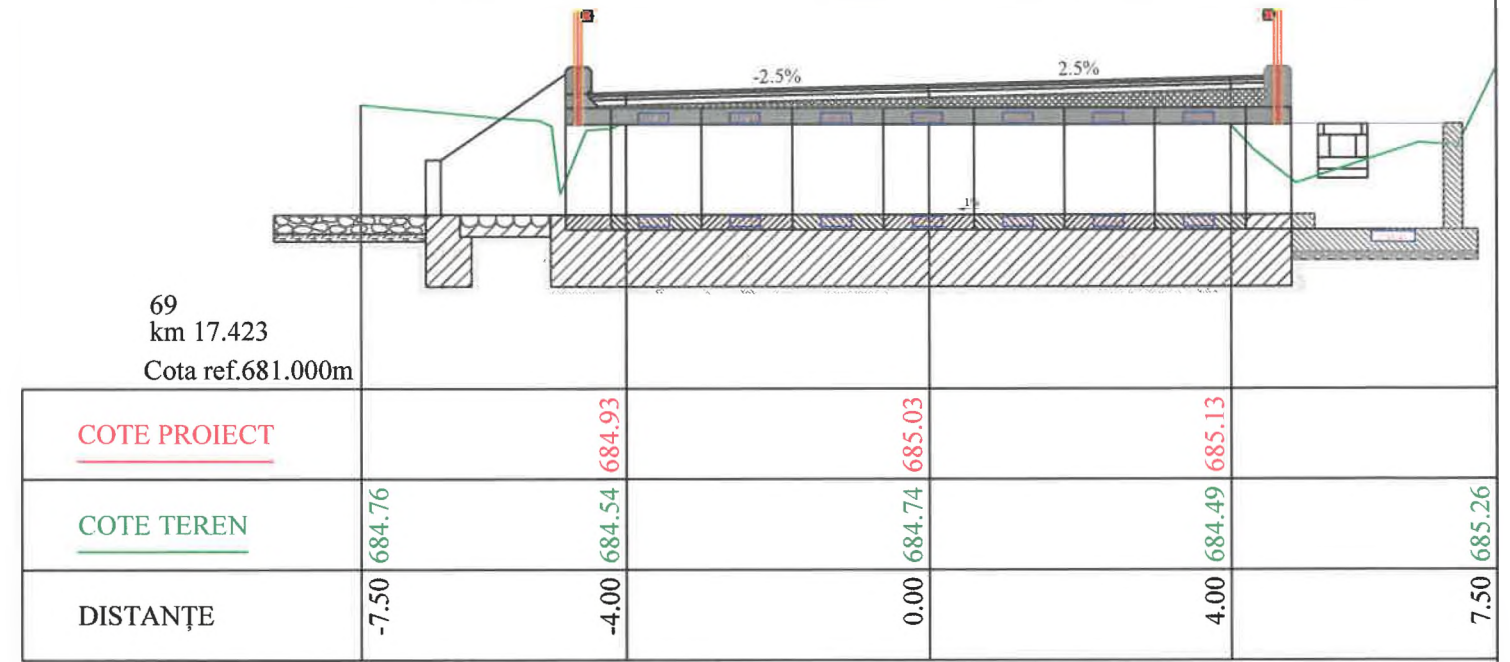
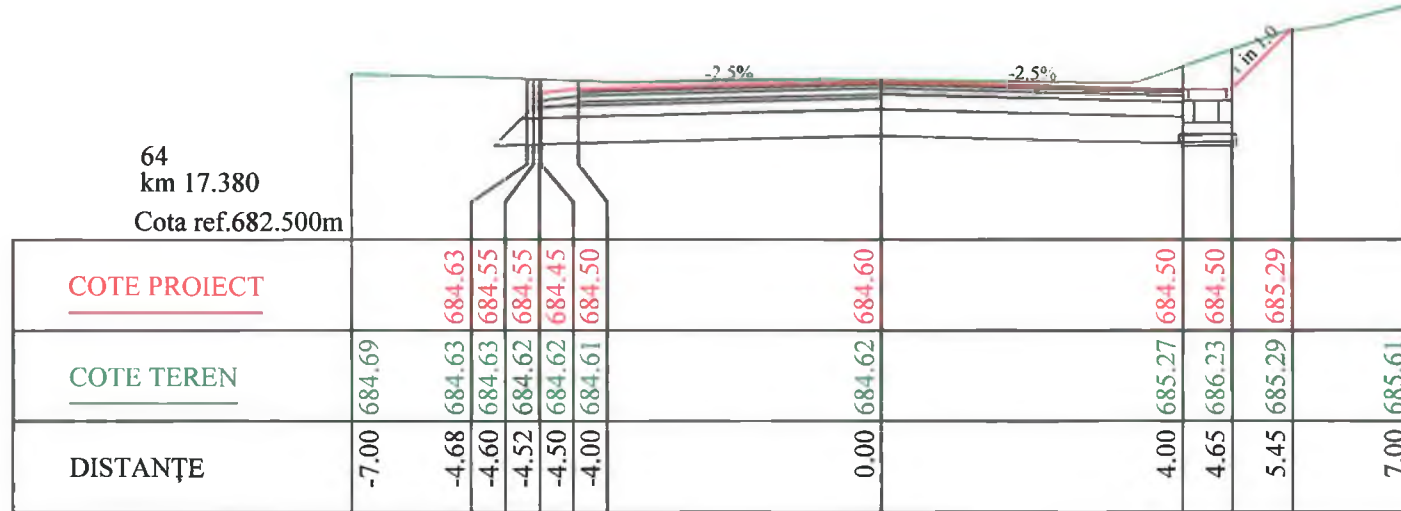
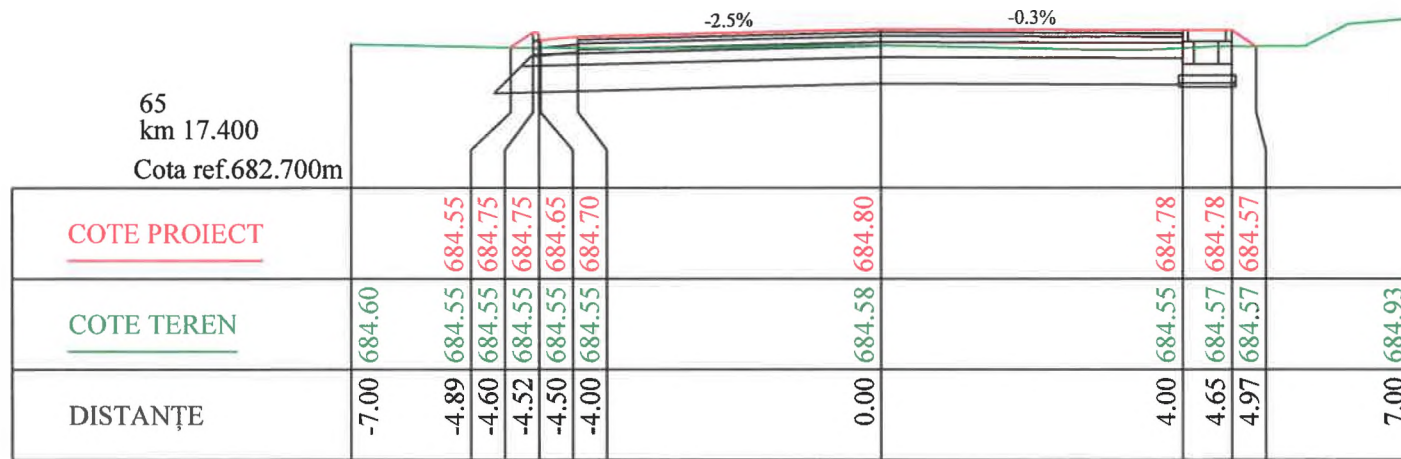
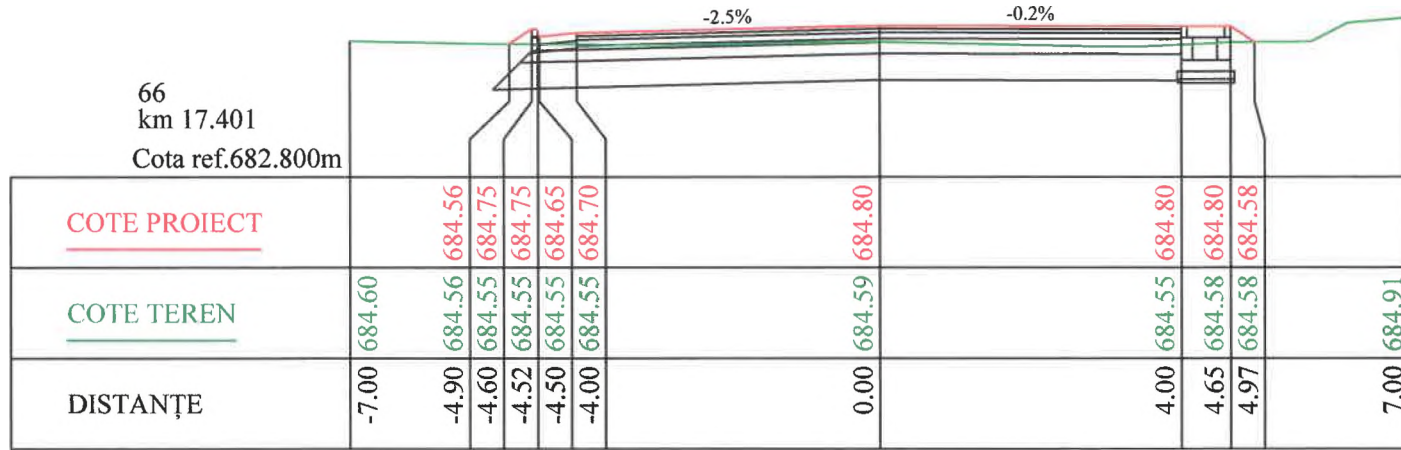
58  
km 17.300  
Cota ref.680.400m



<u>COTE PROIECT</u>		684.42	684.37		684.47	684.38		
<u>COTE TEREN</u>	683.65	684.26	684.30	684.16	684.16	684.14	684.61	
DISTANȚE	-7.50	-4.40	-3.80	0.00	3.40	6.36	7.50	

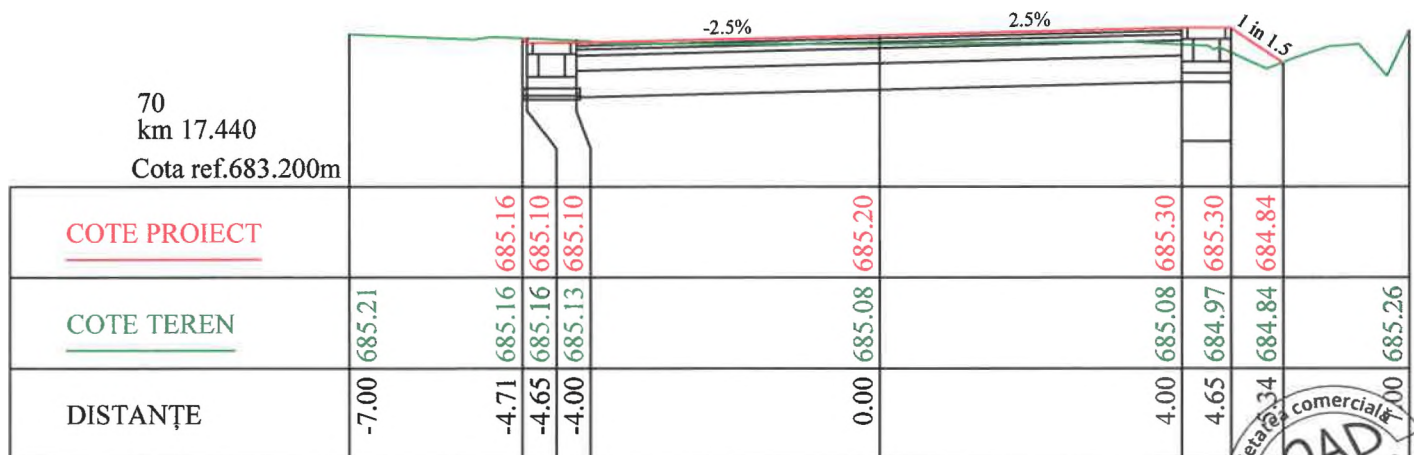
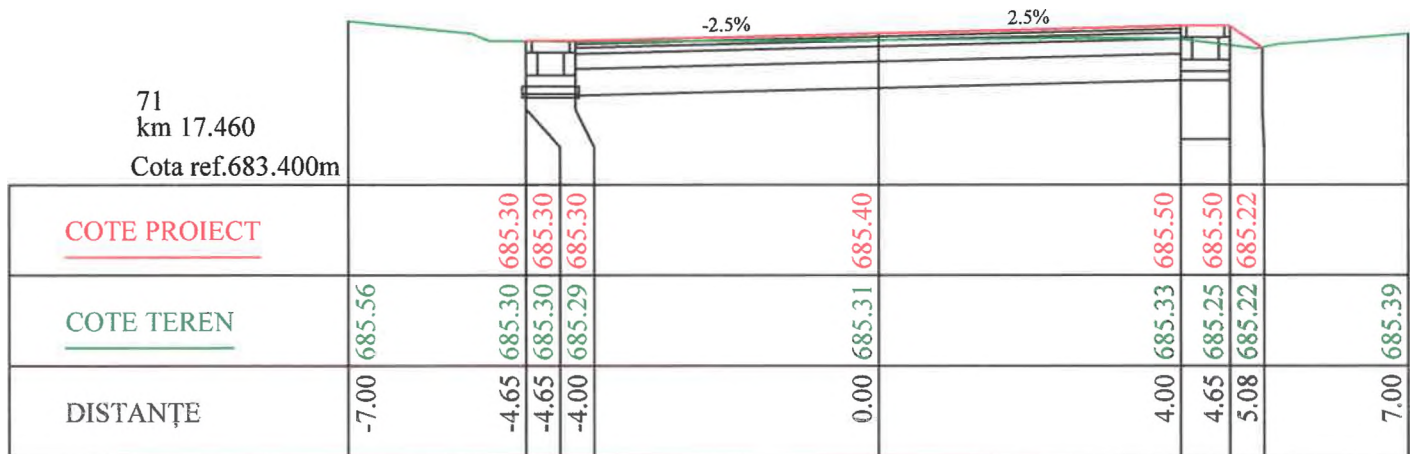
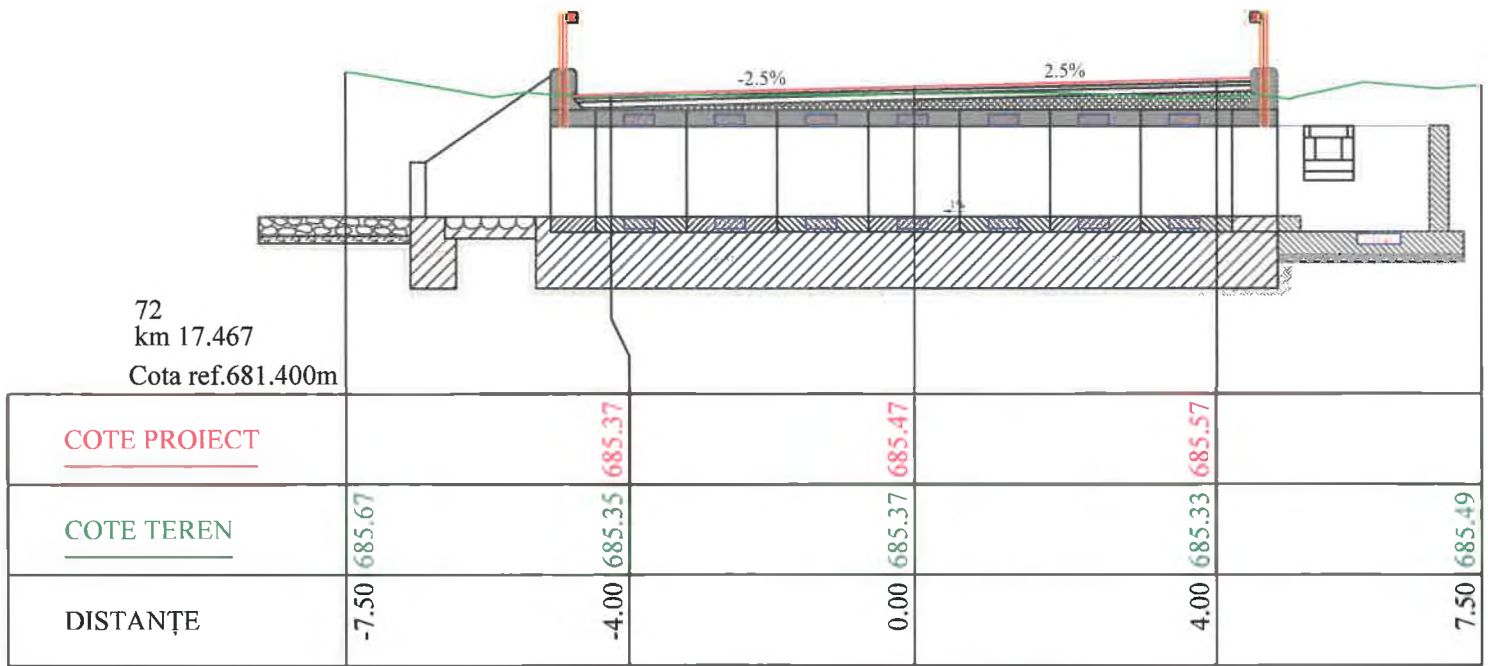






Verificator / expert	Nume	Semnatura	Cerință	Referat / Expertiza Nr. / Data	
	S. C. ROAD DESIGN S.R.L. Moșnița Nouă, Str. Nucilor, Nr.12 Tel. 0732 703 381, 0733 918 482 J35/2436/2008, RO 24132190 e-mail: office@tmproiect.ro www.tmproiect.ro			Denumire proiect: Consolidare DN 66A Km 16+624 - 23+800	Proiect nr. 414/2021
Șef proiect				Beneficiar: C.N.A.I.R. S.A. București - D.R.D.P. Timișoara	Faza P.T.
Proiectat				Denumire planșă: Prifiluri transversale curente DN 66A	Planșa PT-014
Desenat					
Verificat	ing.				







75 km 17.500 Cota ref.683.800m		-2.5%		-1.0%	
<u>COTE PROIECT</u>					
<u>COTE TEREN</u>	685.49	685.55	685.55	685.70	685.70
DISTANȚE	-7.00	-4.88	-4.65	-4.00	0.00
					685.69
					685.80
					4.00
					685.61
					685.76
					4.65
					685.71
					4.71
					685.72
					7.00
					686.07

74 km 17.483 Cota ref.683.600m		-2.5%		2.5%	
<u>COTE PROIECT</u>					
<u>COTE TEREN</u>	685.22	685.39	685.53	685.53	685.53
DISTANȚE	-7.00	-4.86	-4.65	-4.00	0.00
					685.50
					685.73
					4.00
					685.54
					685.73
					4.65
					685.53
					4.95
					685.53
					7.00
					685.82

73 km 17.480 Cota ref.683.600m		-2.5%		2.5%	
<u>COTE PROIECT</u>					
<u>COTE TEREN</u>	685.18	685.35	685.50	685.50	685.50
DISTANȚE	-7.00	-4.89	-4.65	-4.00	0.00
					685.47
					685.60
					4.00
					685.35
					685.70
					4.65
					685.30
					5.12
					685.39
					685.39
					7.00
					685.66

Verificator / expert	Nume	Semnatura	Cerință	Referat / Expertiza Nr. / Data
	S.C. ROAD DESIGN S.R.L. Moșnița Nouă, Str. Nucilor, Nr.12 Tel. 0732 703 381, 0733 918 482 J35/2436/2008, RO 24132190 e-mail: office@tmproject.ro www.tmproject.ro		<b>Denumire proiect:</b> Consolidare DN 66A Km 16+624 - 23+800	
			<b>Beneficiar:</b> C.N.A.I.R. S.A. București - D.R.D.P. Timișoara	
Șef proiect	Proiectat	Desenat	Verificat	<b>Denumire planșă:</b> Prifiluri transversale curente DN 66A
				Proiect nr. 414/2021 Faza P.T. Planșa PT-015



84  
km 17.636  
Cota ref.685.400m

<u>COTE PROIECT</u>	-7.00	687.30	687.30	687.35	687.35	687.05	687.35		0.00	687.26	687.45		4.00	687.13	687.35	686.95	686.95	687.35	687.35	687.35	687.12	687.12	7.00	687.44
<u>COTE TEREN</u>	-7.00	687.30	687.30	687.35	687.35	687.30	687.35		0.00	687.26	687.45		4.00	687.13	687.35	686.95	686.95	687.35	687.35	687.35	687.12	687.12	7.00	687.44
DISTANȚE	-7.00	-5.52	-5.45	-5.20	-4.90	-4.00			0.00				4.00	4.60	5.00	5.40	5.65	5.99				7.00		

87  
km 17.672  
Cota ref.686.000m

<u>COTE PROIECT</u>	-7.00	688.02	687.93	687.96	687.96	687.66	687.96		0.00	687.88	688.06		3.46	687.85	687.97	687.96	687.56	687.56	687.96	687.96	687.79	687.79	7.00	687.97
<u>COTE TEREN</u>	-7.00	688.02	687.93	687.96	687.96	687.66	687.96		0.00	687.88	688.06		3.46	687.85	687.97	687.96	687.56	687.56	687.96	687.96	687.79	687.79	7.00	687.97
DISTANȚE	-7.00	-5.49	-5.45	-5.20	-4.90	-4.00	-3.55		0.00				3.46	4.00	4.60	5.00	5.40	5.65	5.90			7.00		

83  
km 17.620  
Cota ref.685.100m

<u>COTE PROIECT</u>	-7.00	687.00	687.00	687.09	687.09	686.79	687.09		0.00	687.02	687.19		4.00	686.87	687.09	686.69	686.69	687.09	687.09	686.89	686.89	7.00	687.11
<u>COTE TEREN</u>	-7.00	687.00	687.00	687.09	687.09	686.79	687.09		0.00	687.02	687.19		4.00	686.87	687.09	686.69	686.69	687.09	687.09	686.89	686.89	7.00	687.11
DISTANȚE	-7.00	-5.59	-5.45	-5.20	-4.90	-4.00			0.00				4.00	4.60	5.00	5.40	5.65	5.96				7.00	

86  
km 17.660  
Cota ref.685.800m

<u>COTE PROIECT</u>	-7.00	687.83	687.74	687.76	687.76	687.46	687.76		0.00	687.67	687.86		3.56	687.65	687.86	687.76	687.36	687.36	687.76	687.76	687.75	687.75	7.00	687.86
<u>COTE TEREN</u>	-7.00	687.83	687.74	687.76	687.76	687.46	687.76		0.00	687.67	687.86		3.56	687.65	687.86	687.76	687.36	687.36	687.76	687.76	687.75	687.75	7.00	687.86
DISTANȚE	-7.00	-5.48	-5.45	-5.20	-4.90	-4.00	-3.56		0.00				3.56	4.00	4.60	5.00	5.40	5.65	5.66			7.00		

82  
km 17.600  
Cota ref.684.800m


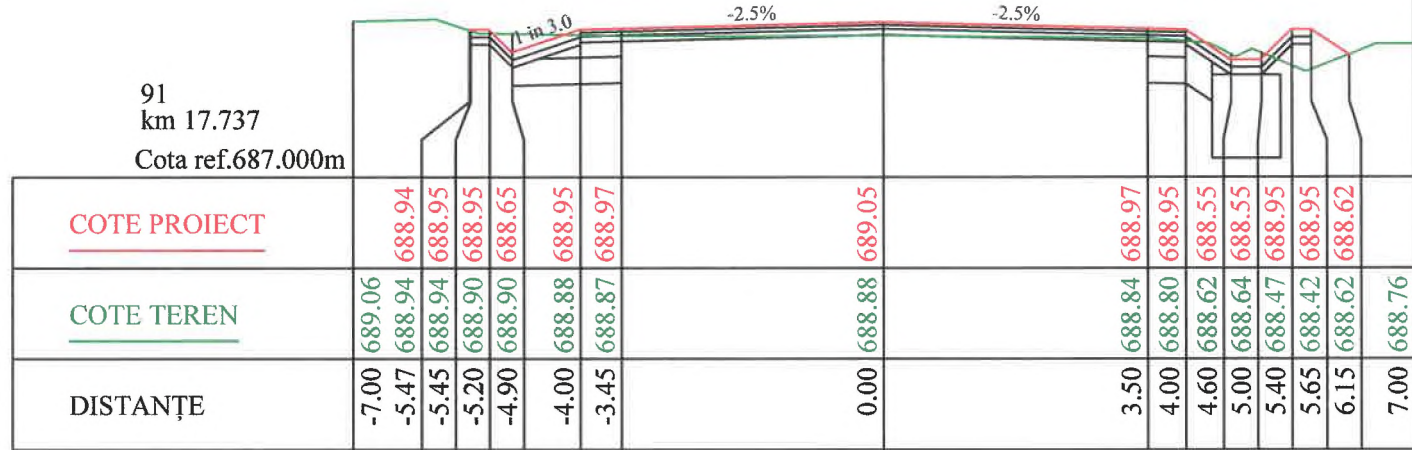
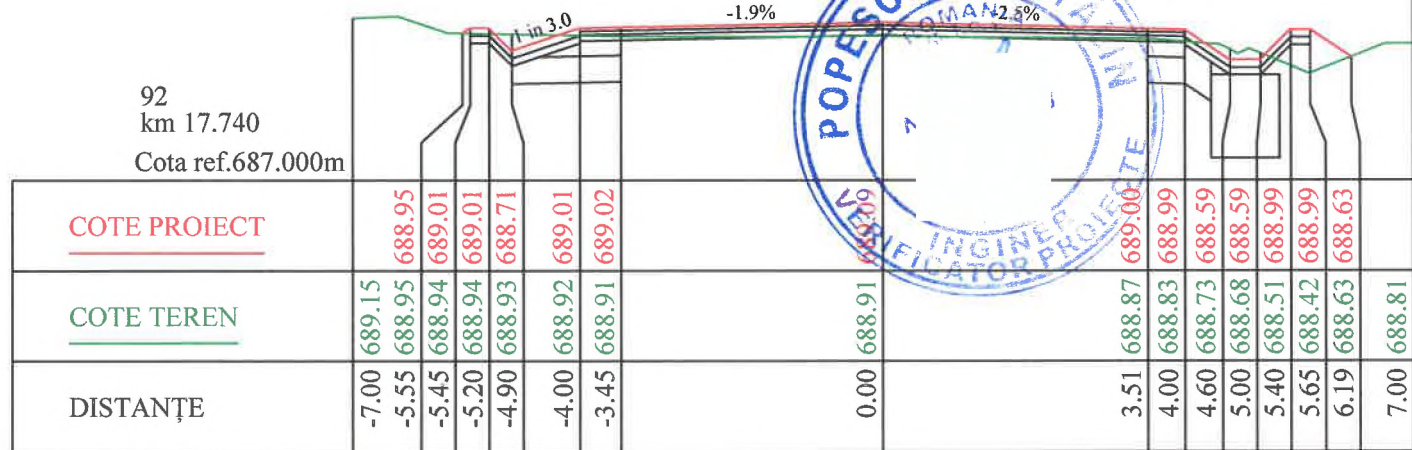
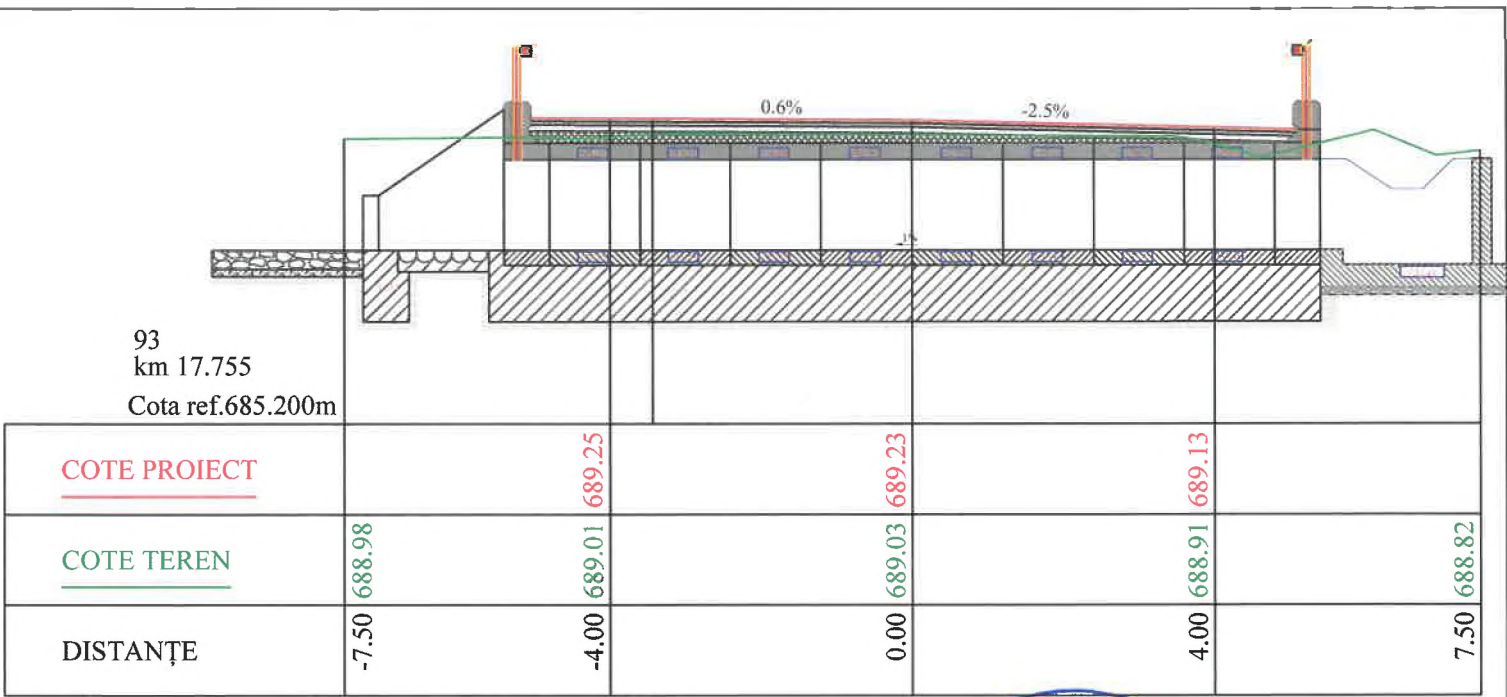
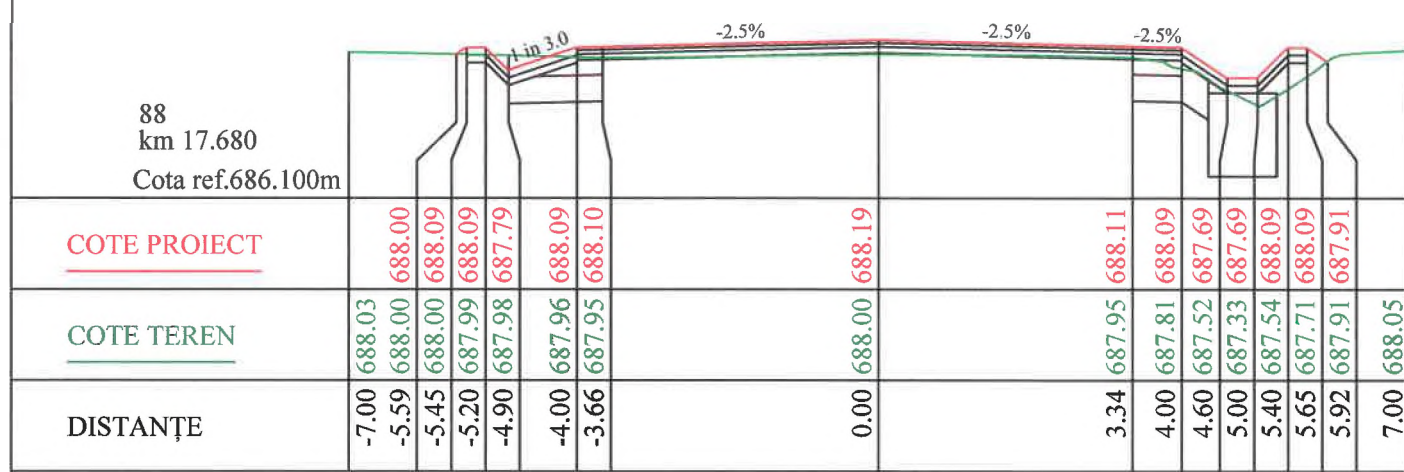
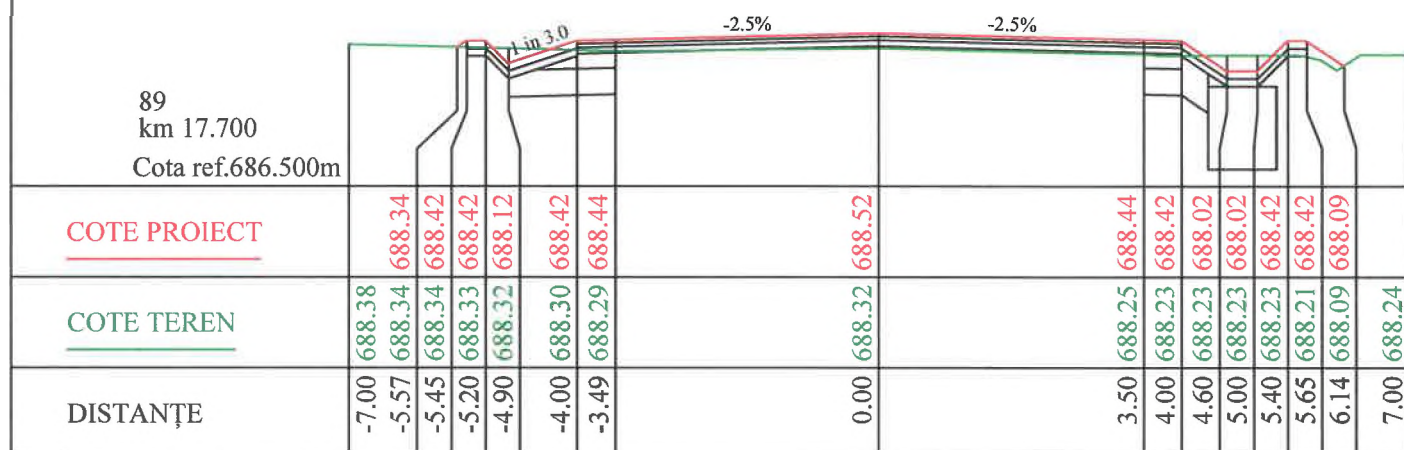
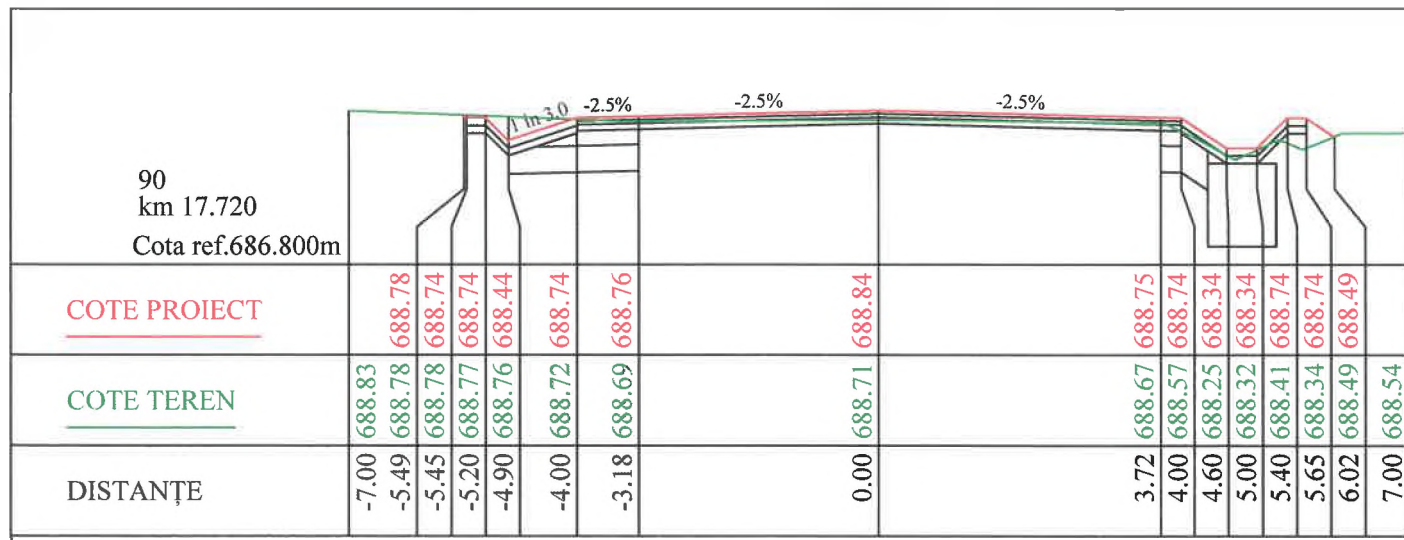
<u>COTE PROIECT</u>	-7.00	686.78	686.75	686.80	686.80	686.50	686.80		0.00	686.71	686.90		4.00	686.52	686.80	686.40	686.40	686.80	686.80	686.62	686.62	7.00	686.98
<u>COTE TEREN</u>	-7.00	686.78	686.75	686.80	686.80	686.50	686.80		0.00	686.71	686.90		4.00	686.52	686.80	686.40	686.40	686.80	686.80	686.62	686.62	7.00	686.98
DISTANȚE	-7.00	-5.53	-5.45	-5.20	-4.90	-4.00			0.00				4.00	4.60	5.00	5.40	5.65	5.91				7.00	

85  
km 17.640  
Cota ref.685.500m

<u>COTE PROIECT</u>	-7.00	687.39	687.39	687.42	687.42	687.12	687.42		0.00	687.33	687.52		3.60	687.31	687.43	687.42	687.02	687.02	687.42	687.42	687.21	687.21	7.00	687.53
<u>COTE TEREN</u>	-7.00	687.39	687.39	687.42	687.42	687.12	687.42		0.00	687.33	687.52		3.60	687.31	687.43	687.42	687.02	687.02	687.42	687.42	687.21	687.21	7.00	687.53
DISTANȚE	-7.00	-5.50	-5.45	-5.20	-4.90	-4.00	-3.65		0.00				3.60	4.00	4.60	5.00	5.40	5.65	5.97			7.00		



Verificator / expert	Nume	Semnatura	Cerință	Referat / Expertiza Nr. / Data	Proiect nr.
					414/2021
			<b>Denumire proiect:</b> Consolidare DN 66A Km 16+624 - 23+800		Faza
<b>Beneficiar:</b> C.N.A.I.R. S.A. București - D.R.D.P. Timișoara			<b>Denumire planșă:</b> Prifiluri transversale curente DN 66A		P.T.
<b>Șef proiect</b> Proiectat Desenat Verificat			Scara 1:100		Planșa PT-017



Verificator / expert	Nume	Semnatura	Cerinta	Referat / Expertiza Nr. / Data	
	S.C. ROAD DESIGN S.R.L. Moșnița Nouă, Str. Nucilor, Nr.12 Tel. 0732 703 381, 0733 918 482 J35/2436/2008, RO 24132190 e-mail: office@tmproiect.ro www.tmproiect.ro			Denumire proiect: Consolidare DN 66A Km 16+624 - 23+800	Proiect nr. 414/2021
Șef proiect				Beneficiar: C.N.A.I.R. S.A. București - D.R.D.P. Timișoara	Faza P.T.
Proiectat				Denumire planșă: Prifiluri transversale curente DN 66A	Planșa PT-018
Desenat					
Verificat					
			Scara 1:100		



102  
km 17.871  
Cota ref.687.900m

<u>COTE PROIECT</u>		689.85	690.11	690.01	690.06	690.05		689.97		689.88	689.87	689.47	689.47	689.87	689.71		
<u>COTE TEREN</u>	689.89	689.85	689.83	689.82	689.78	689.75		689.77		689.78	688.98	689.18	689.42	689.57	689.71	689.96	
DISTANȚE	-7.00	-4.48	-4.10	-4.02	-4.00	-3.50	-3.31	0.00		3.40	4.00	4.60	5.00	5.40	5.65	5.88	7.00

101  
km 17.860  
Cota ref.687.800m

<u>COTE PROIECT</u>		689.87	690.01	690.01	689.91	689.96	689.95		689.87		689.78	689.77	689.37	689.37	689.77	689.75	
<u>COTE TEREN</u>	689.78	689.87	689.83	689.81	689.81	689.72	689.67		689.68		689.69	689.70	689.71	689.74	689.75	689.75	689.82
DISTANȚE	-7.00	-4.31	-4.10	-4.02	-4.00	-3.50	-3.26	0.00		3.47	4.00	4.60	5.00	5.40	5.65	5.67	7.00

100  
km 17.842  
Cota ref.685.700m

<u>COTE PROIECT</u>		689.76	689.81		689.72		689.62										
<u>COTE TEREN</u>	689.57	689.46	689.41		689.55		689.31										689.67
DISTANȚE	-7.50	-4.00	-3.50		0.00		4.00										



105 km 17.920 Cota ref.688.500m										
<u>COTE PROIECT</u>										
<u>COTE TEREN</u>	690.22	690.27	690.28	690.28	690.28	690.29	690.29	690.31	690.27	690.28
DISTANȚE	-7.00	-4.43	-4.10	-4.02	-4.00	-3.50	-3.37	0.00	3.31	4.00
		690.27	690.49	690.49	690.39	690.44	690.45	690.53	690.45	690.43
									690.03	690.03
									690.43	690.43
									690.71	690.43
									690.15	690.15
									7.00	690.47

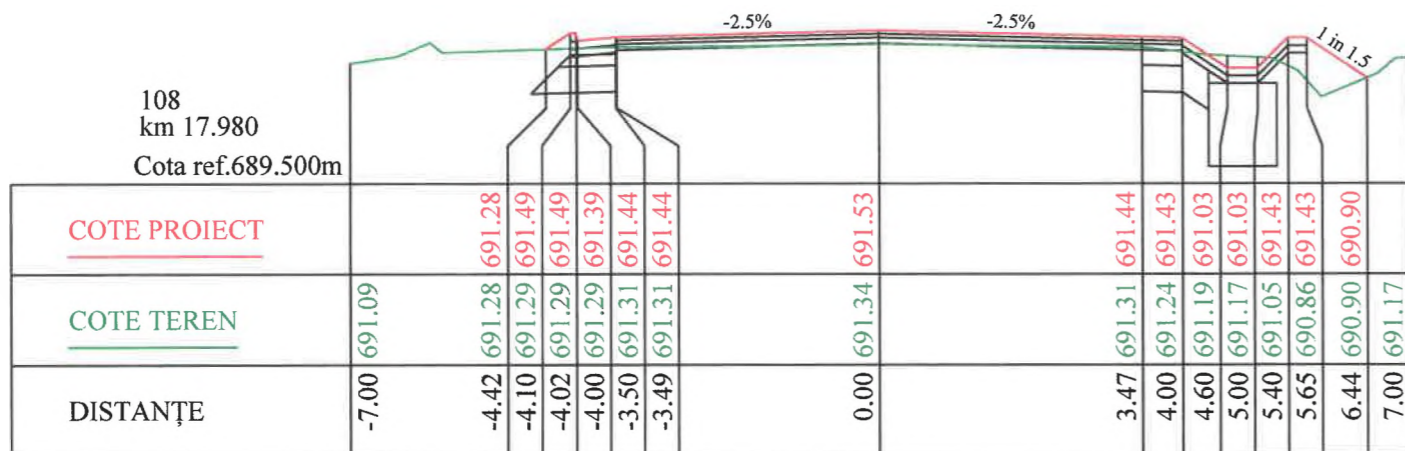
104 km 17.900 Cota ref.688.200m										
<u>COTE PROIECT</u>										
<u>COTE TEREN</u>	690.11	690.04	690.04	690.04	690.04	690.05	690.06	690.07	690.06	690.06
DISTANȚE	-7.00	-4.43	-4.10	-4.02	-4.00	-3.50	-3.29	0.00	3.28	4.00
		690.04	690.26	690.26	690.16	690.21	690.21	690.29	689.79	689.79
									689.79	689.79
									690.19	690.19
									689.48	690.19
									689.95	689.95
									7.00	690.22

103 km 17.880 Cota ref.688.000m										
<u>COTE PROIECT</u>										
<u>COTE TEREN</u>	689.96	689.98	689.96	689.96	689.95	689.87	689.84	689.88	689.86	689.86
DISTANȚE	-7.00	-4.35	-4.10	-4.02	-4.00	-3.50	-3.28	0.00	3.32	4.00
		689.98	690.15	690.15	690.05	690.10	690.09	690.06	689.98	689.96
									689.56	689.56
									689.56	689.56
									689.96	689.96
									689.61	689.96
									689.78	689.78
									7.00	690.25

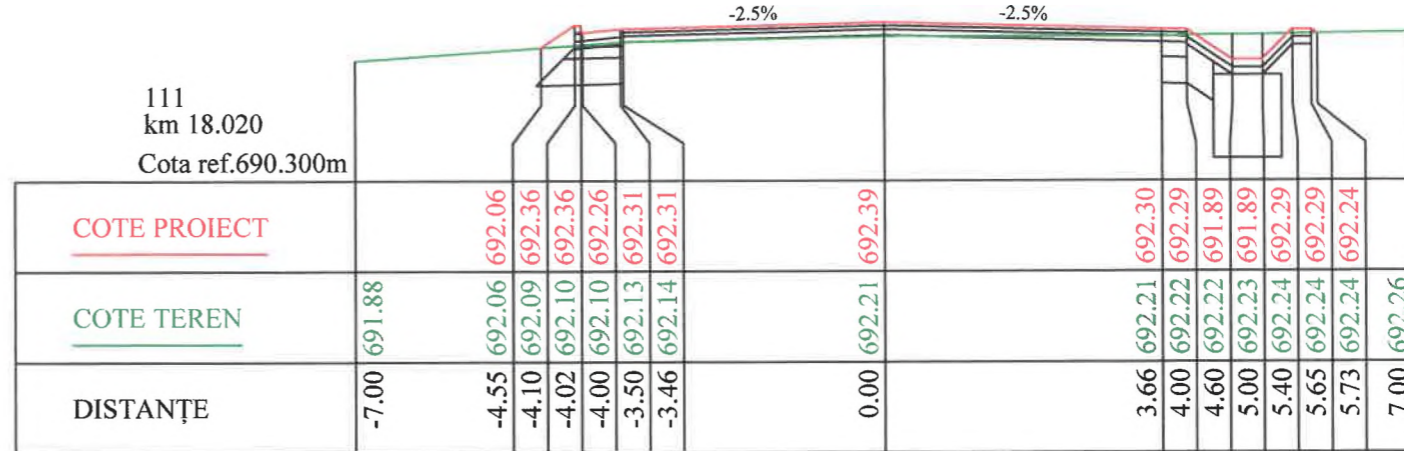
Verificator / expert	Nume	Semnatura	Cerință	Referat / Expertiza Nr. / Data		
	S.C. ROAD DESIGN S.R.L. Moșnița Nouă, Str. Nucilor, Nr.12 Tel. 0732 703 381, 0733 918 482 J35/2436/2008, RO 24132190 e-mail: office@tmproject.ro www.tmproject.ro		<b>Denumire proiect:</b> Consolidare DN 66A Km 16+624 - 23+800		Proiect nr. 414/2021	
	<b>Beneficiar:</b> C.N.A.I.R. S.A. București - D.R.D.P. Timișoara				Faza P.T.	
	Șef proiect Proiectat Desenat Verificat			Scara 1:100	<b>Denumire planșă:</b> Prifiluri transversale curente DN 66A	Planșă PT-020



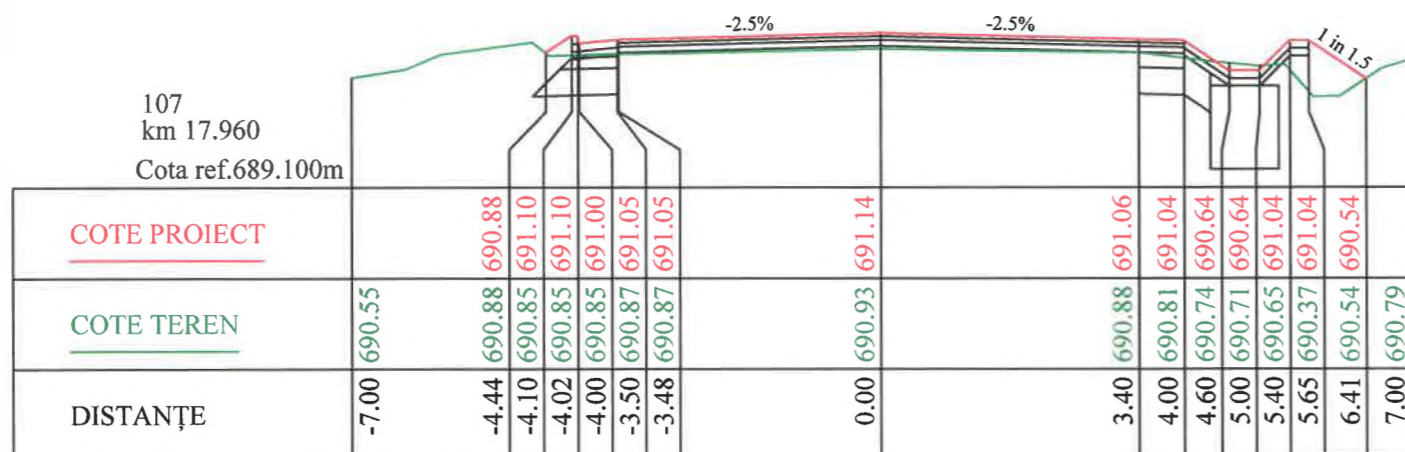
108  
km 17.980  
Cota ref.689.500m



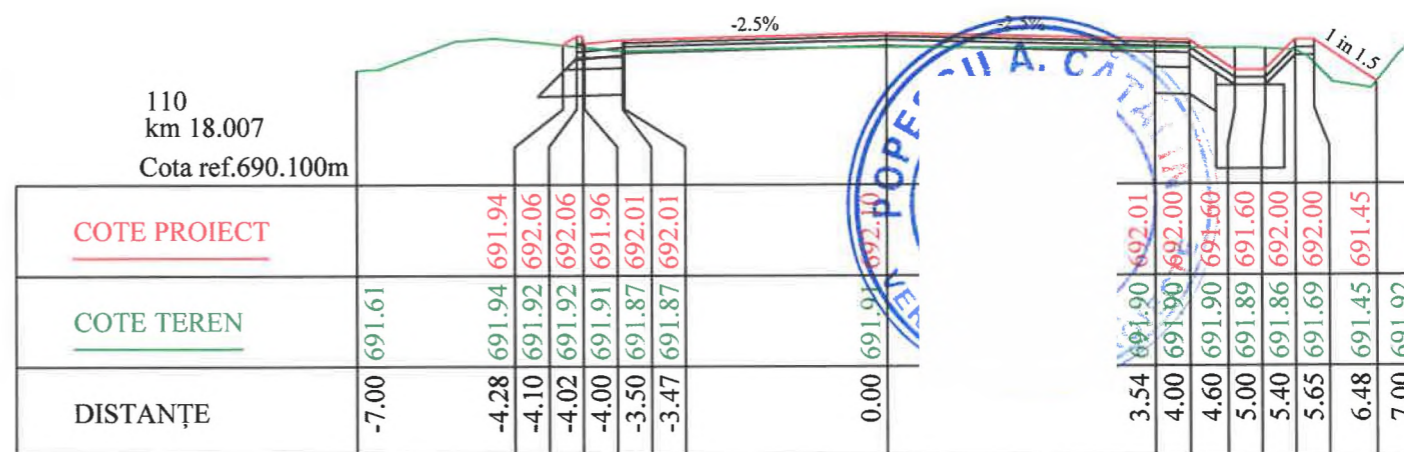
111  
km 18.020  
Cota ref.690.300m



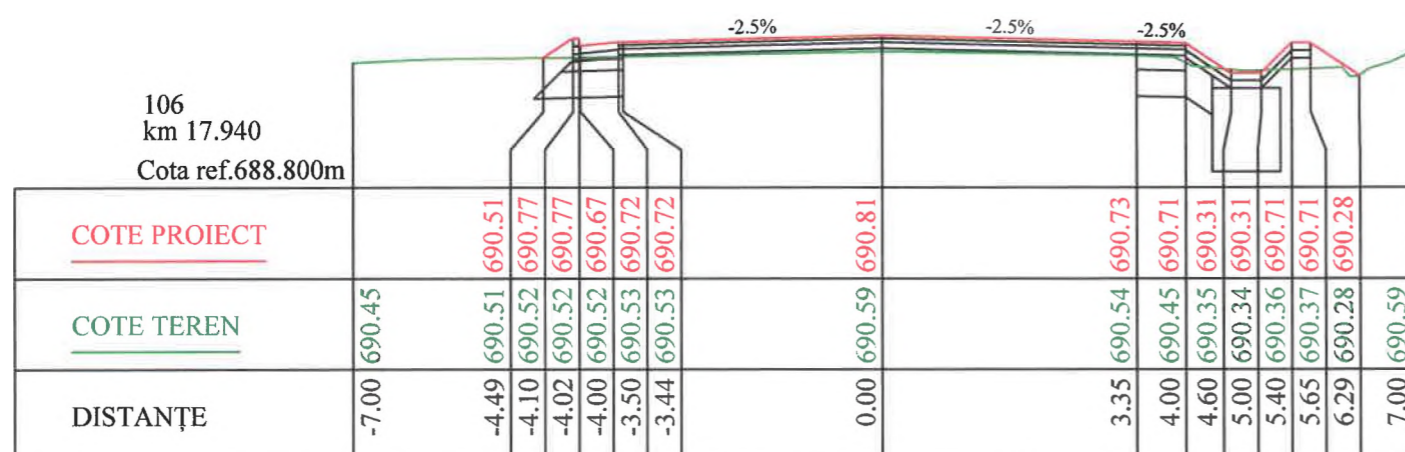
107  
km 17.960  
Cota ref.689.100m



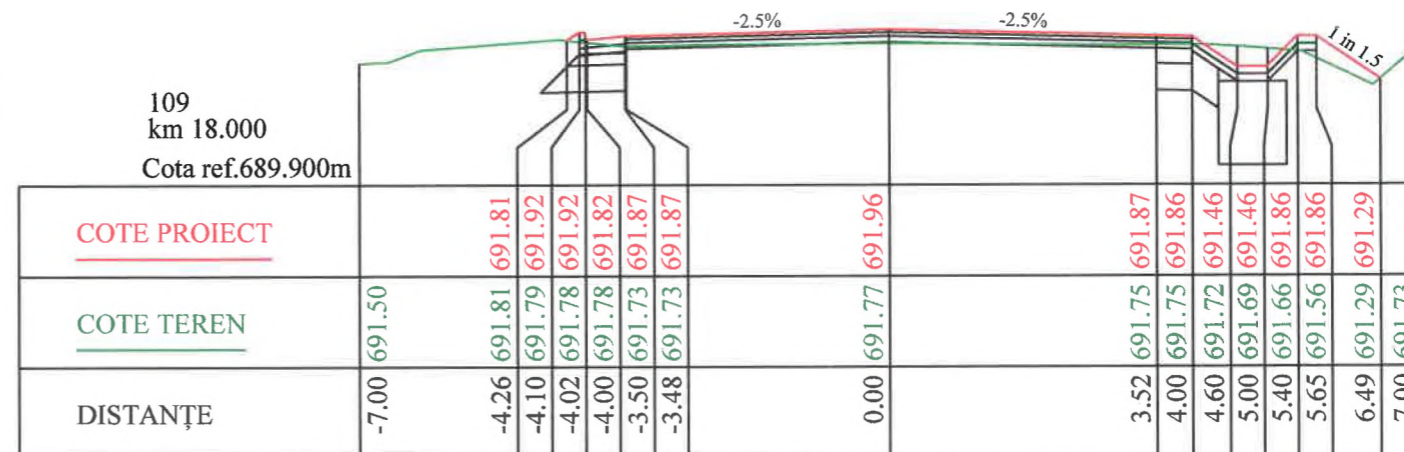
110  
km 18.007  
Cota ref.690.100m




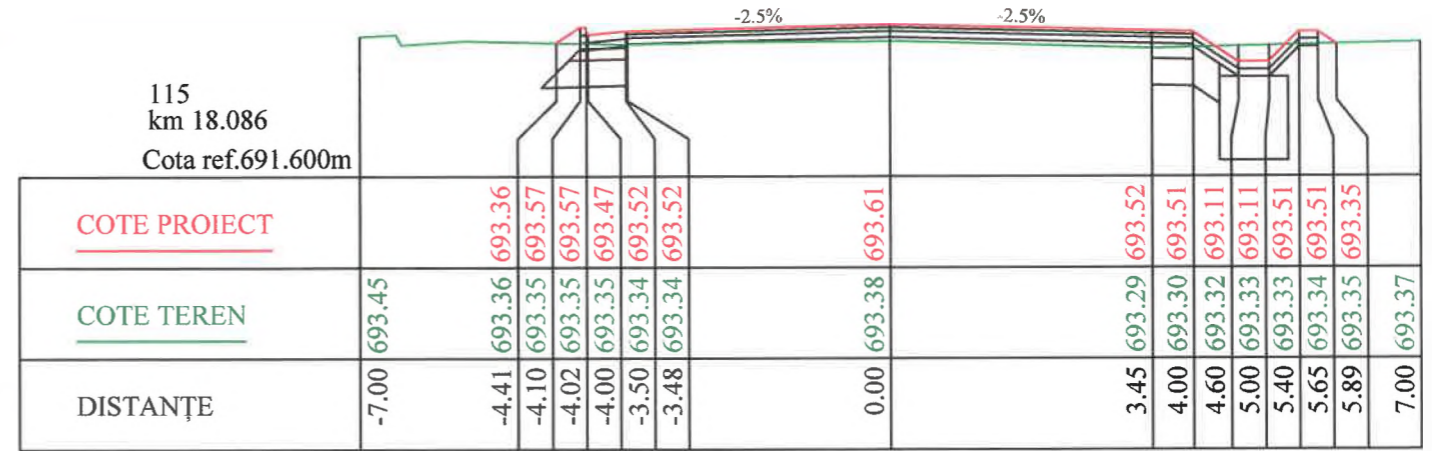
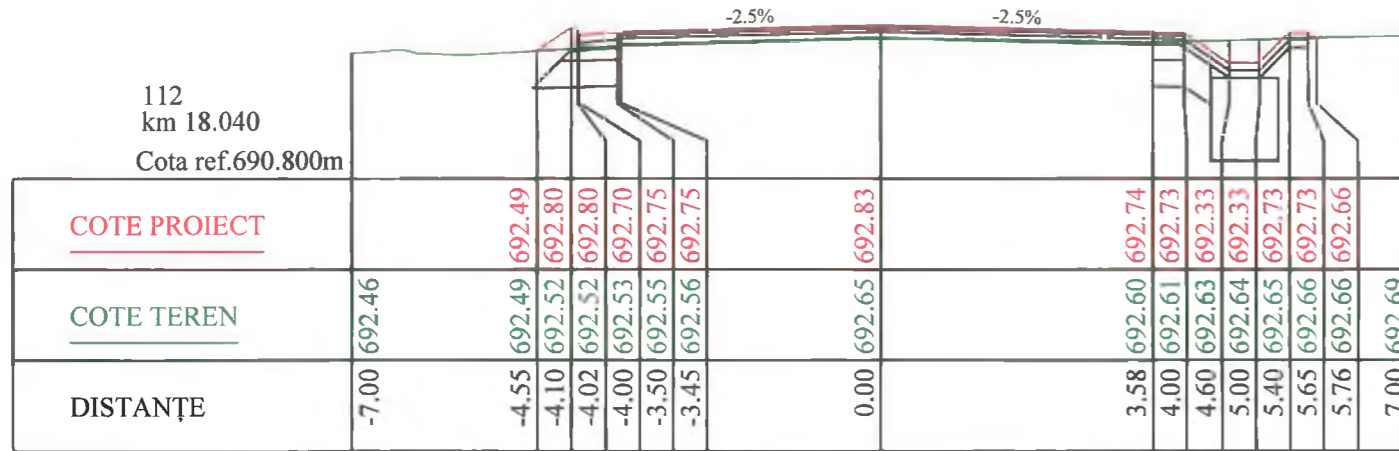
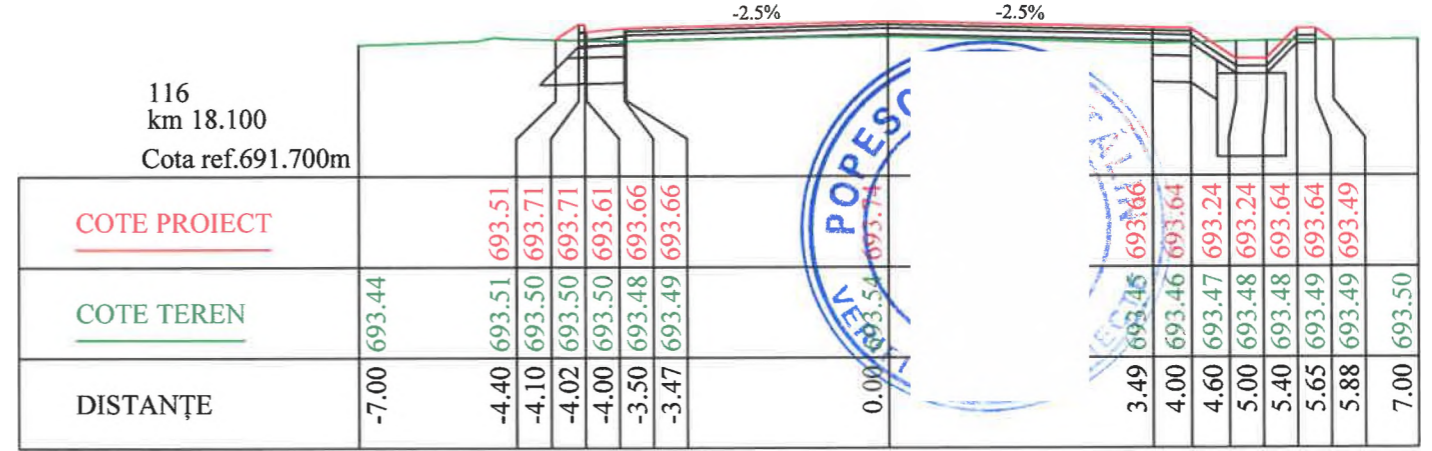
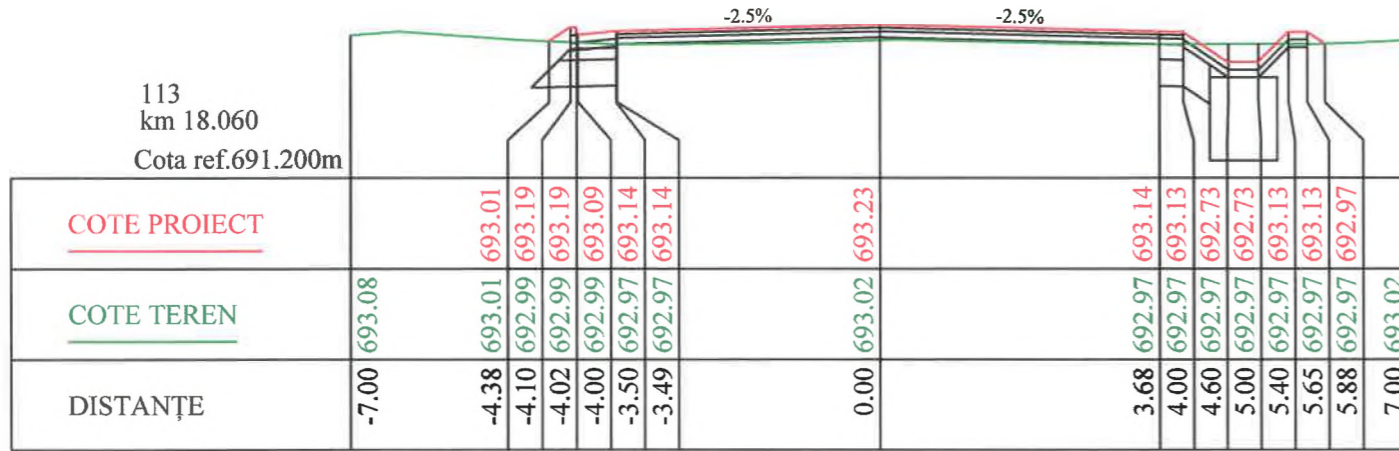
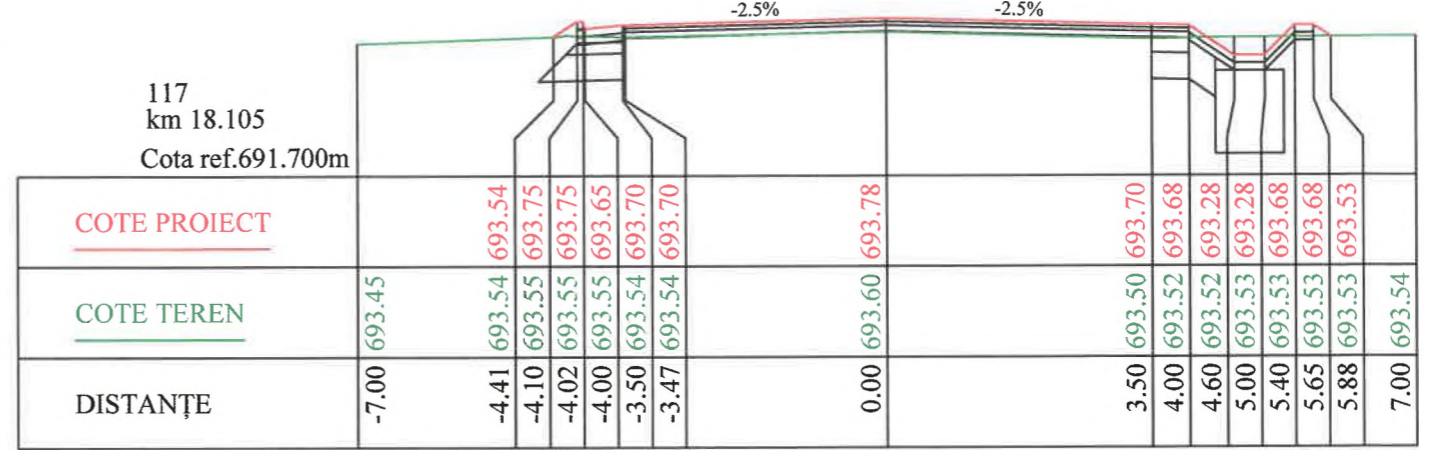
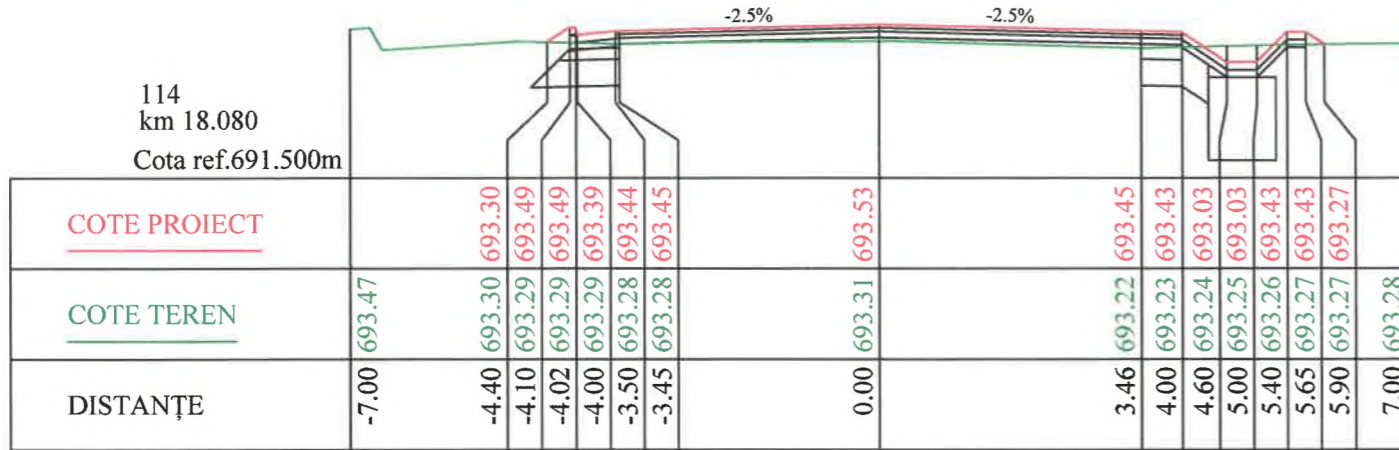
106  
km 17.940  
Cota ref.688.800m



109  
km 18.000  
Cota ref.689.900m

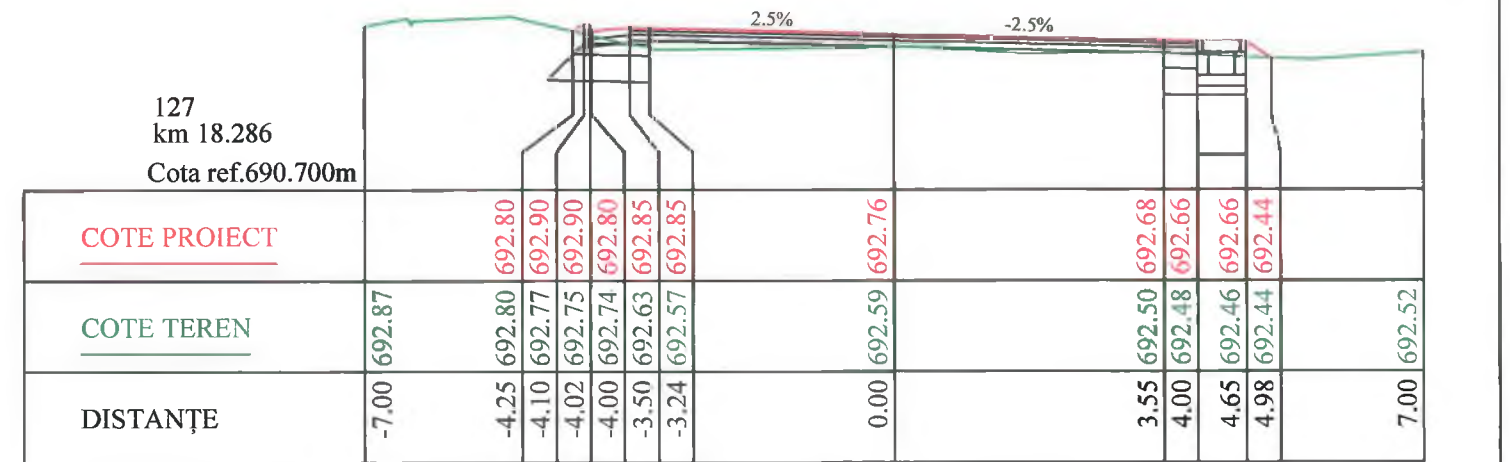
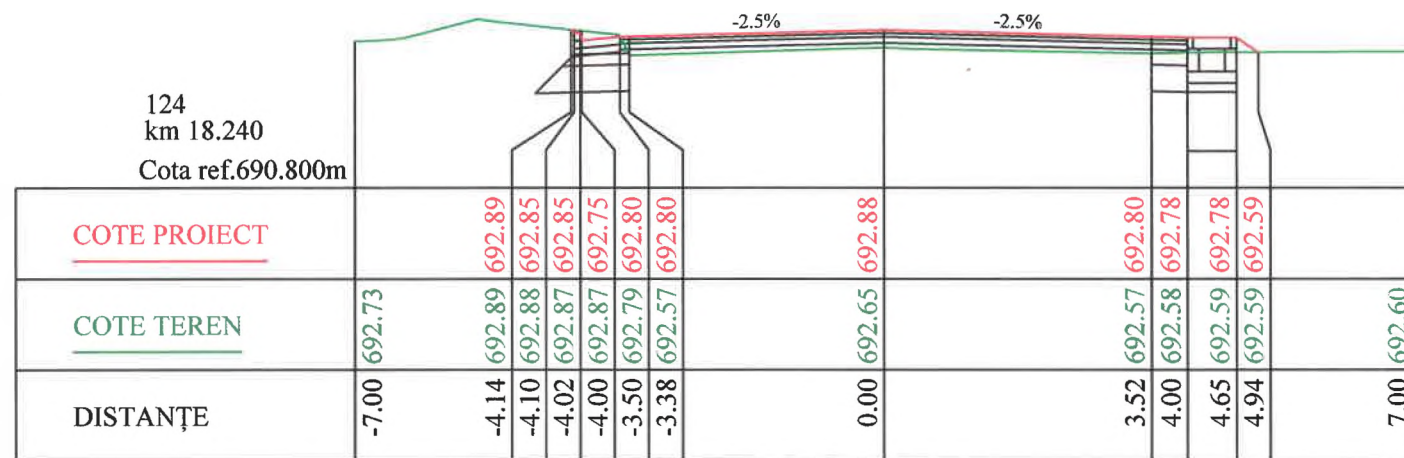
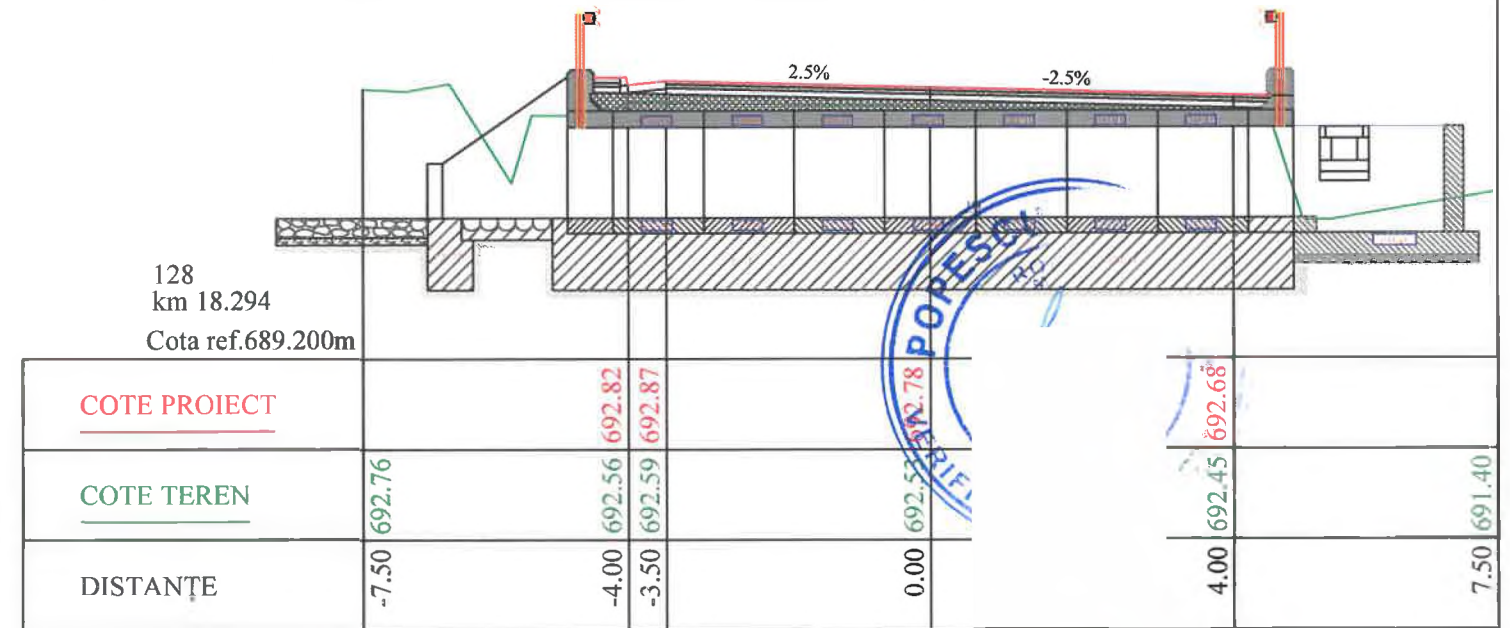
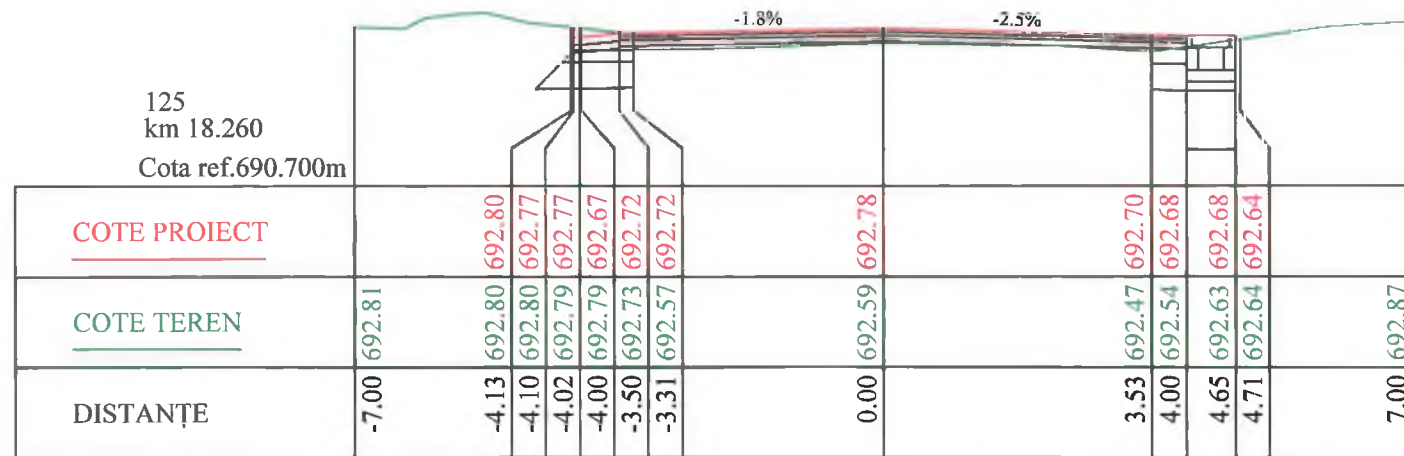
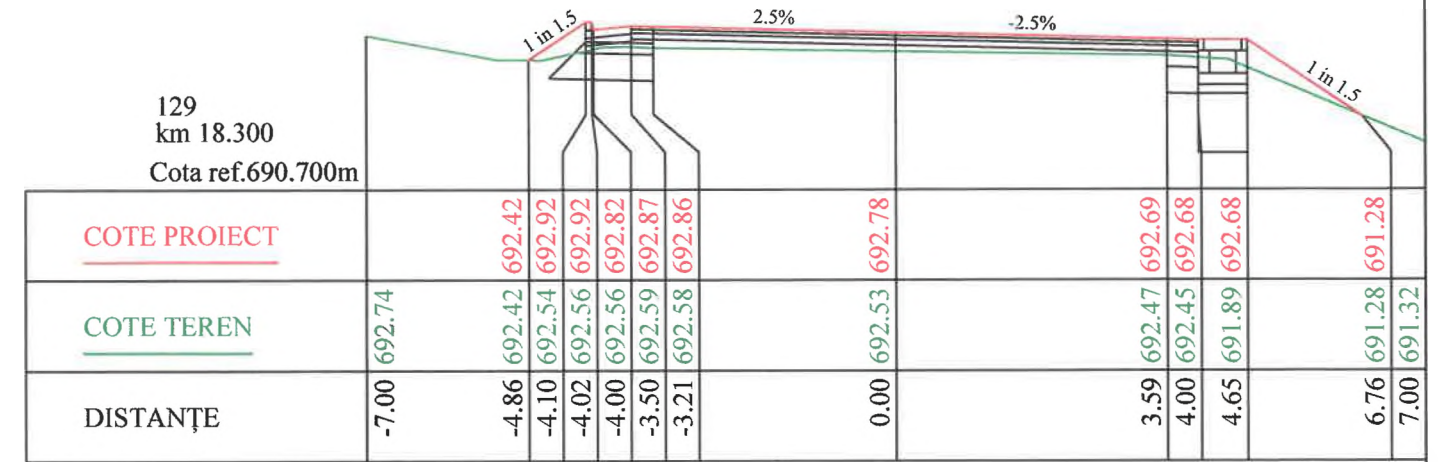
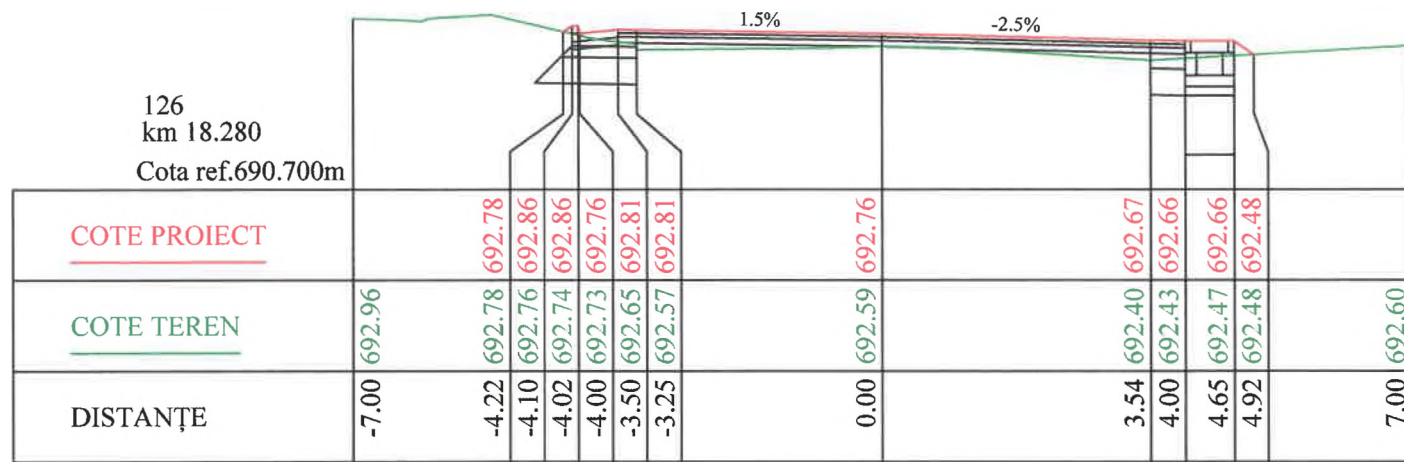


Verificator / expert	Nume	Semnatura	Cerință	Referat / Expertiza Nr. / Data	Proiect nr.
					414/2021
 S.C. ROAD DESIGN S.R.L. Moșnița Nouă, Str. Nucilor, Nr.12 Tel. 0732 703 381, 0733 918 482 J35/2436/2008, RO 24132190 e-mail: office@tmproiect.ro www.tmproiect.ro			Denumire proiect: Consolidare DN 66A Km 16+624 - 23+800		Faza P.T.
Beneficiar: C.N.A.I.R. S.A. București - D.R.D.P. Timișoara			Denumire planșă: Prifiluri transversale curente DN 66A		Planșa PT-021
Șef proiect Proiectat Desenat Verificat			Scara 1:100		

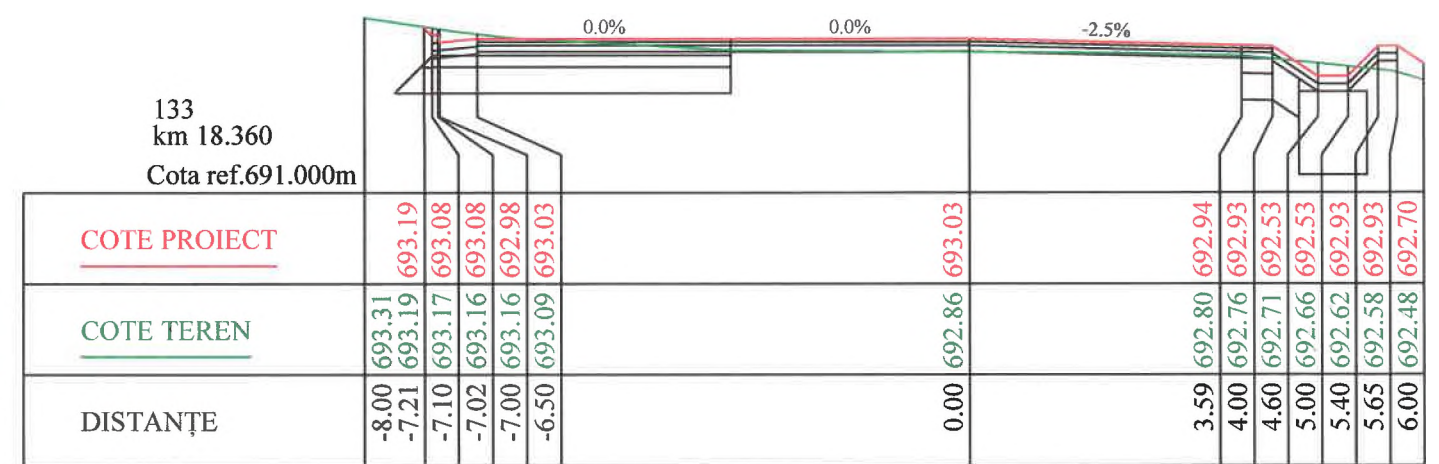
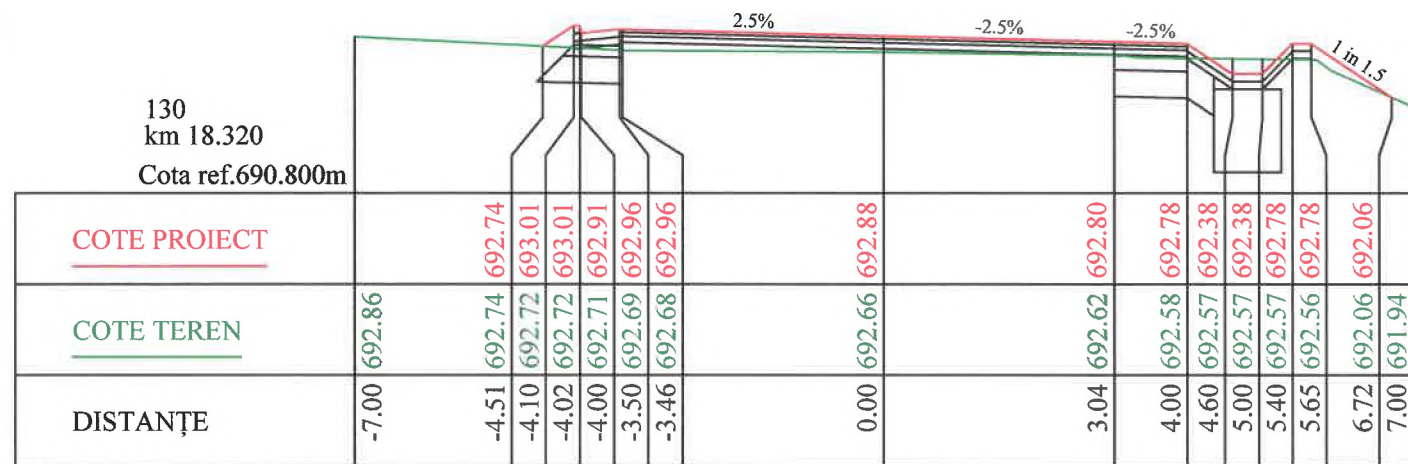
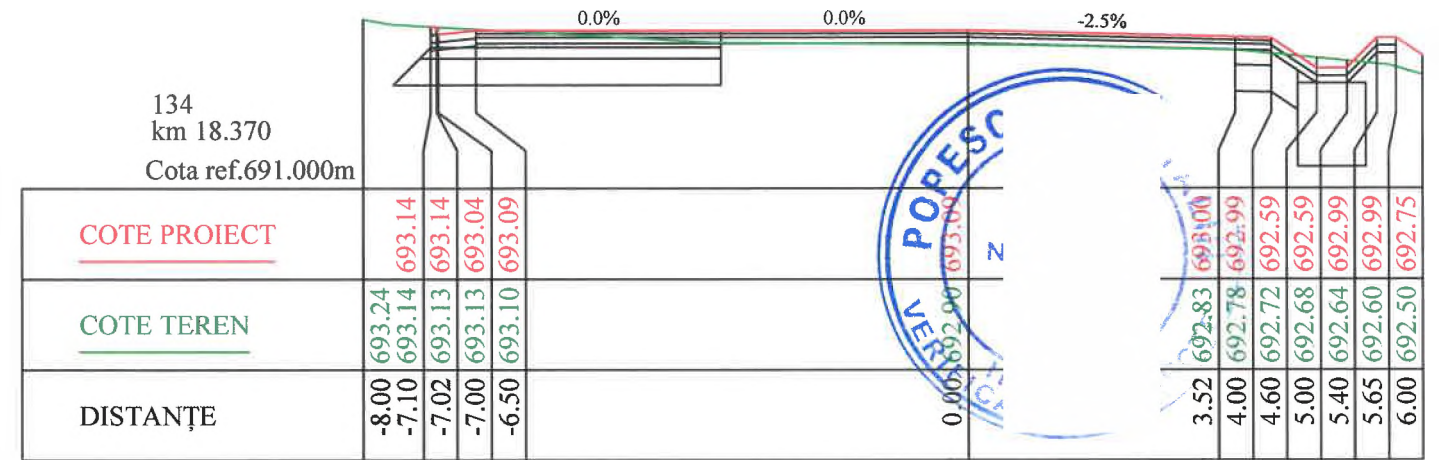
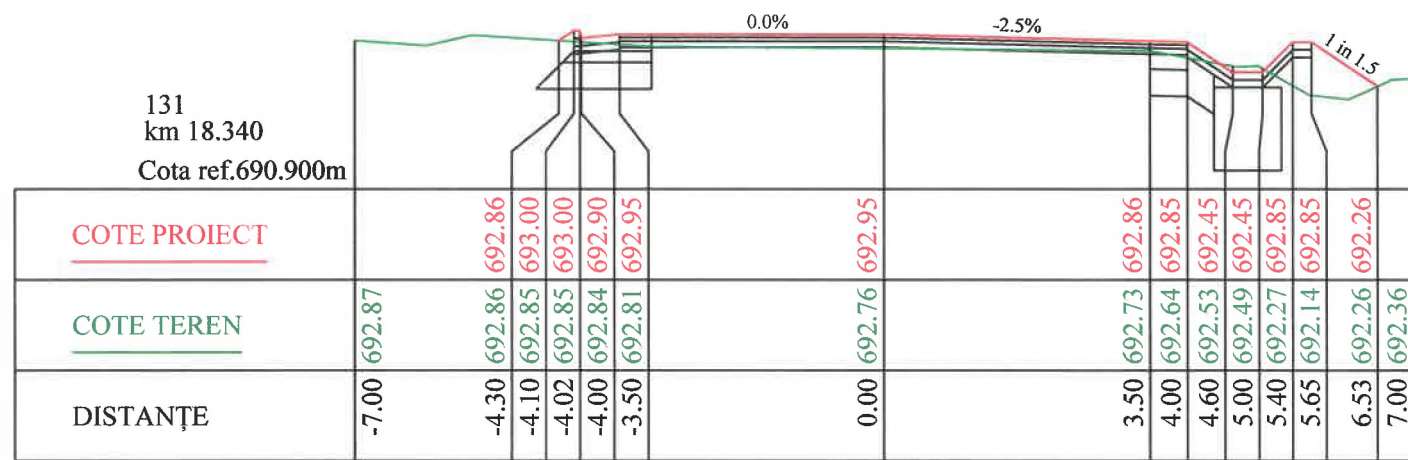
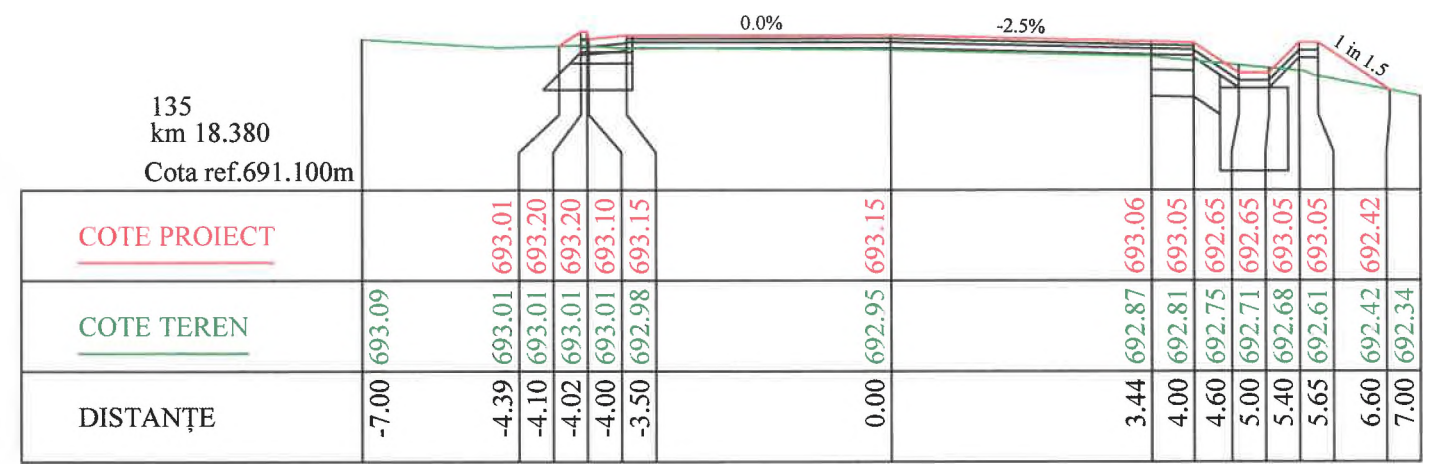
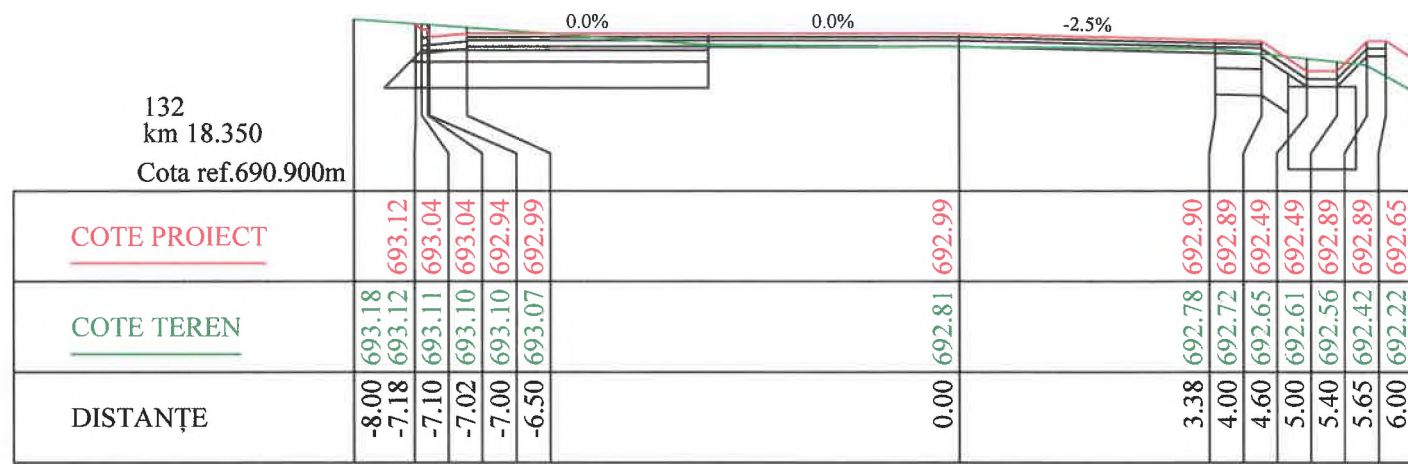


Verificator / expert	Nume	Semnatura	Cerință	Referat / Expertiza Nr. / Data
S.C. ROAD DESIGN S.R.L. Moșnița Nouă, Str. Nucilor, Nr.12 Tel. 0732 703 381, 0733 918 482 J35/2436/2008, RO 24132190 e-mail: office@tmproiect.ro www.tmproiect.ro				Denumire proiect: Consolidare DN 66A Km 16+624 - 23+800
Beneficiar:		C.N.A.I.R. S.A. București - D.R.D.P. Timișoara		Proiect nr. 414/2021
Denumire planșă:		Prifiluri transversale curente DN 66A		Faza P.T.
Scara 1:100				Planșa PT-022
Șef proiect				
Proiectat				
Desenat				
Verificat				

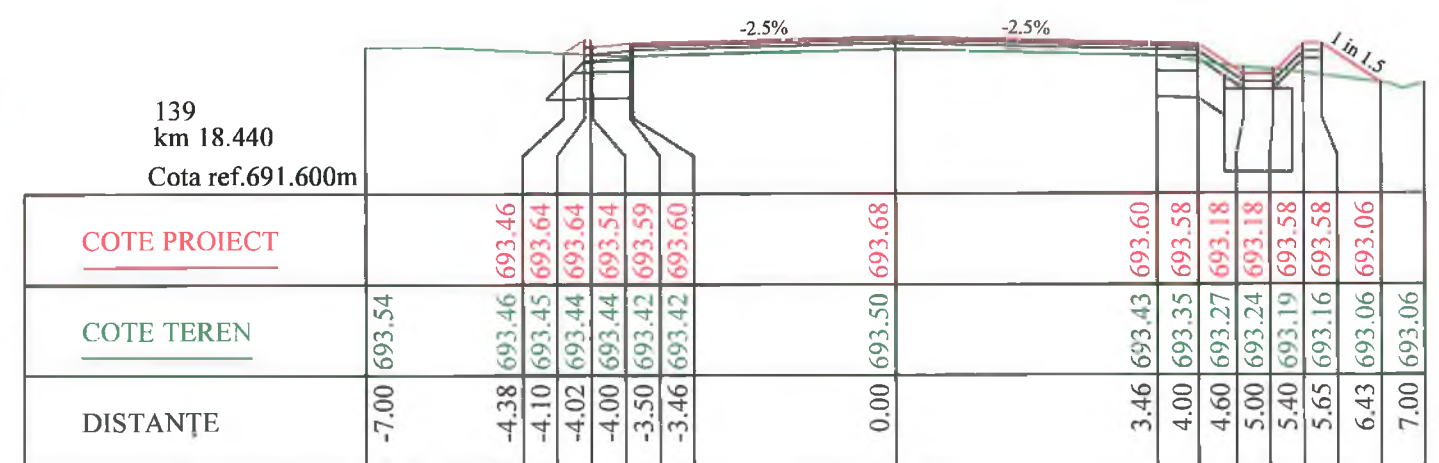
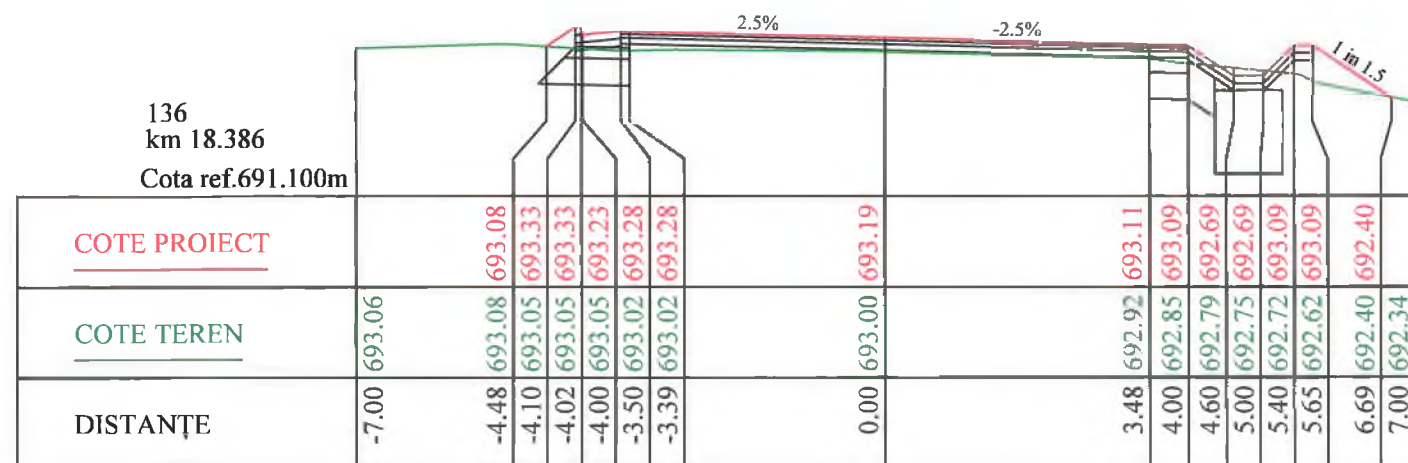
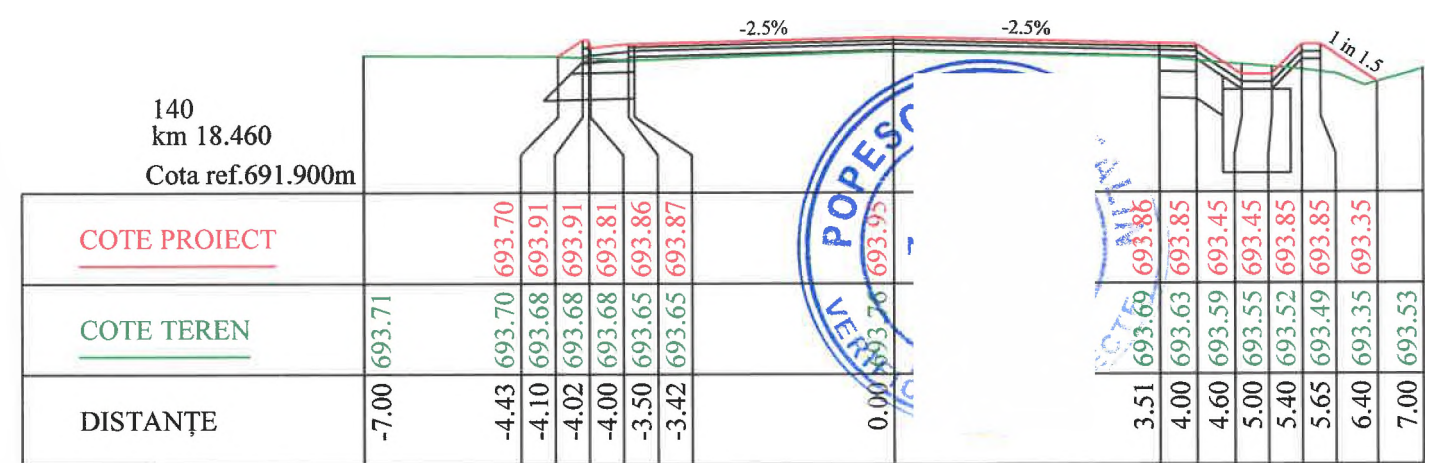
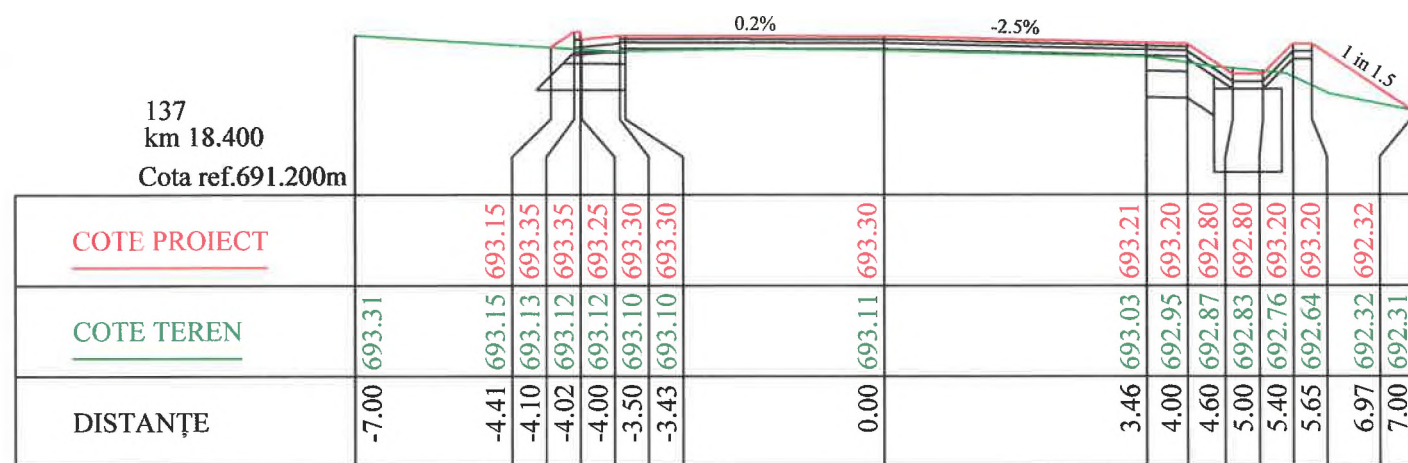
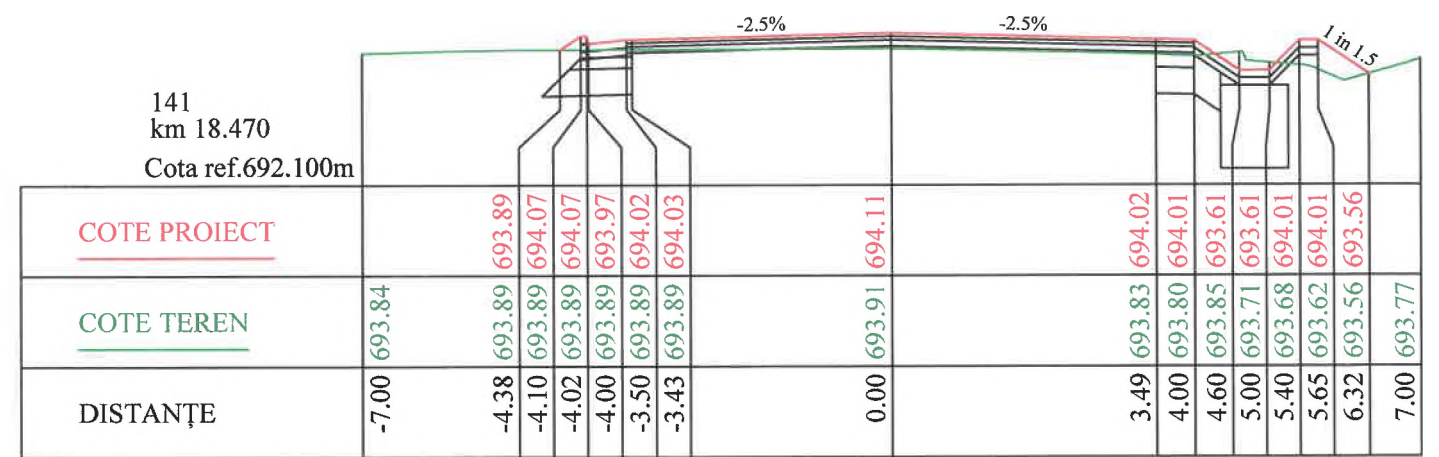
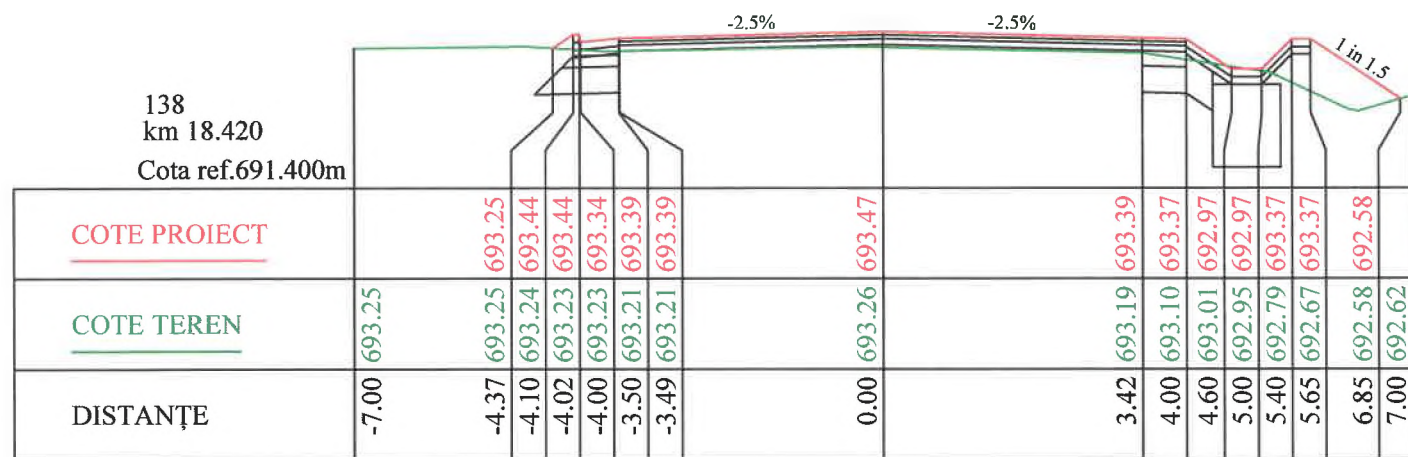




Verificator / expert	Nume	Semnatura	Cerință	Referat / Expertiza Nr. / Data	Proiect nr.
					414/2021
			Denumire proiect:	Consolidare DN 66A Km 16+624 - 23+800	Faza P.T.
Șef proiect Proiectat Desenat Verificat			Beneficiar:	C.N.A.I.R. S.A. București - D.R.D.P. Timișoara	Planșa PT-024
			Scara 1:100	Denumire planșă: Prifiluri transversale curente DN 66A	



Verificator / expert	Nume	Semnatura	Cerință	Referat / Expertiza Nr. / Data	
			Denumire proiect:	Consolidare DN 66A Km 16+624 - 23+800	Proiect nr. 414/2021
			Beneficiar:	C.N.A.I.R. S.A. București - D.R.D.P. Timișoara	Faza P.T.
Șef proiect			Scara	Denumire planșă: Prifiluri transversale curente DN 66A	Planșa PT-025
Proiectat			1:100		
Desenat					
Verificat					



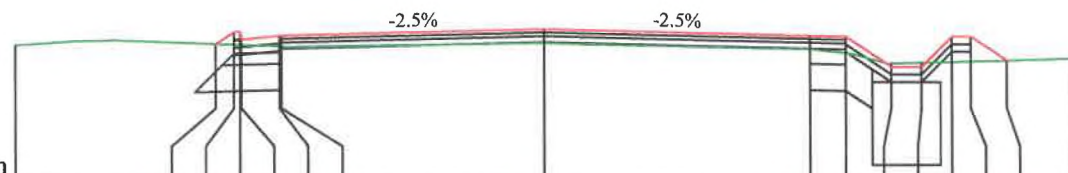
Verificator / expert	Nume	Semnatura	Cerință	Referat / Expertiza Nr. / Data	Proiect nr. 414/2021
S.C. ROAD DESIGN S.R.L. Moșnița Nouă, Str. Nucilor, Nr.12 Tel. 0732 703 381, 0733 918 482 J35/2436/2008, RO 24132190 e-mail: office@tmproiect.ro www.tmproiect.ro			Denumire proiect: Consolidare DN 66A Km 16+624 - 23+800		Faza P.T.
Beneficiar: C.N.A.I.R. S.A. București - D.R.D.P. Timișoara			Denumire planșă: Prifiluri transversale curente DN 66A		
Șef proiect			Scara 1:100		Planșa PT-026
Proiectat					
Desenat					
Verificat					





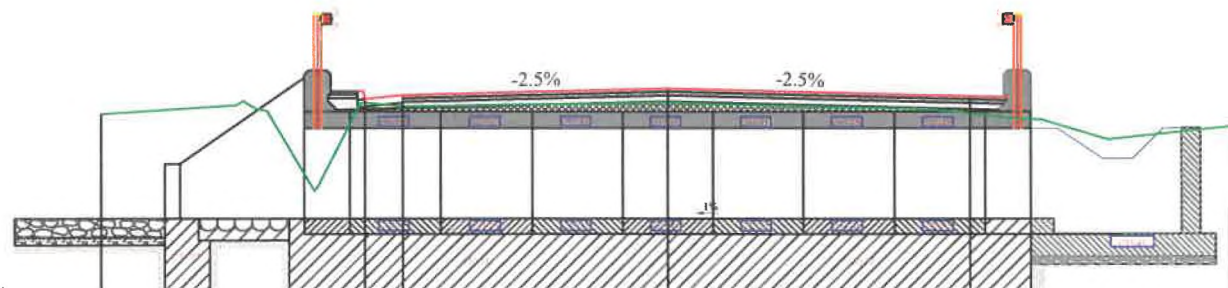


156  
km 18.660  
Cota ref.694.600m




<u>COTE PROIECT</u>			696.45	696.61	696.61	696.51	696.56	696.56			696.56	696.55	696.15	696.15	696.55	696.55	696.23		
<u>COTE TEREN</u>	696.44		696.45	696.44	696.44	696.44	696.42	696.41		696.47		696.38	696.33	696.19	696.20	696.21	696.22	696.23	696.26
DISTANȚE	-7.00		-4.34	-4.10	-4.02	-4.00	-3.50	-3.47		0.00		3.53	4.00	4.60	5.00	5.40	5.65	6.13	7.00

155  
km 18.651  
Cota ref.693.100m



<u>COTE PROIECT</u>			696.49	696.54						696.63			696.53						
<u>COTE TEREN</u>	696.29		696.44	696.39					696.44		696.44		696.30						696.13
DISTANȚE	-7.50		-4.00	-3.50					0.00				4.00						7.50

154  
km 18.640  
Cota ref.694.500m



<u>COTE PROIECT</u>			696.32	696.56	696.56	696.46	696.51			696.60			696.51	696.50	696.50	696.26			
<u>COTE TEREN</u>	696.18		696.32	696.36	696.37	696.37	696.36		696.42		696.42		696.32	696.26	696.25	696.26			696.21
DISTANȚE	-7.00		-4.47	-4.10	-4.02	-4.00	-3.50		0.00				3.48	4.00	4.65	5.01			7.00



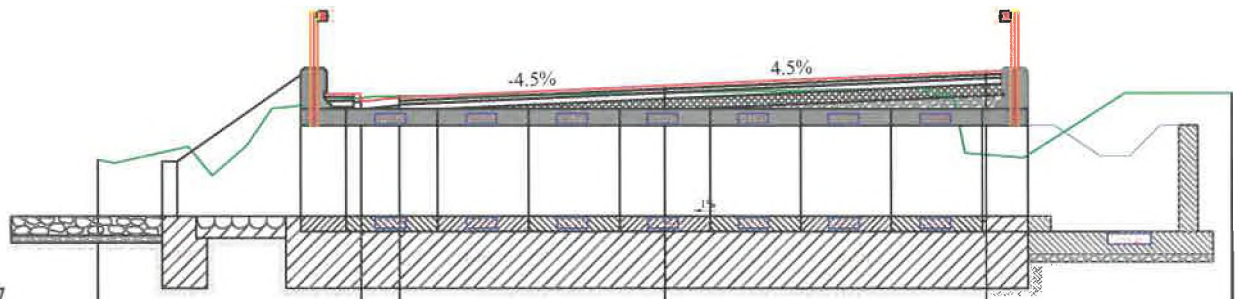
159 km 18.700 Cota ref.694.600m															
<u>COTE PROIECT</u>															
<u>COTE TEREN</u>	696.56	696.48	696.47	696.47	696.47	696.44	696.48	696.47	696.46	696.45	696.45	696.46	696.47	696.49	696.50
DISTANȚE	-7.00	-4.30	-4.10	-4.02	-4.00	-3.50	0.00	3.46	4.25	4.85	5.25	5.65	5.90	6.43	7.00

158 km 18.693 Cota ref.694.600m															
<u>COTE PROIECT</u>															
<u>COTE TEREN</u>	696.55	696.49	696.47	696.47	696.47	696.44	696.48	696.43	696.42	696.42	696.44	696.46	696.46	696.47	696.48
DISTANȚE	-7.00	-4.36	-4.10	-4.02	-4.00	-3.50	0.00	3.48	4.25	4.85	5.25	5.65	5.90	6.39	7.00

157 km 18.680 Cota ref.694.600m															
<u>COTE PROIECT</u>															
<u>COTE TEREN</u>	696.52	696.48	696.47	696.46	696.46	696.43	696.48	696.37	696.37	696.40	696.42	696.44	696.45	696.46	696.48
DISTANȚE	-7.00	-4.35	-4.10	-4.02	-4.00	-3.50	-3.48	0.00	3.54	4.14	4.74	5.14	5.54	5.79	6.16

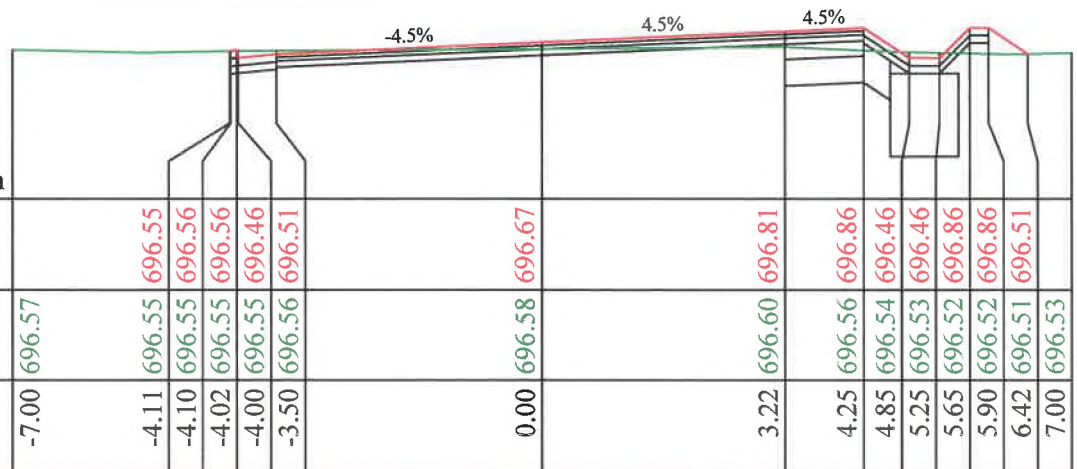
Verificator / expert	Nume	Semnatura	Cerință	Referat / Expertiza Nr. / Data		
	<b>S.C. ROAD DESIGN S.R.L.</b> Moșnița Nouă, Str. Nucilor, Nr.12 Tel. 0732 703 381, 0733 918 482 J35/2436/2008, RO 24132190 e-mail: office@tmproiect.ro www.tmproiect.ro		<b>Denumire proiect:</b> Consolidare DN 66A Km 16+624 - 23+800		Proiect nr. 414/2021	
			<b>Beneficiar:</b> C.N.A.I.R. S.A. București - D.R.D.P. Timișoara			Faza P.T.
Șef proiect			Scara 1:100	<b>Denumire planșă:</b> Prifiluri transversale curente DN 66A		Planșa PT-029
Proiectat						
Desenat						
Verificat						

162  
km 18.727  
Cota ref.693.100m



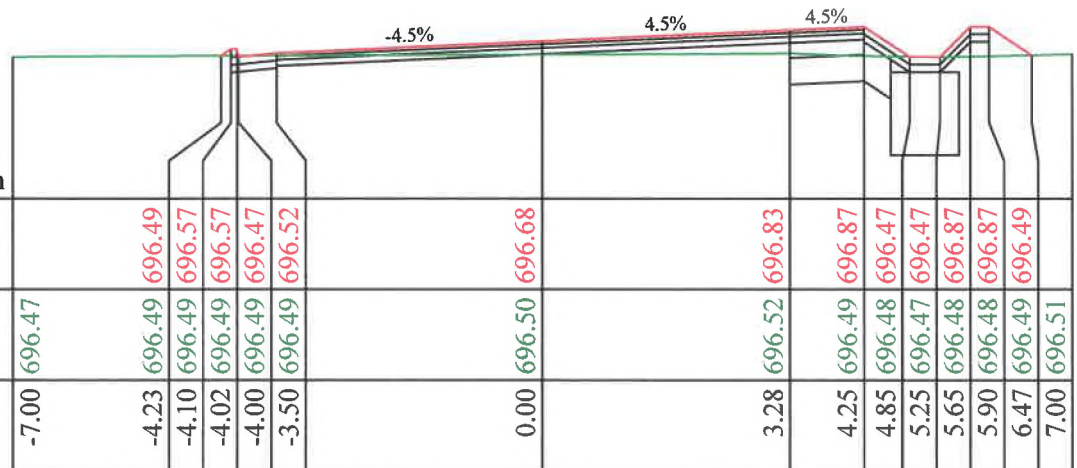
<u>COTE PROIECT</u>										
<u>COTE TEREN</u>	695.68		696.50	696.52		696.56		695.75		696.56
DISTANȚE	-7.50		-4.00	-3.50		0.00		4.25		7.50

161  
km 18.720  
Cota ref.694.600m



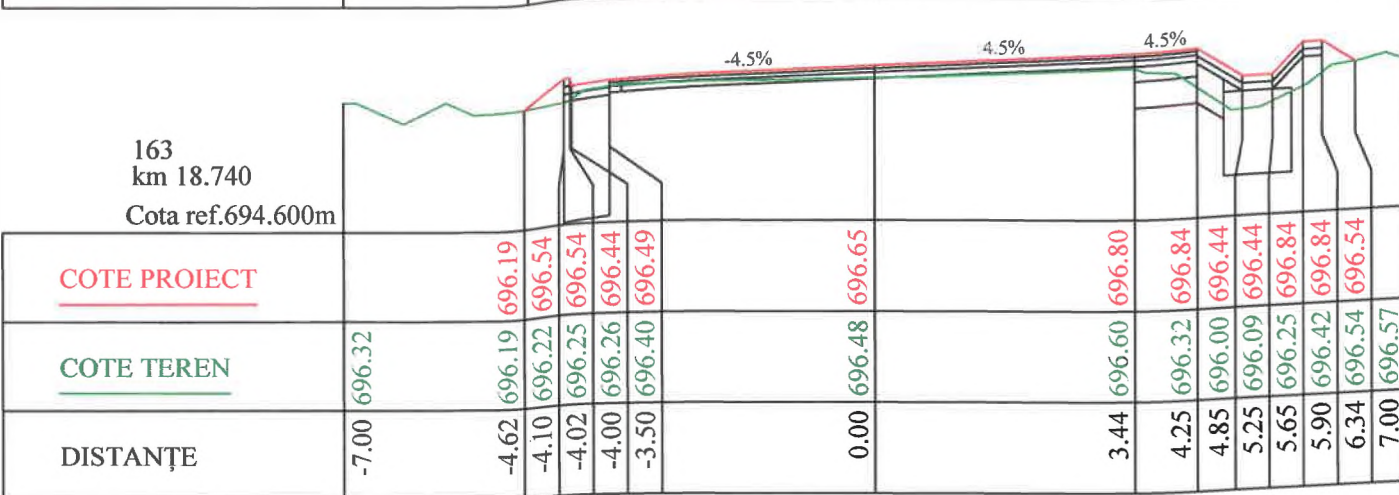
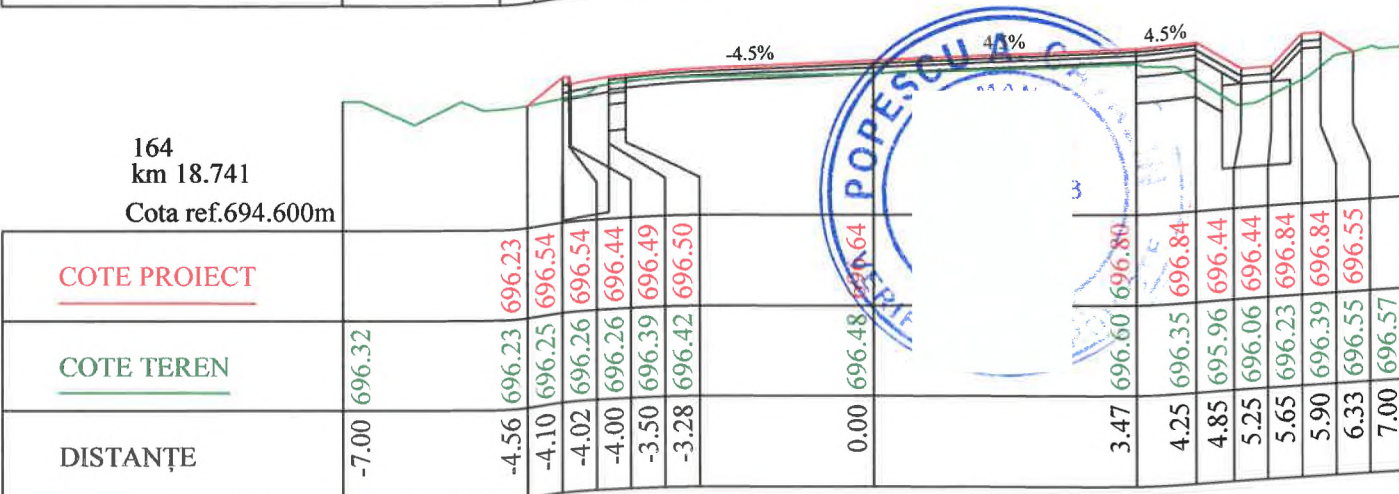
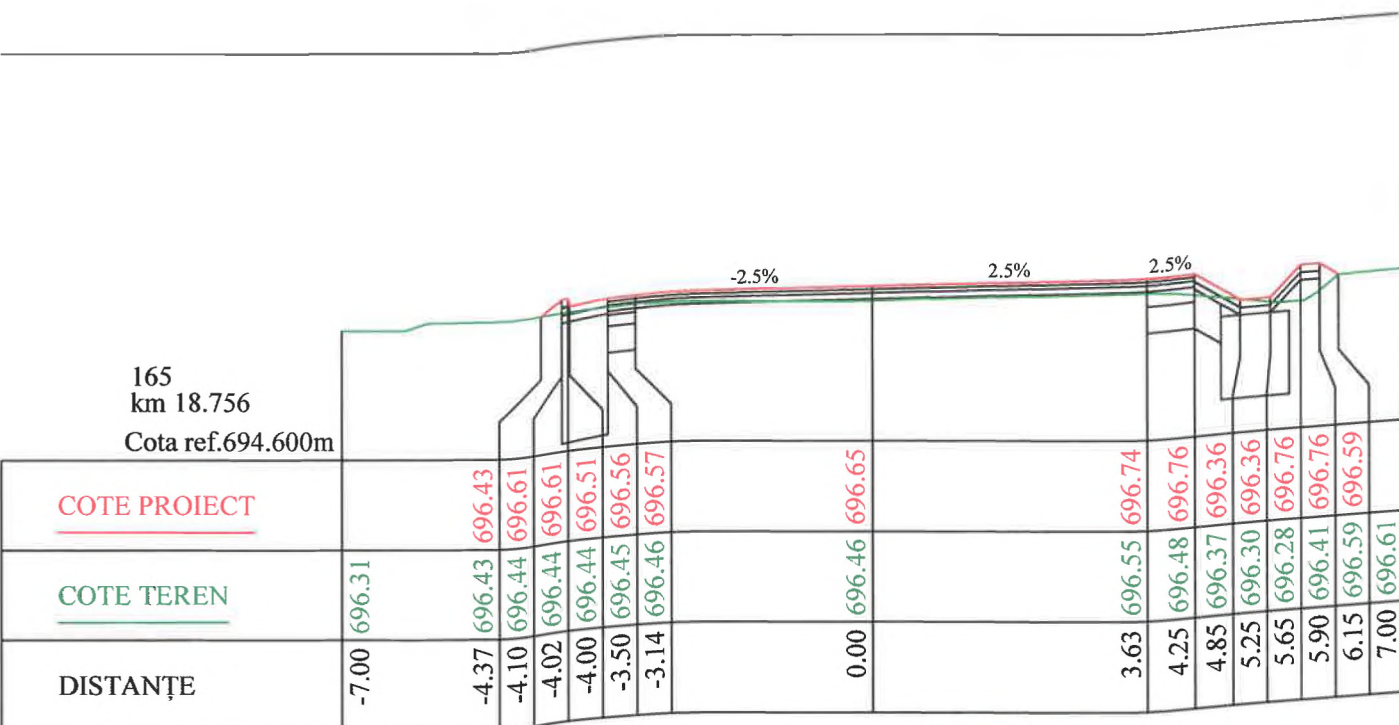
<u>COTE PROIECT</u>			696.55	696.56	696.56	696.46	696.51		696.67		696.81	696.86	696.46	696.46	696.86	696.86	696.51	
<u>COTE TEREN</u>	696.57		696.55	696.55	696.55	696.55	696.56		696.58		696.60	696.56	696.54	696.53	696.52	696.52	696.51	696.53
DISTANȚE	-7.00		-4.11	-4.10	-4.02	-4.00	-3.50		0.00		3.22	4.25	4.85	5.25	5.65	5.90	6.42	7.00


160  
km 18.708  
Cota ref.694.600m

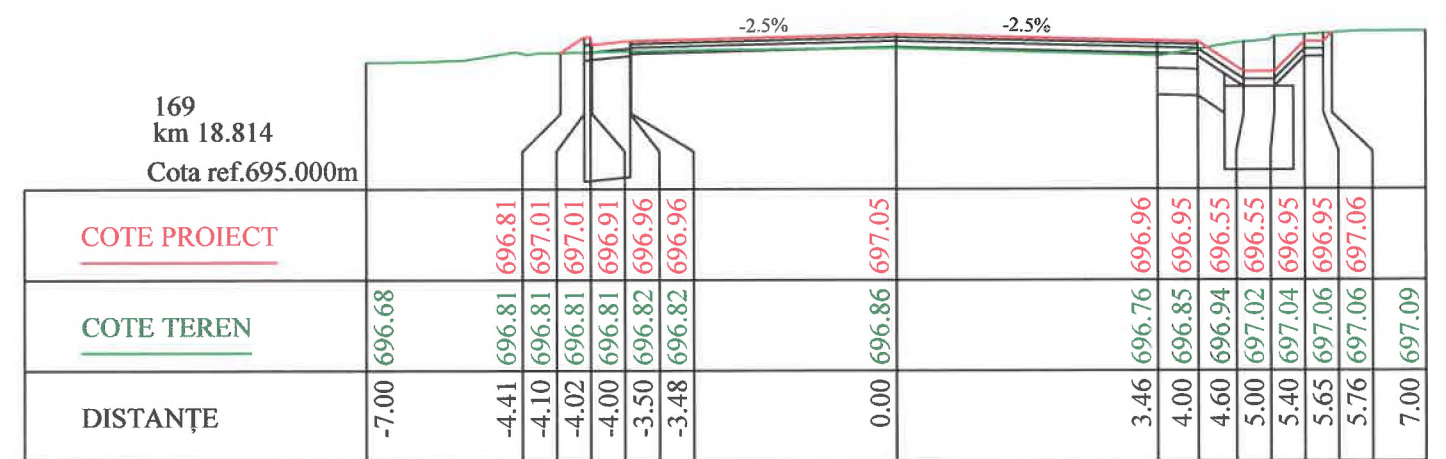
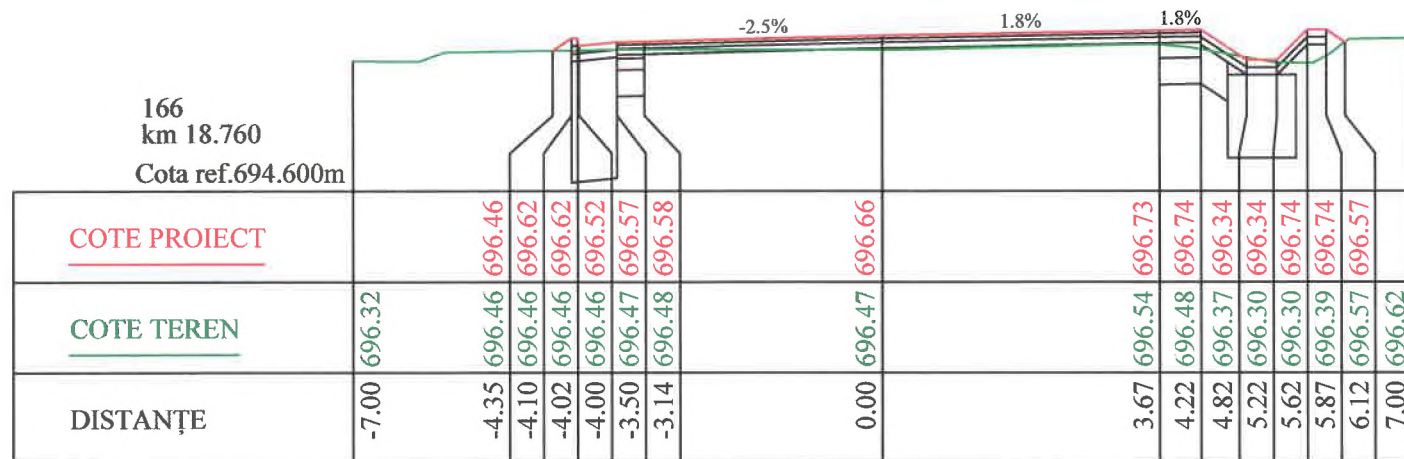
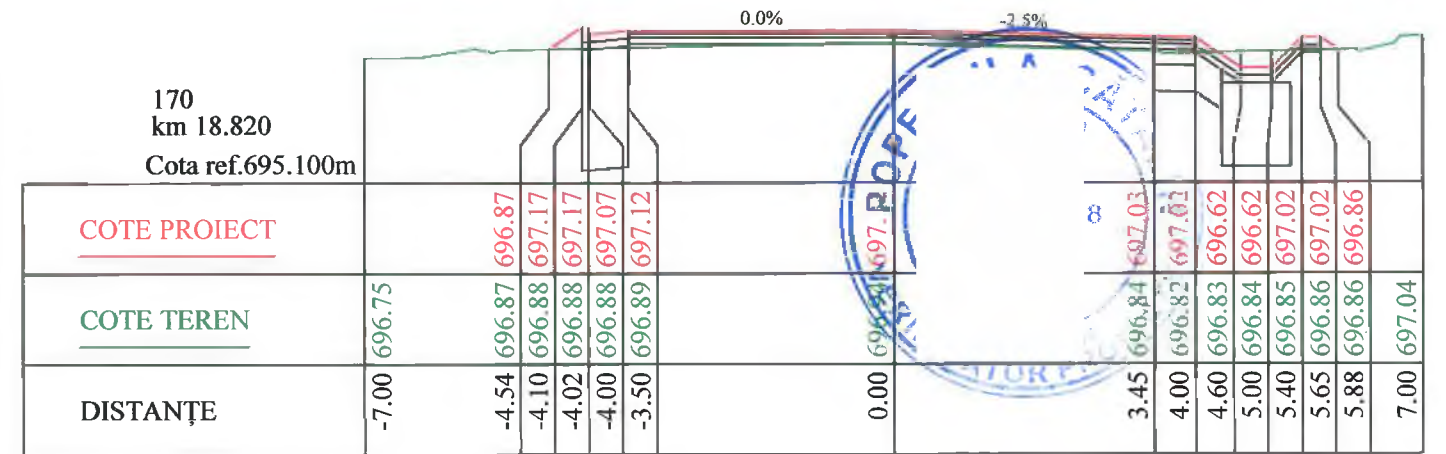
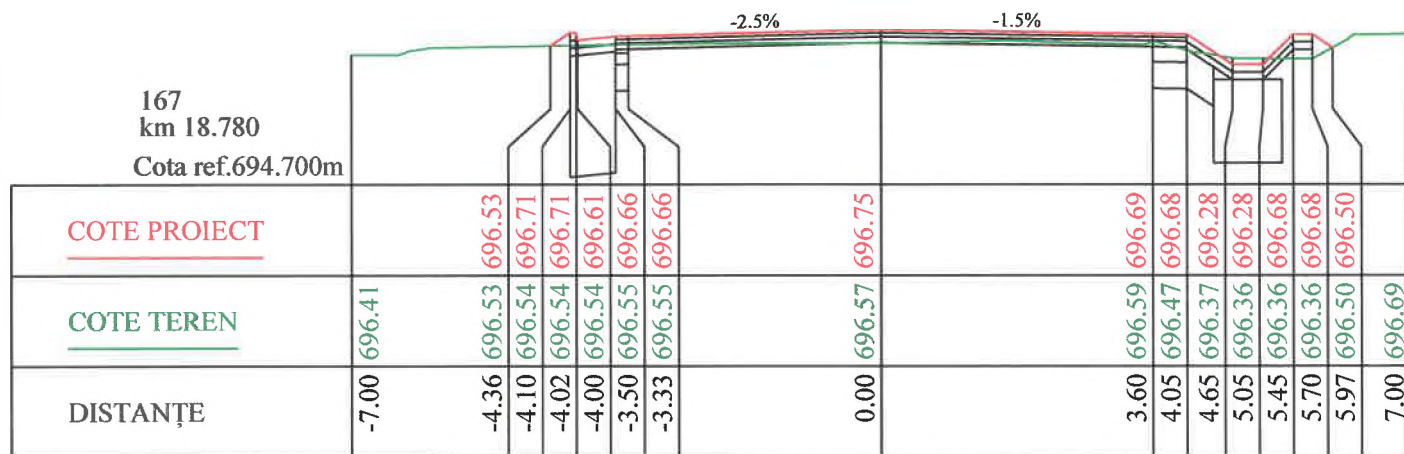
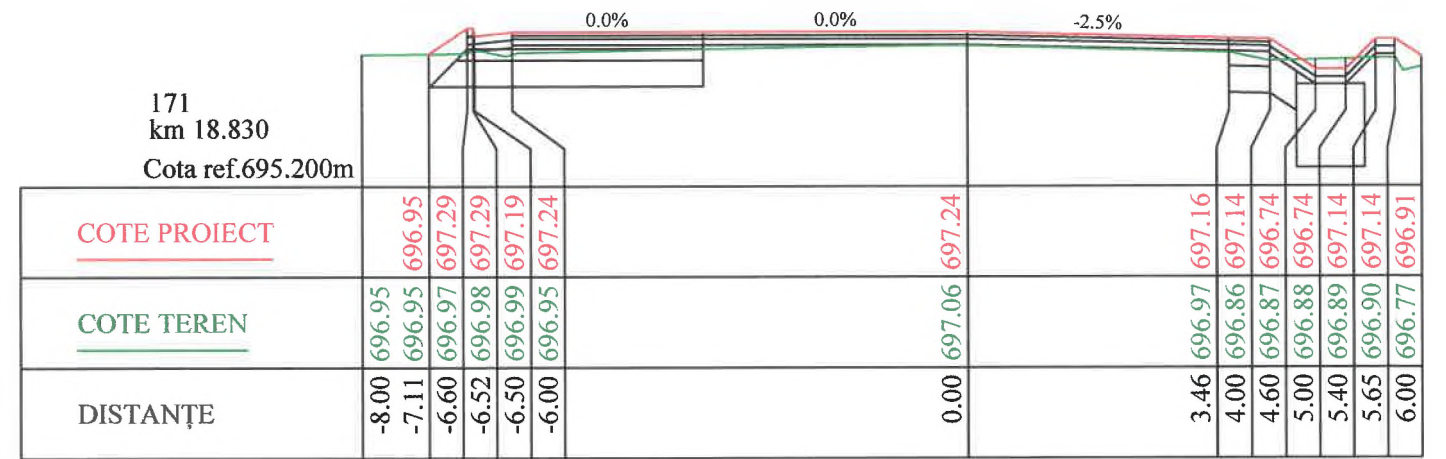
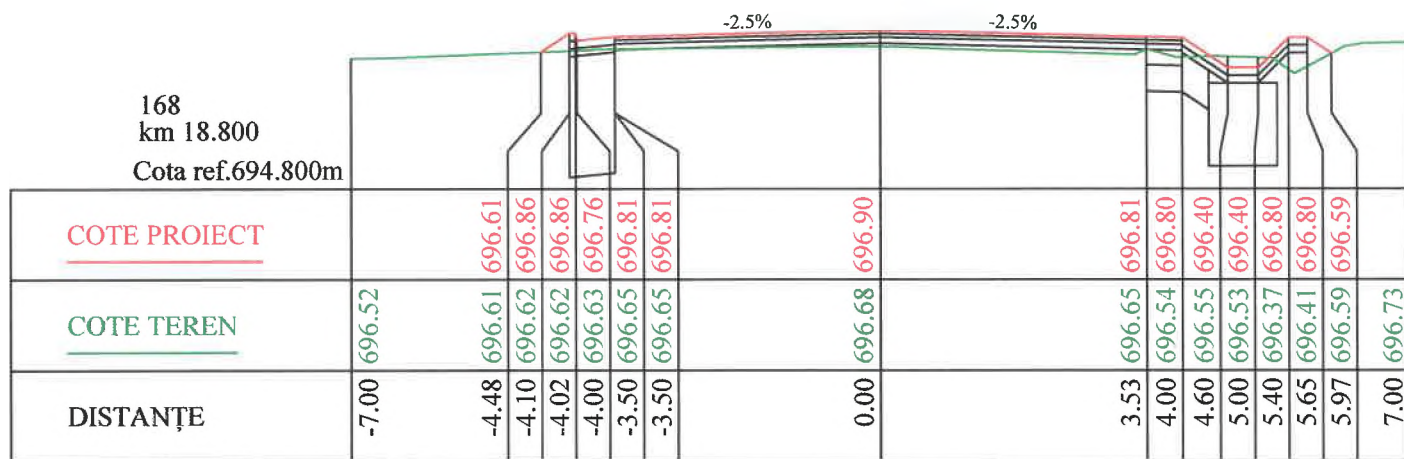


<u>COTE PROIECT</u>			696.49	696.57	696.57	696.47	696.52		696.68		696.83	696.87	696.47	696.47	696.87	696.87	696.49	
<u>COTE TEREN</u>	696.47		696.49	696.49	696.49	696.49	696.49		696.50		696.52	696.49	696.48	696.47	696.48	696.48	696.49	696.51
DISTANȚE	-7.00		-4.23	-4.10	-4.02	-4.00	-3.50		0.00		3.28	4.25	4.85	5.25	5.65	5.90	6.47	7.00

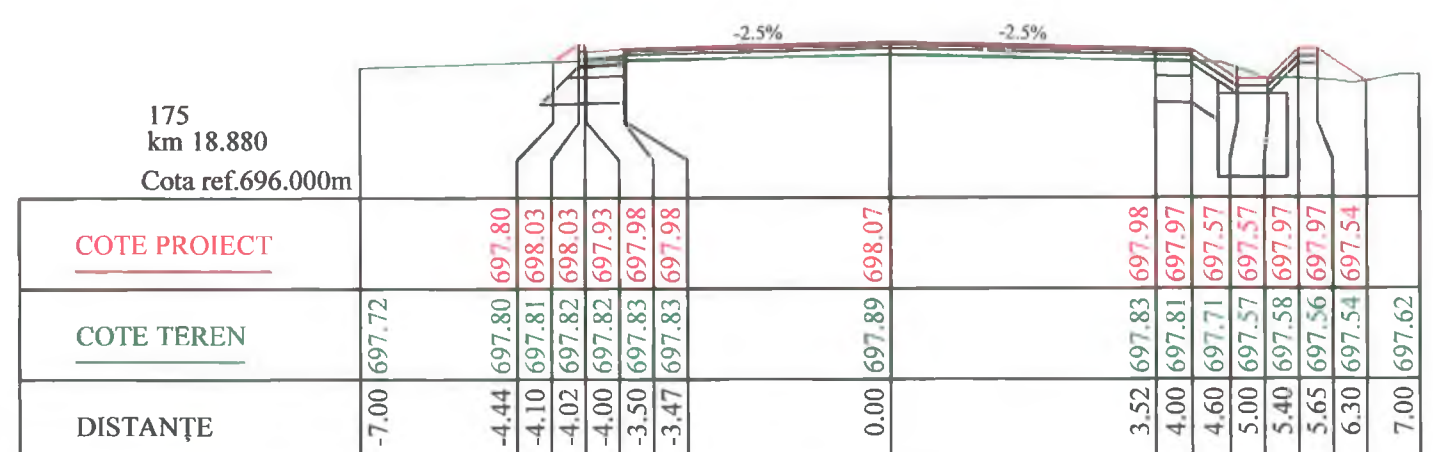
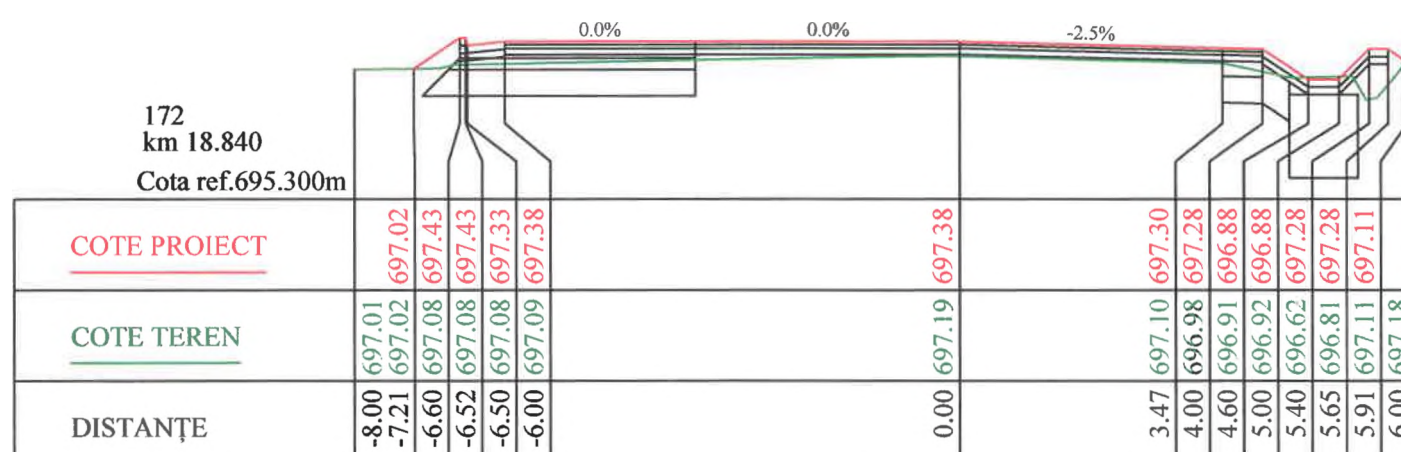
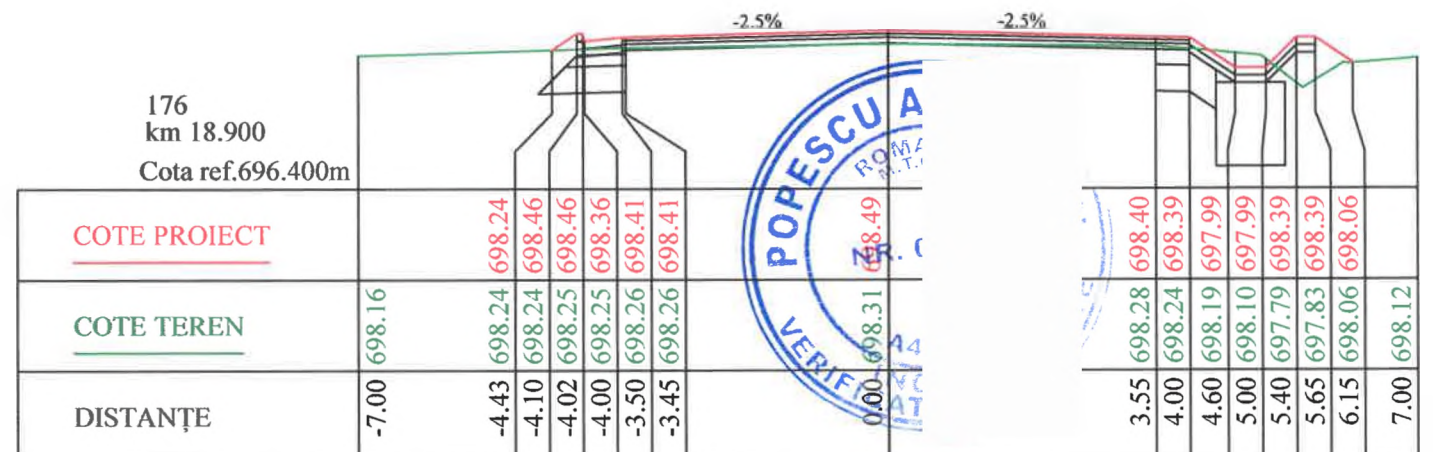
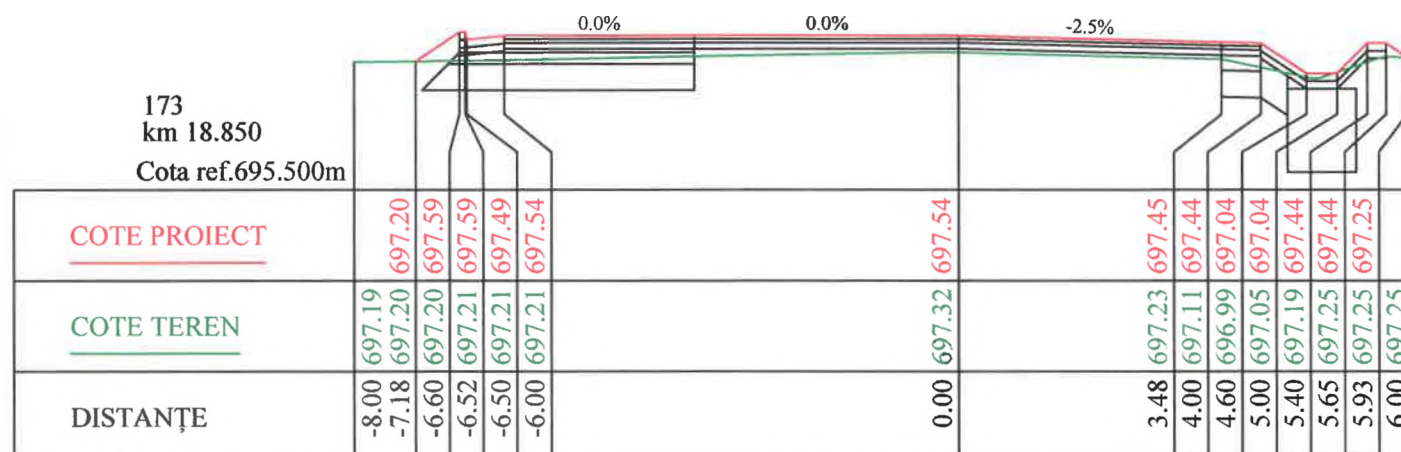
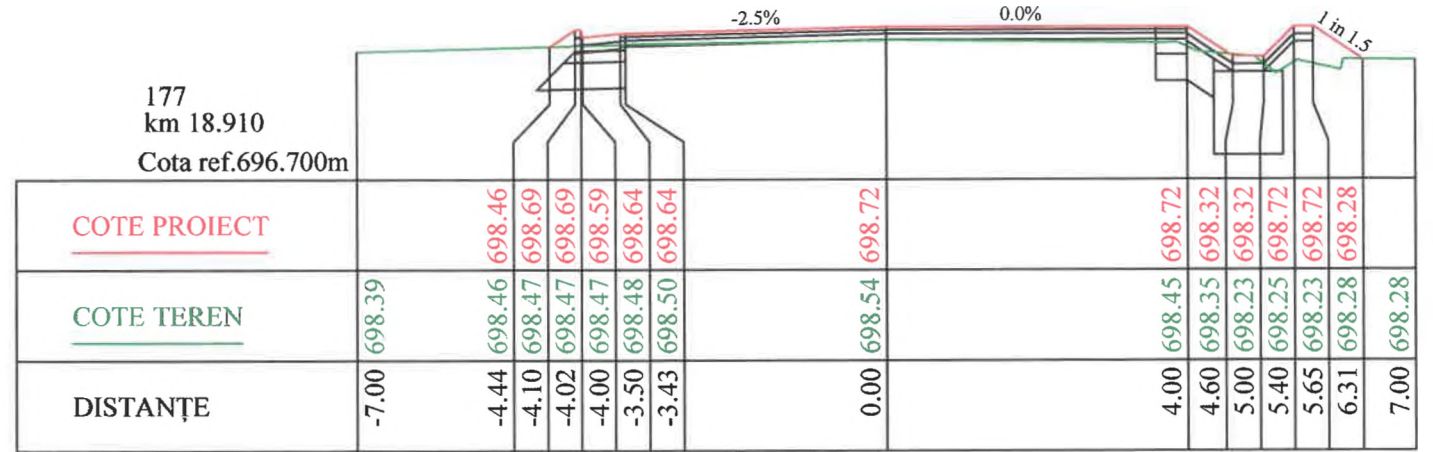
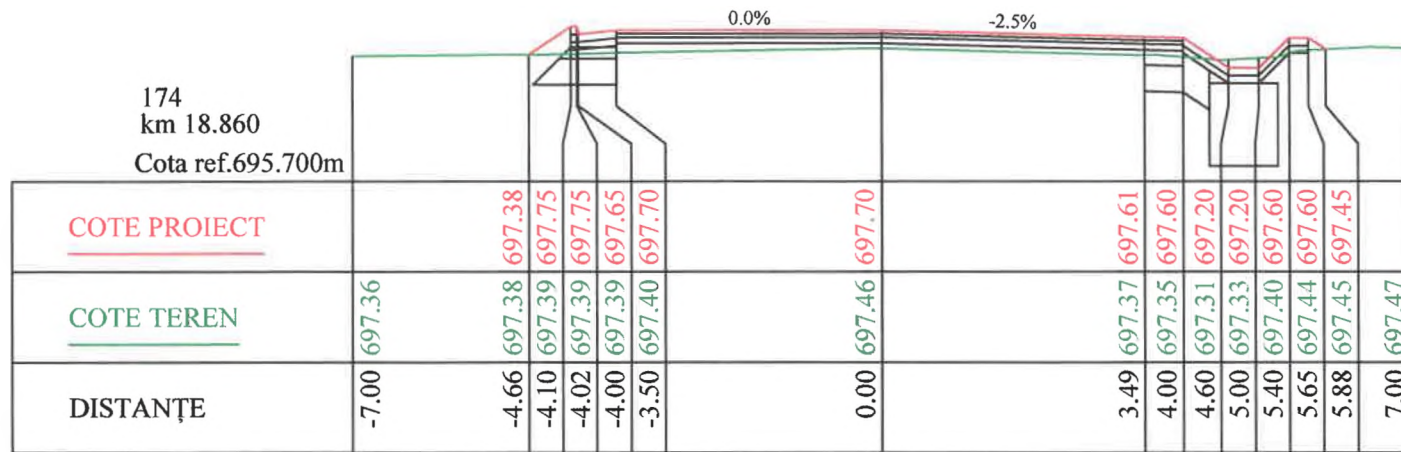





Verificator / expert	Nume	Semnatura	Cerință	Referat / Expertiza Nr. / Data
	S.C. ROAD DESIGN S.R.L. Moșnița Nouă, Str. Nucilor, Nr.12 Tel. 0732 703 381, 0733 918 482 J35/2436/2008, RO 24132190 e-mail: office@tmproiect.ro www.tmproiect.ro		<b>Denumire proiect:</b> Consolidare DN 66A Km 16+624 - 23+800	Proiect nr. 414/2021
	<b>Beneficiar:</b> C.N.A.I.R. S.A. București - D.R.D.P. Timișoara		<b>Scara</b> 1:100	<b>Denumire planșă:</b> Prifiluri transversale curente DN 66A
Șef proiect				
Proiectat				
Desenat				
Verificat				



Verificator / expert	Nume	Semnatura	Cerință	Referat / Expertiza Nr. / Data	
			<b>Denumire proiect:</b> Consolidare DN 66A Km 16+624 - 23+800		<b>Proiect nr.</b> 414/2021
<b>Beneficiar:</b> C.N.A.I.R. S.A. București - D.R.D.P. Timișoara			<b>Faza P.T.</b>		
<b>Șef proiect</b> Proiectat Desenat Verificat			<b>Denumire planșă:</b> Prifiluri transversale curente DN 66A		<b>Planșa PT-031</b>
			<b>Scara</b> 1:100		



Verificator / expert	Nume	Semnatura	Cerință	Referat / Expertiza Nr. / Data	Proiect nr.
					414/2021
 S.C. ROAD DESIGN S.R.L. Moșnița Nouă, Str. Nucilor, Nr.12 Tel. 0732 703 381, 0733 918 482 J35/2436/2008, RO 24132190 e-mail: office@tmproject.ro www.tmproject.ro			Denumire proiect: Consolidare DN 66A Km 16+624 - 23+800		Faza P.T.
Beneficiar: C.N.A.I.R. S.A. București - D.R.D.P. Timișoara			Denumire planșă: Prifiluri transversale curente DN 66A		Planșa PT-032
Șef proiect			Scara 1:100		
Proiectat					
Desenat					
Verificat					

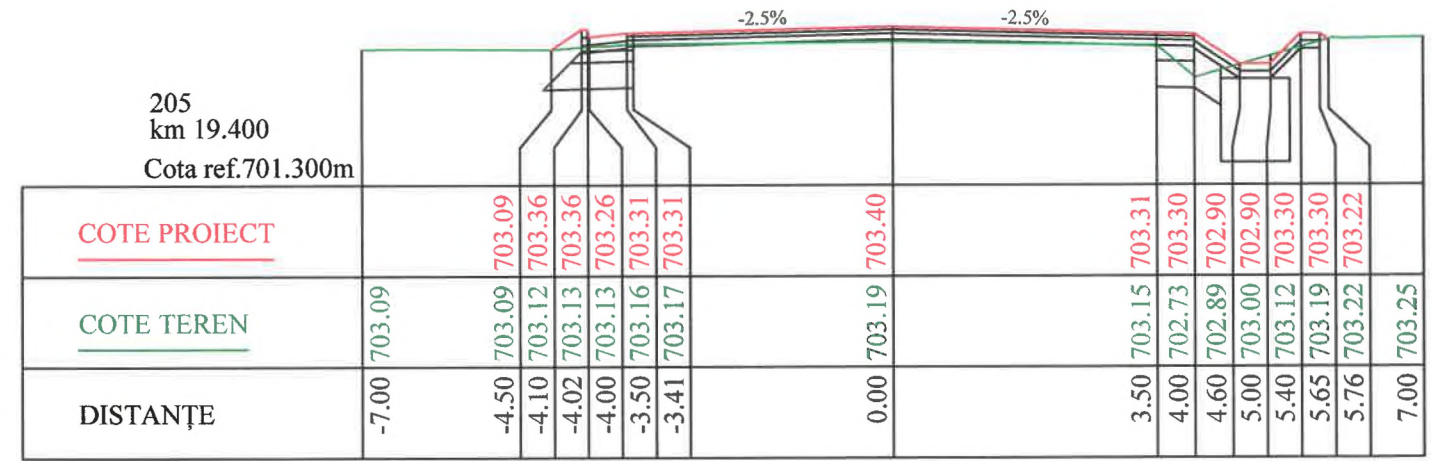
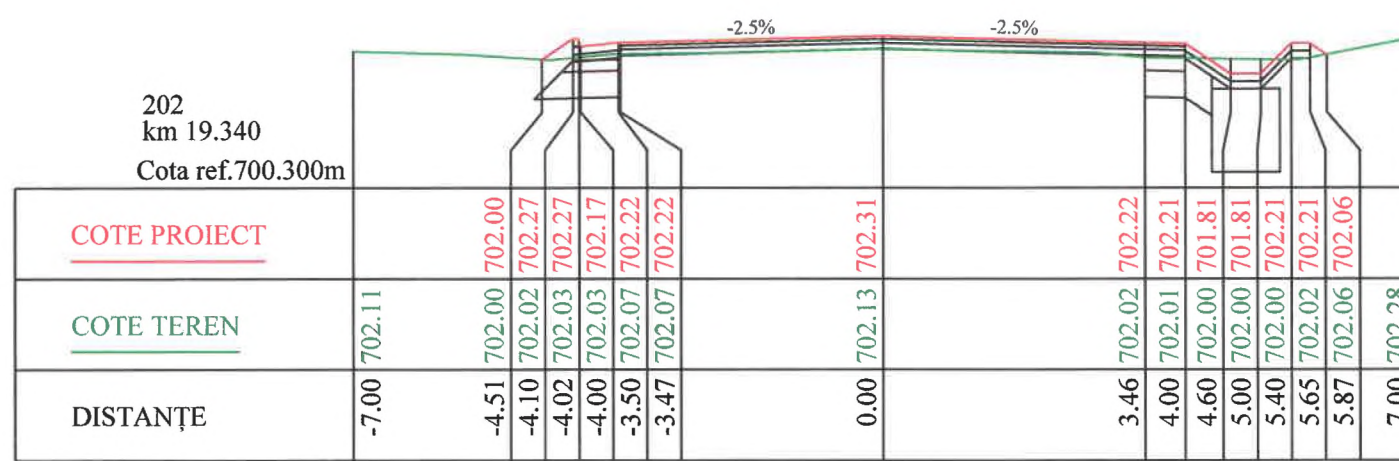
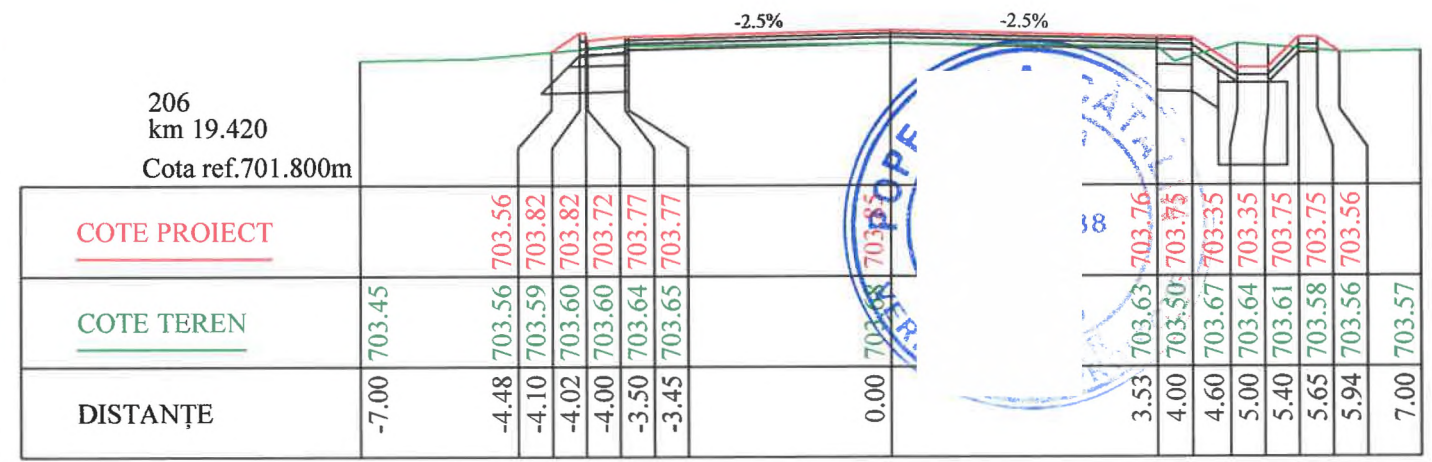
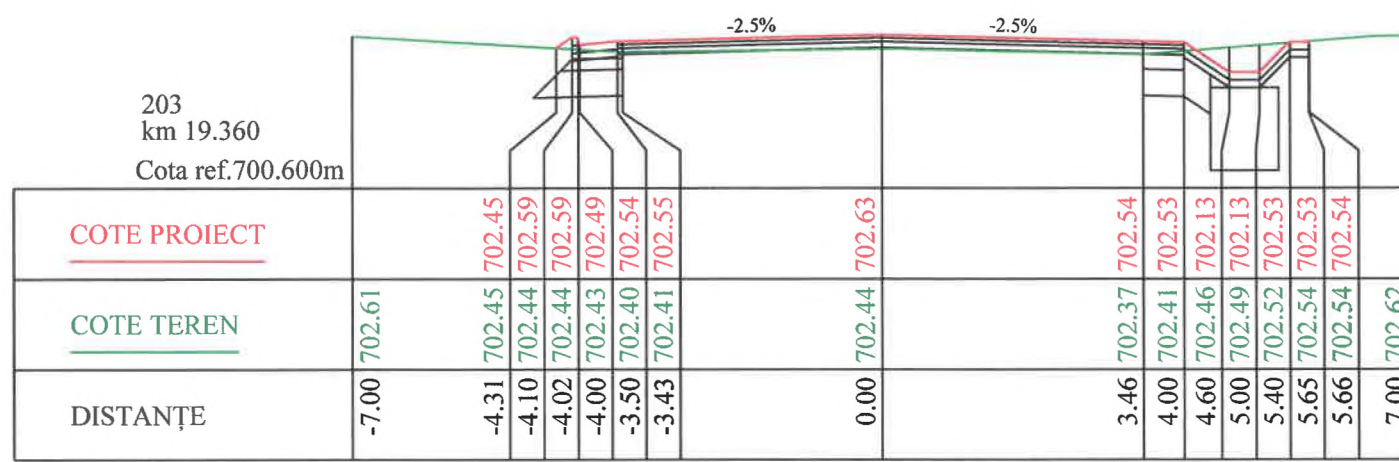
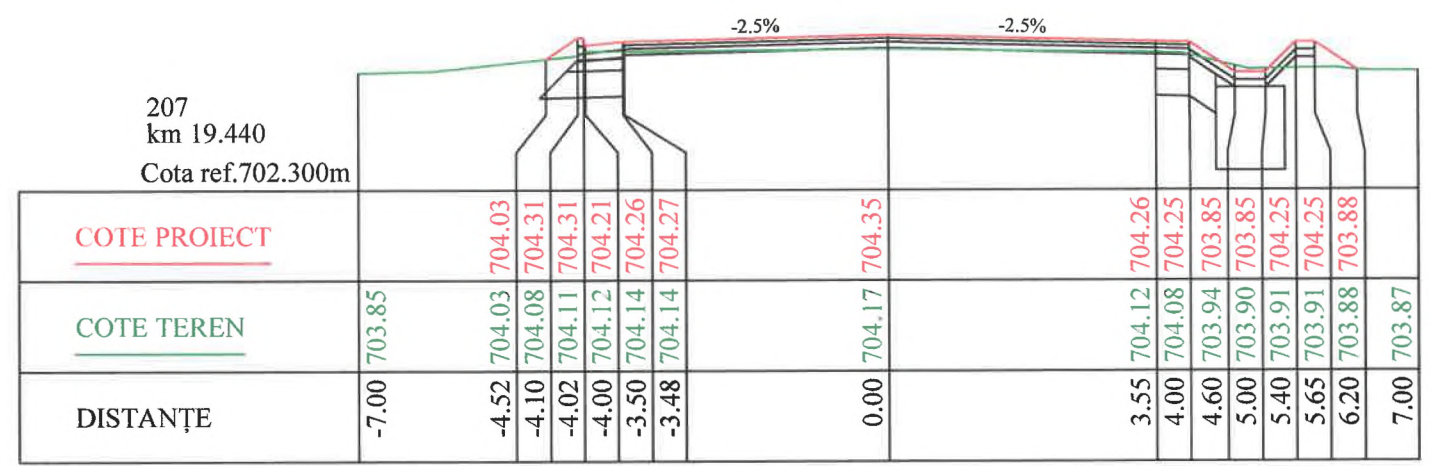
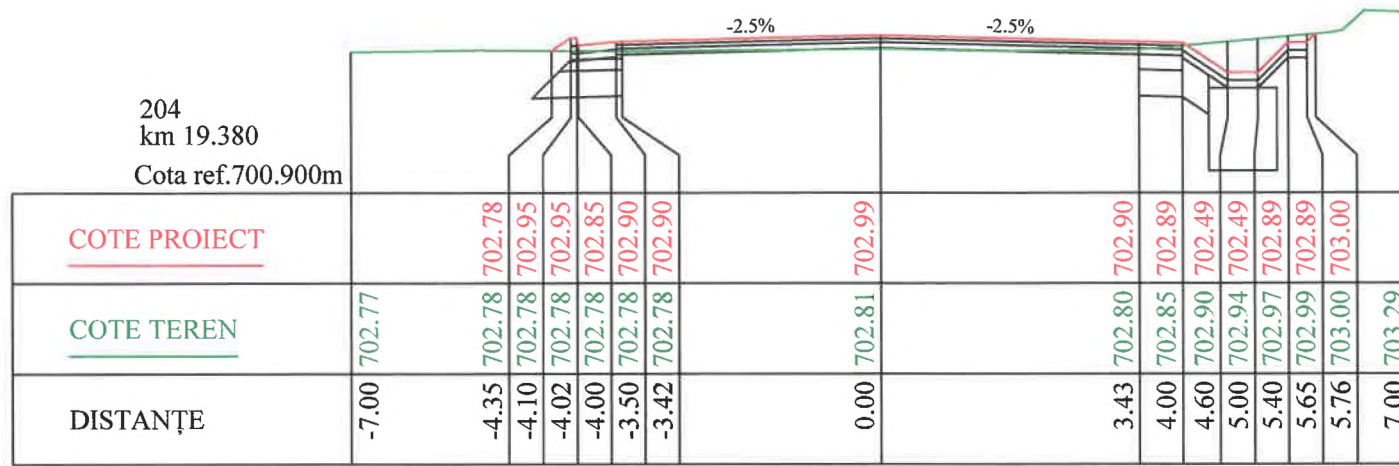






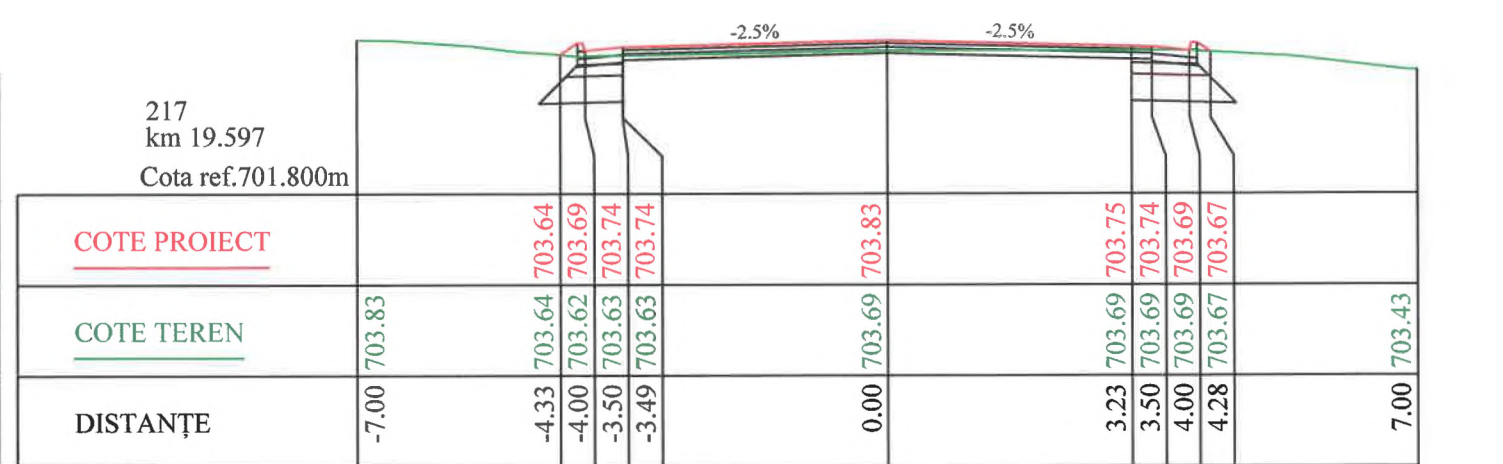
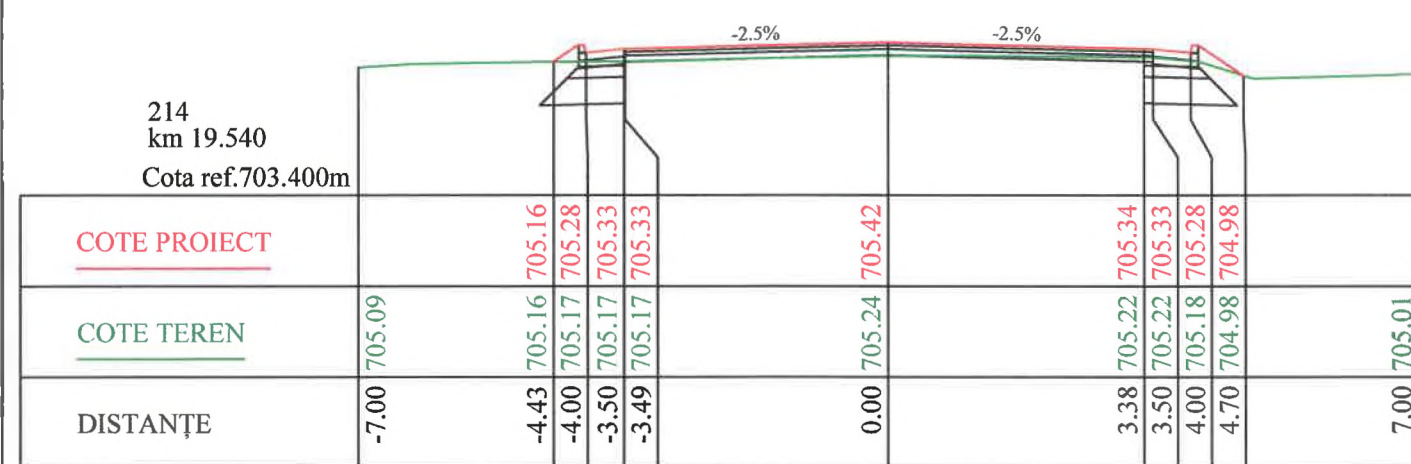
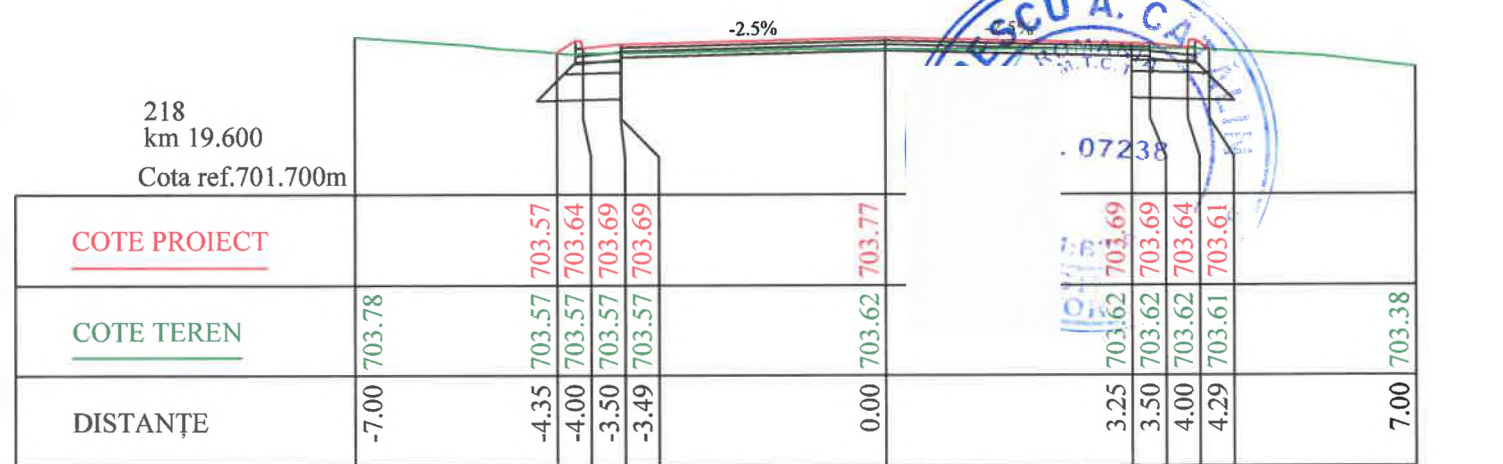
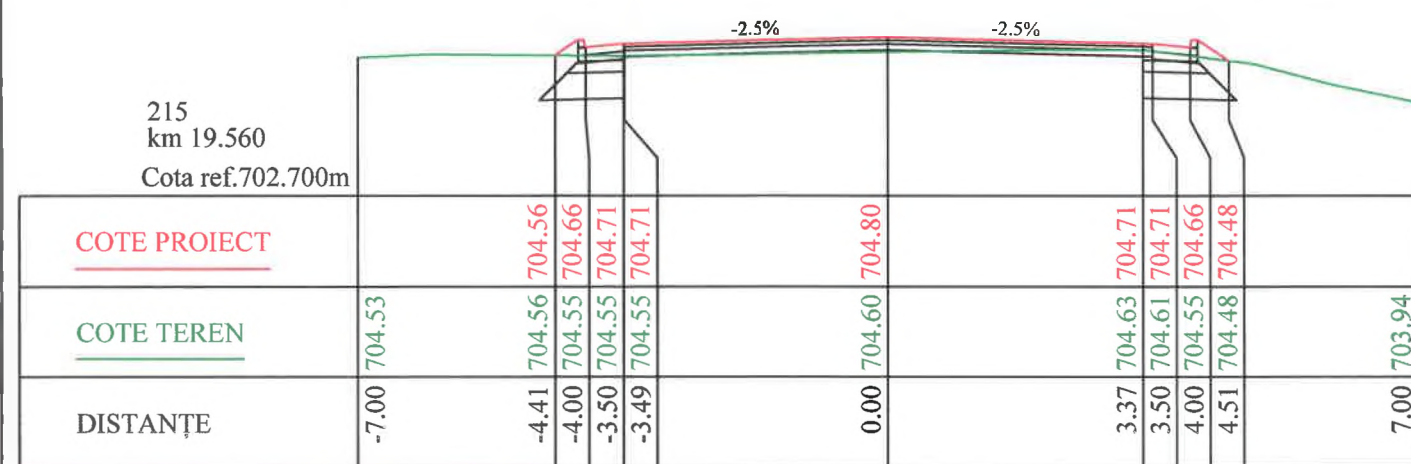
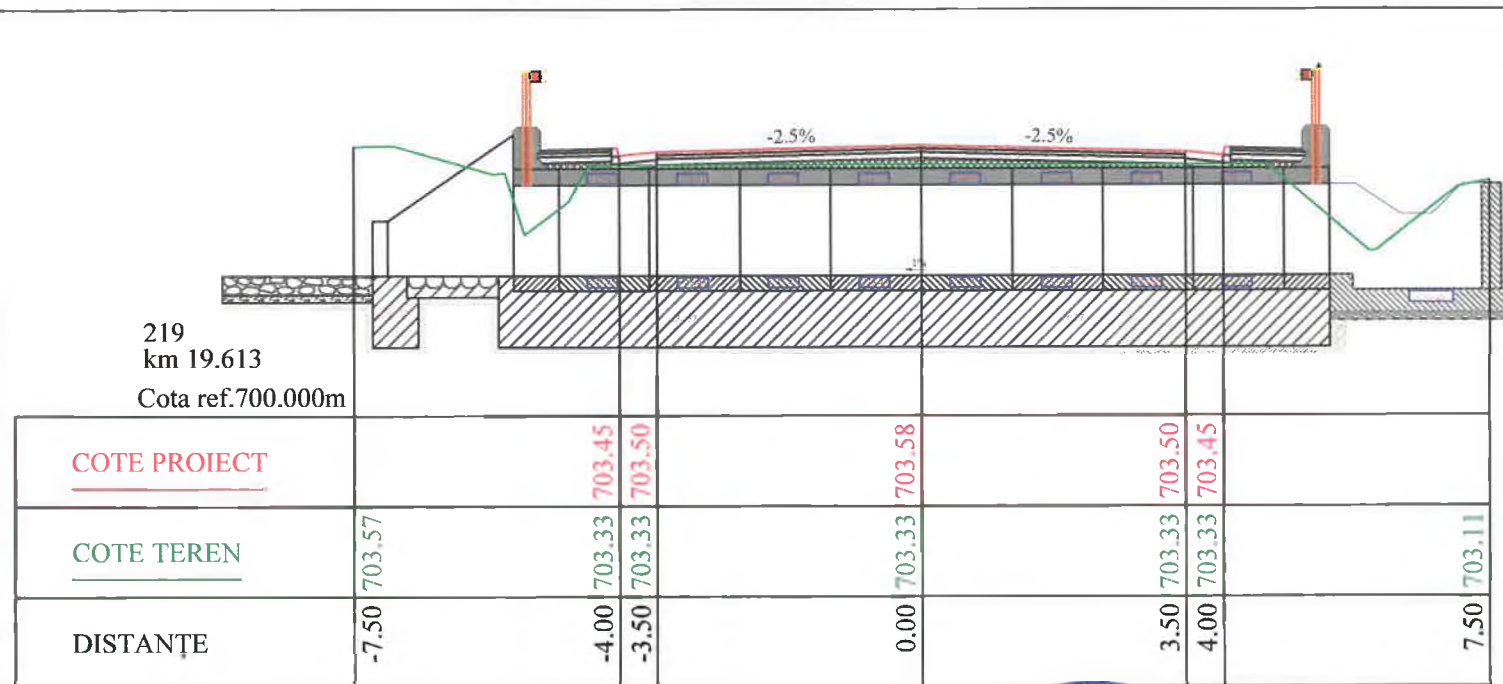
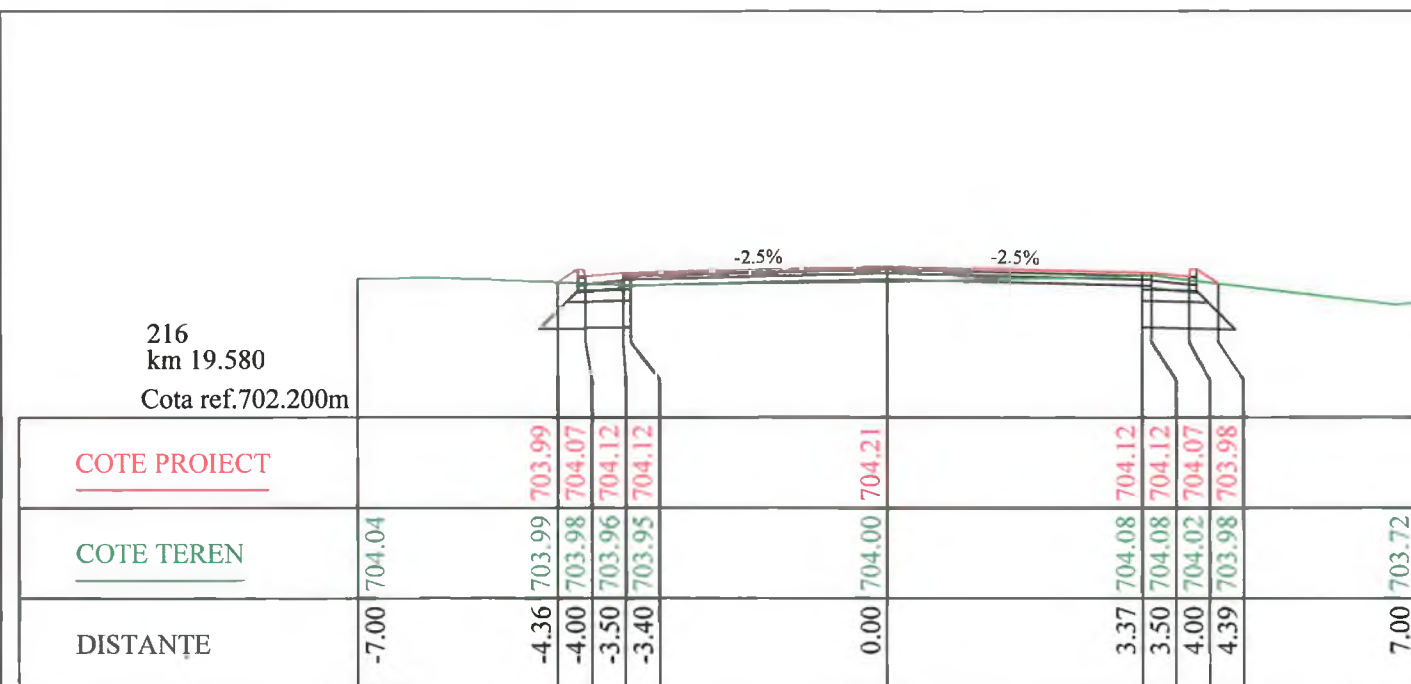






Verificator / expert	Nume	Semnatura	Cerință	Referat / Expertiza Nr. / Data	Proiect nr. 414/2021
 S.C. ROAD DESIGN S.R.L. Moșnița Nouă, Str. Nucilor, Nr.12 Tel. 0732 703 381, 0733 918 482 J35/2436/2008, RO 24132190 e-mail: office@tmproiect.ro www.tmproiect.ro			Denumire proiect: Consolidare DN 66A Km 16+624 - 23+800		Faza P.T.
Beneficiar: C.N.A.I.R. S.A. București - D.R.D.P. Timișoara			Denumire planșă: Prifiluri transversale curente DN 66A		
Șef proiect	Proiectat	Desenat	Verificat	Scara 1:100	Planșa PT-037





Verificator / expert	Nume	Semnatura	Cerință	Referat / Expertiza Nr. / Data	Proiect nr. 414/2021
S.C. ROAD DESIGN S.R.L. Moșnița Nouă, Str. Nucilor, Nr.12 Tel. 0732 703 381, 0733 918 482 J35/2436/2008, RO 24132190 e-mail: office@tmproiect.ro www.tmproiect.ro			Denumire proiect: Consolidare DN 66A Km 16+624 - 23+800		Faza P.T.
Șef proiect Proiectat Desenat Verificat			Beneficiar: C.N.A.I.R. S.A. București - D.R.D.P. Timișoara		Planșa PT-039
			Scara 1:100	Denumire planșă: Prifiluri transversale curente DN 66A	



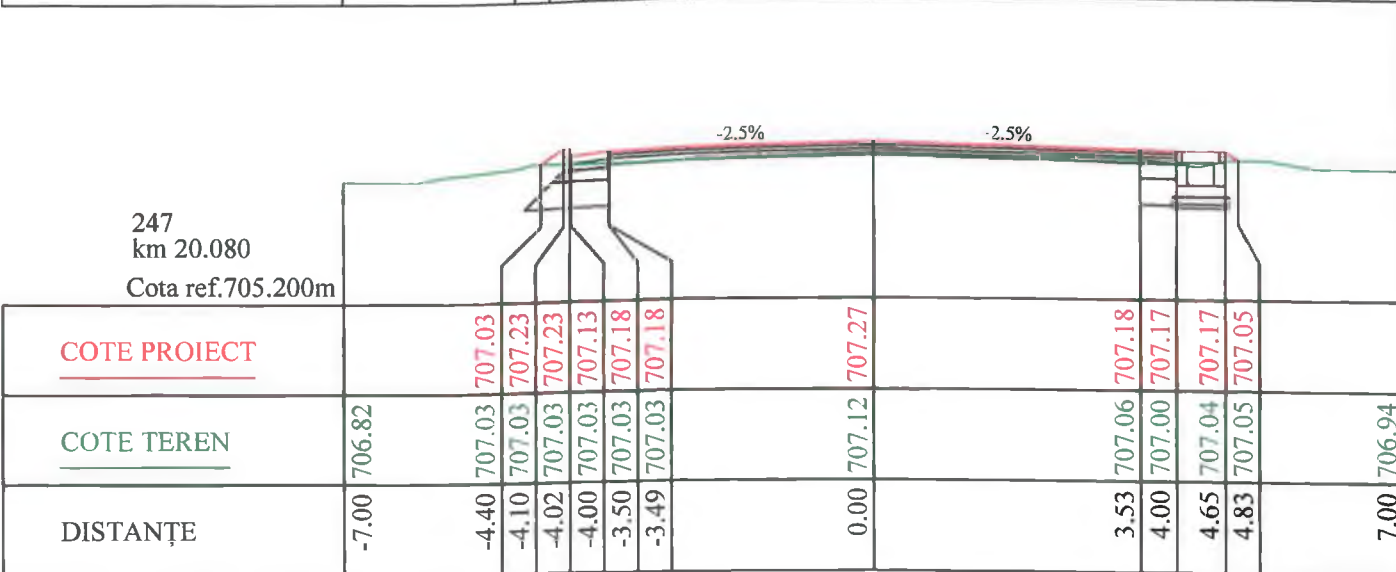
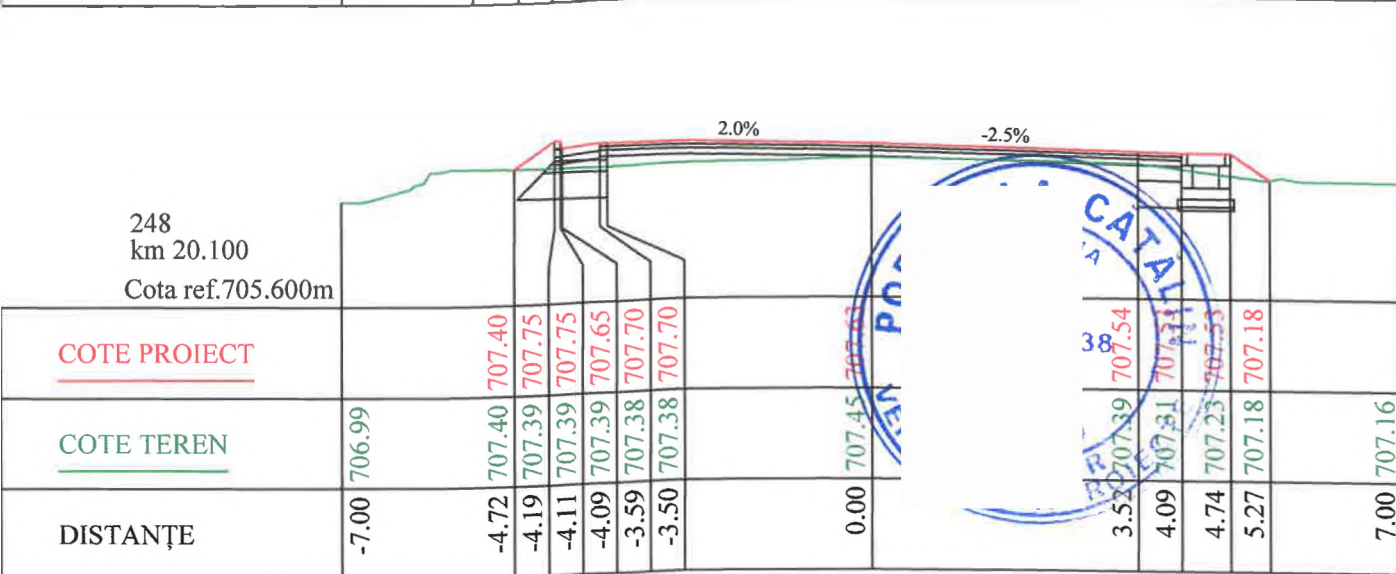
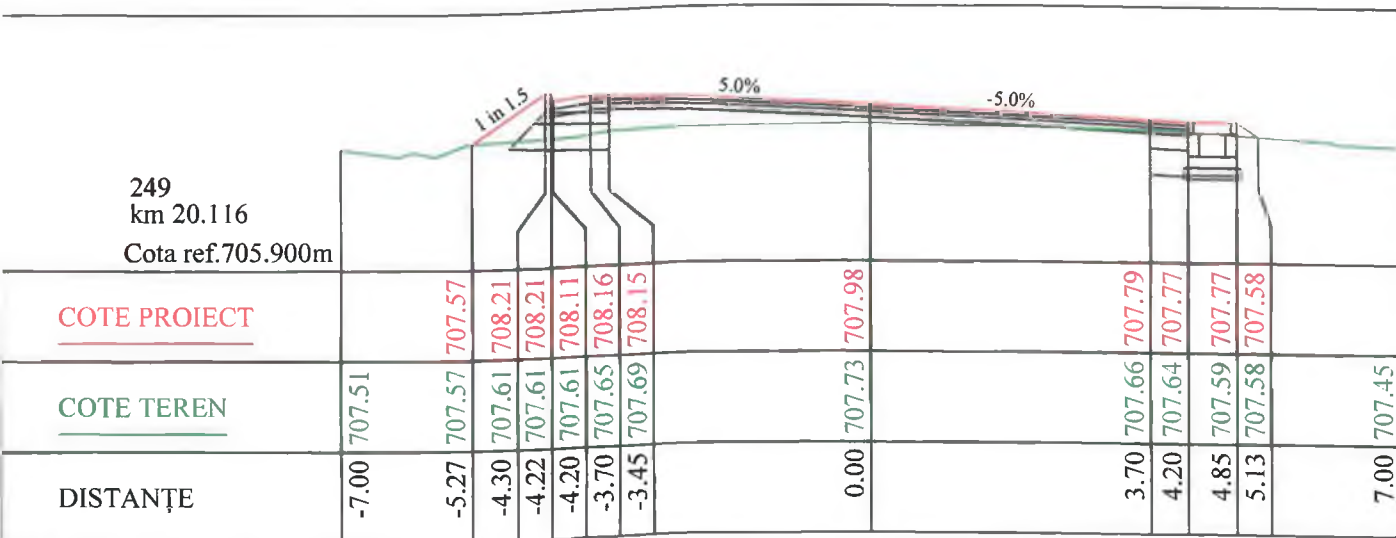








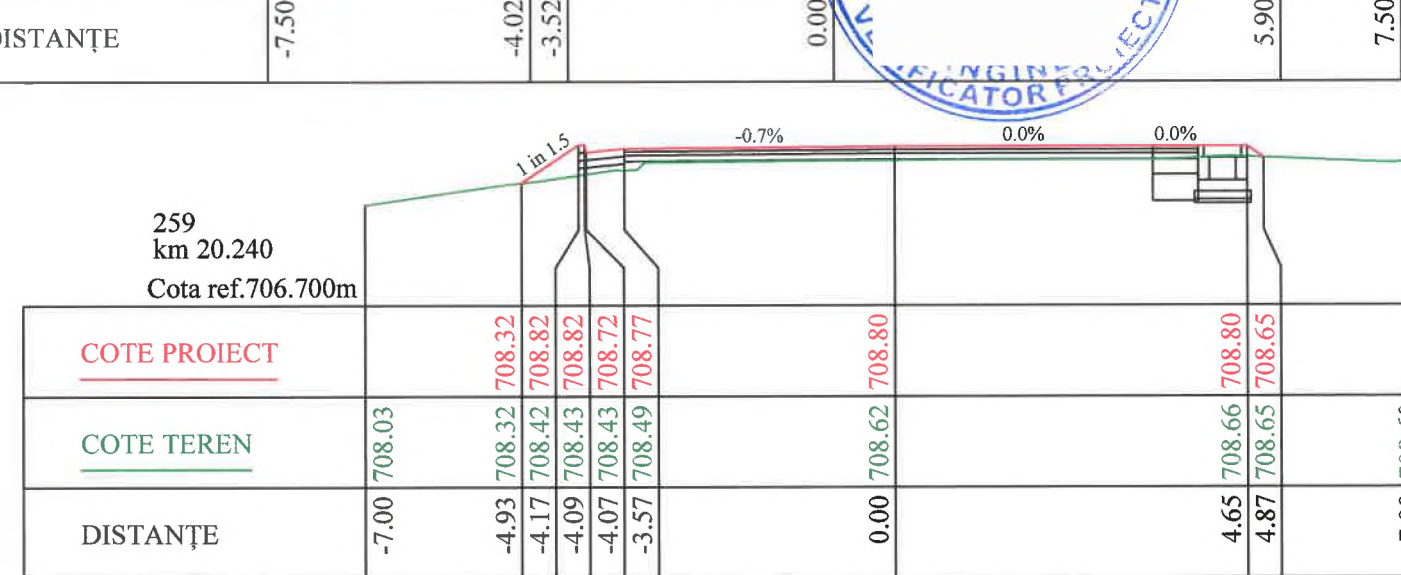
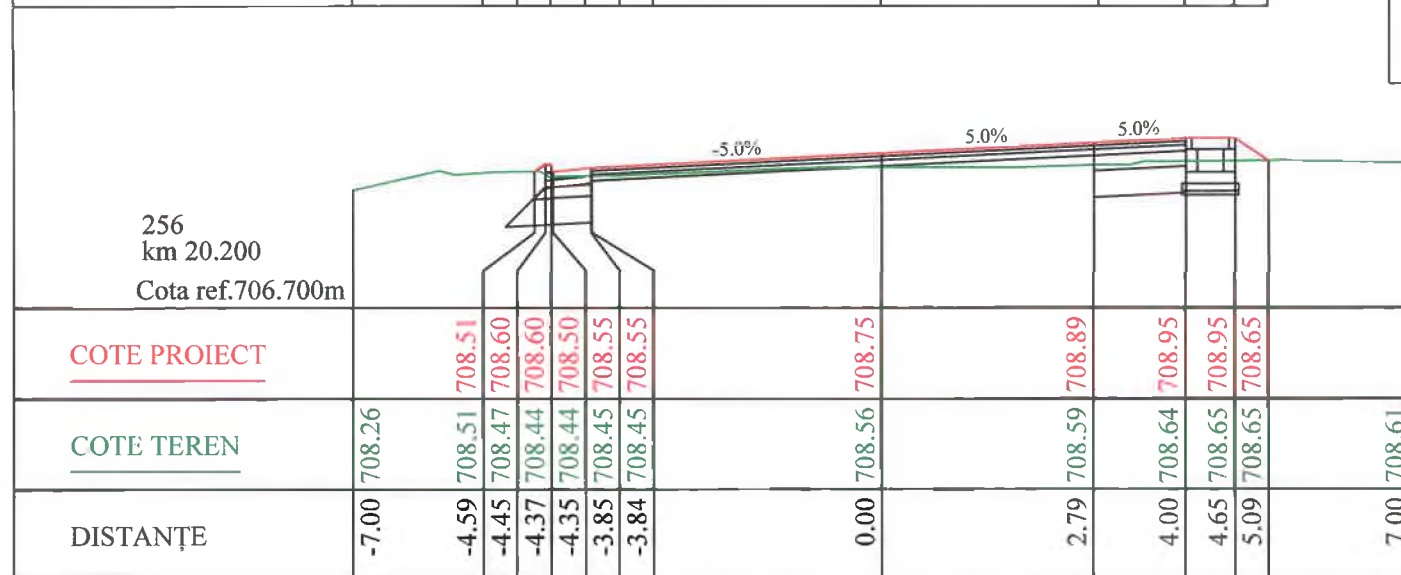
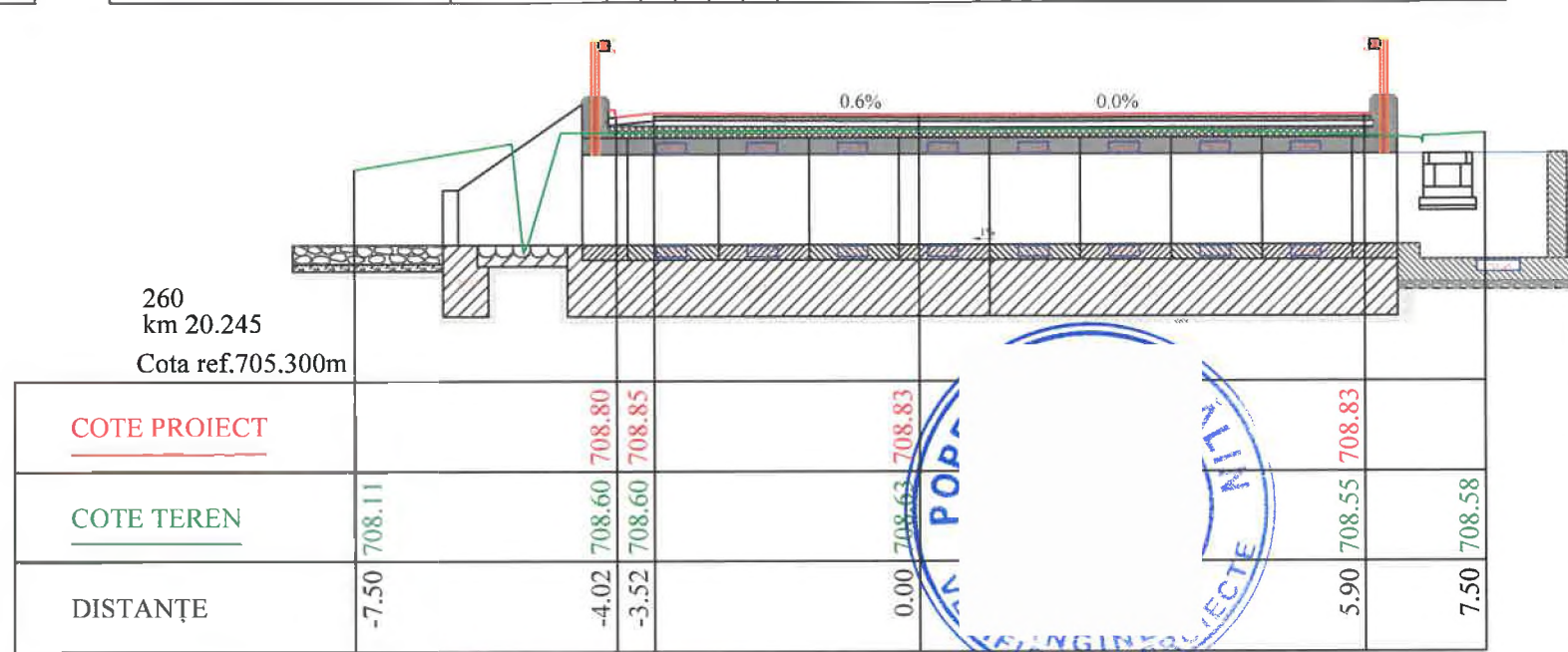
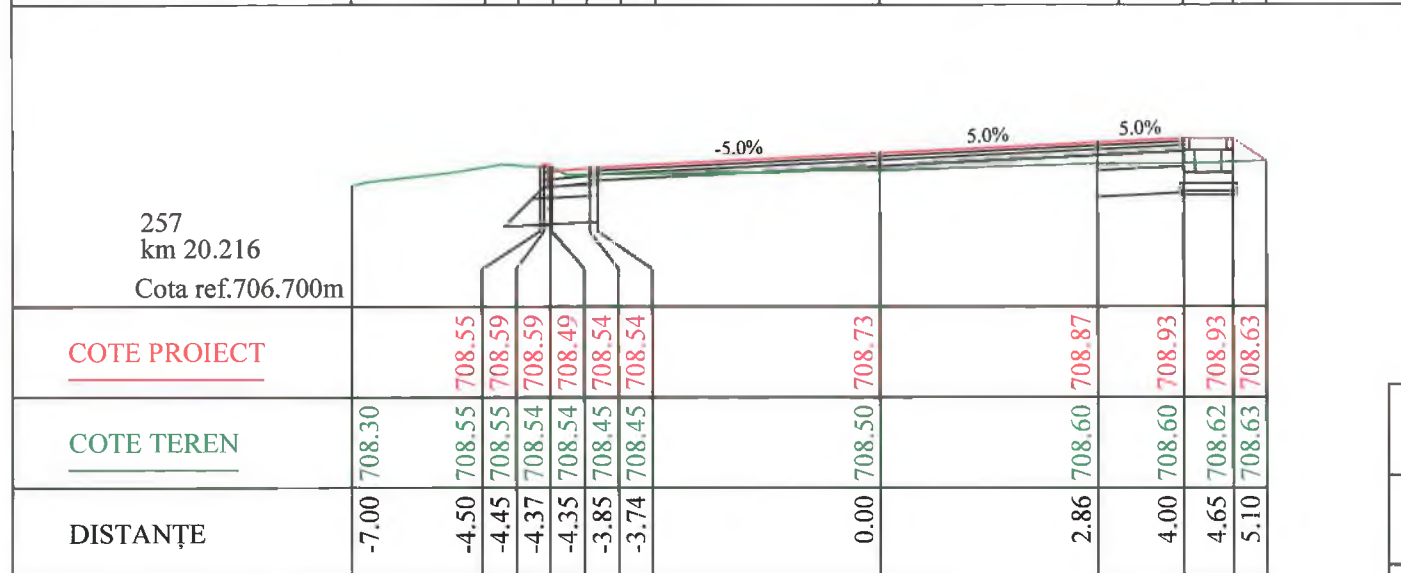
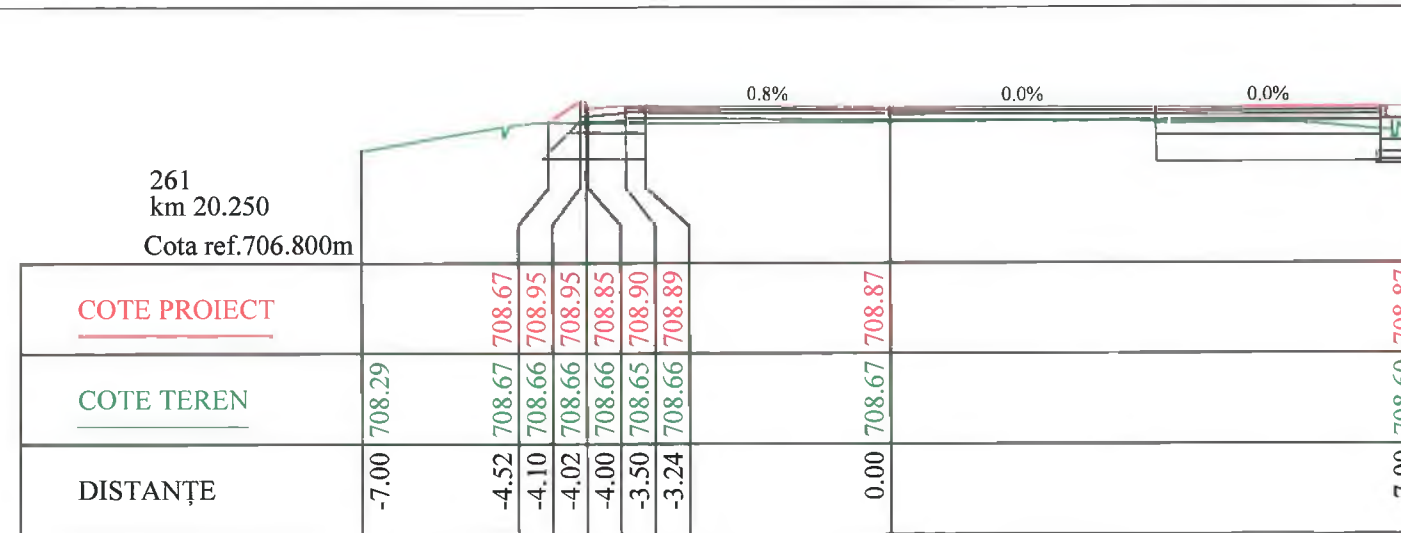
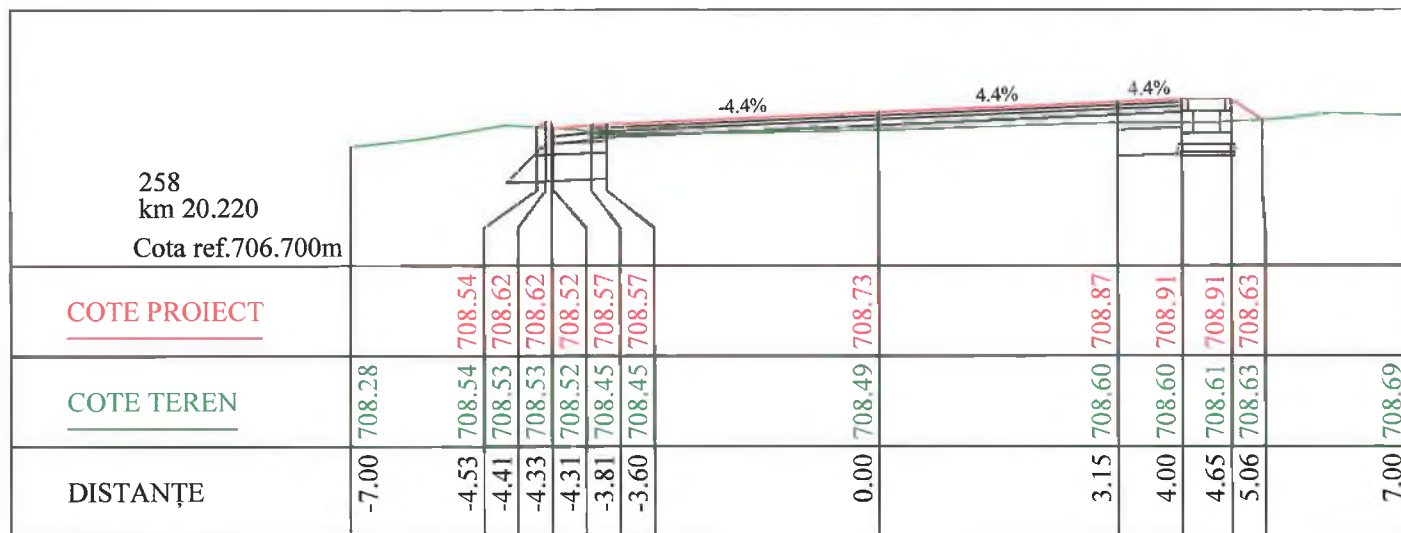







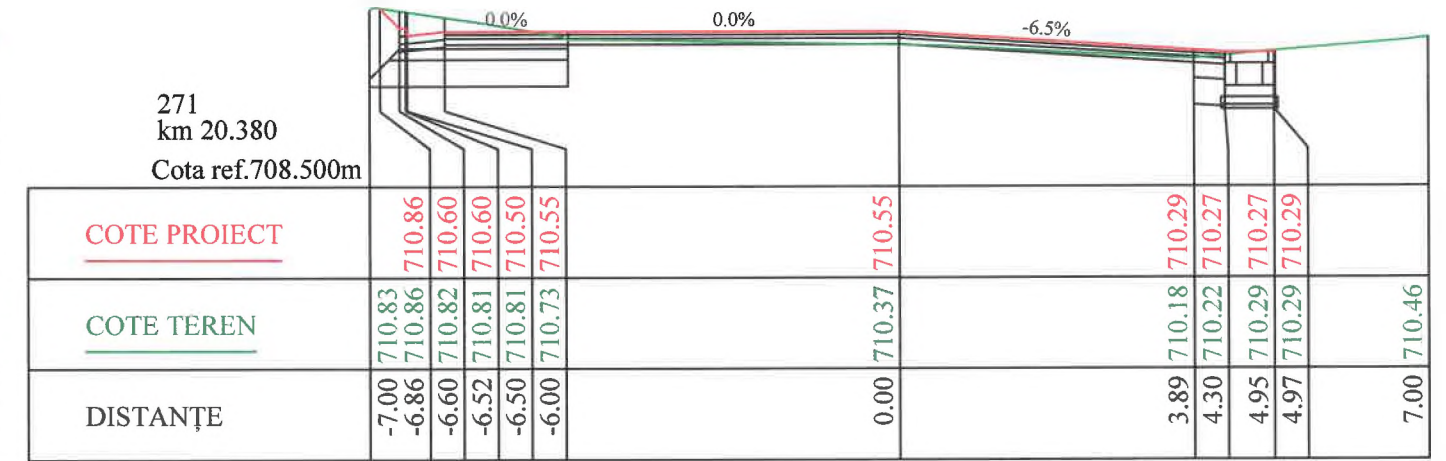
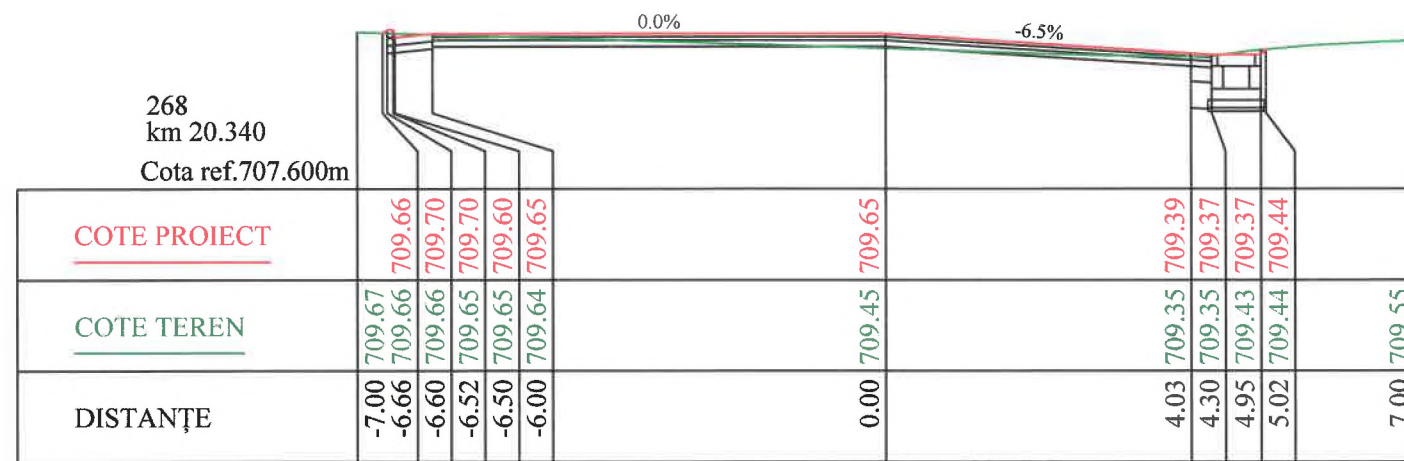
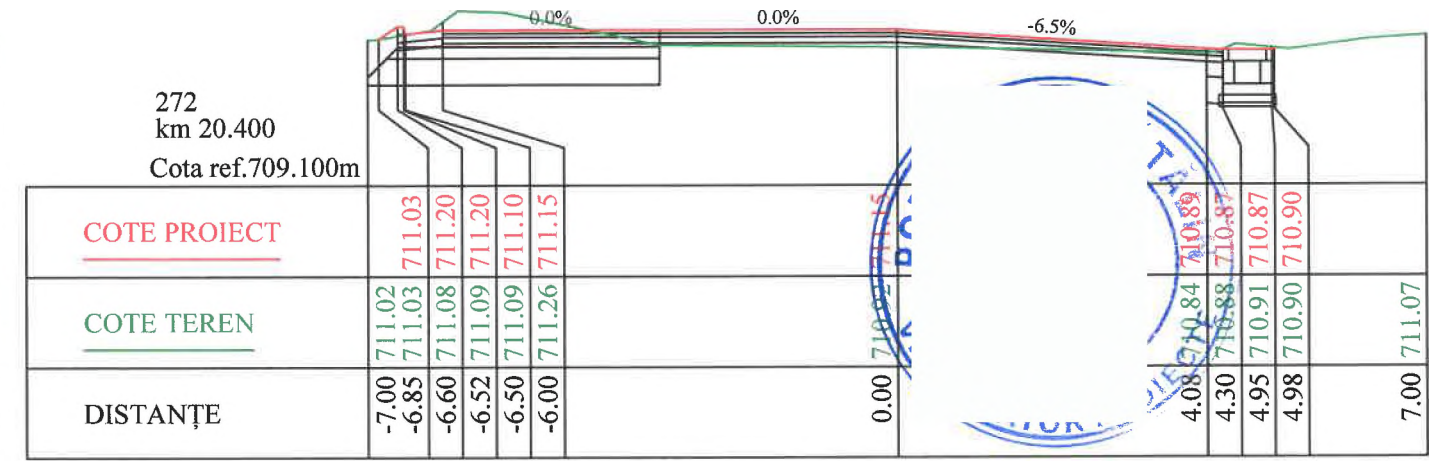
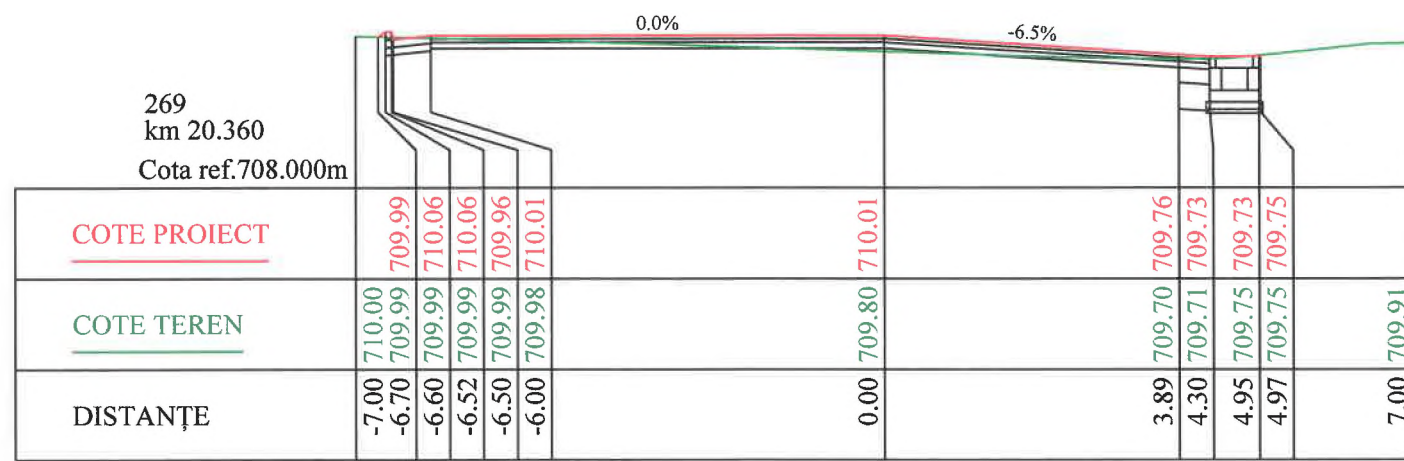
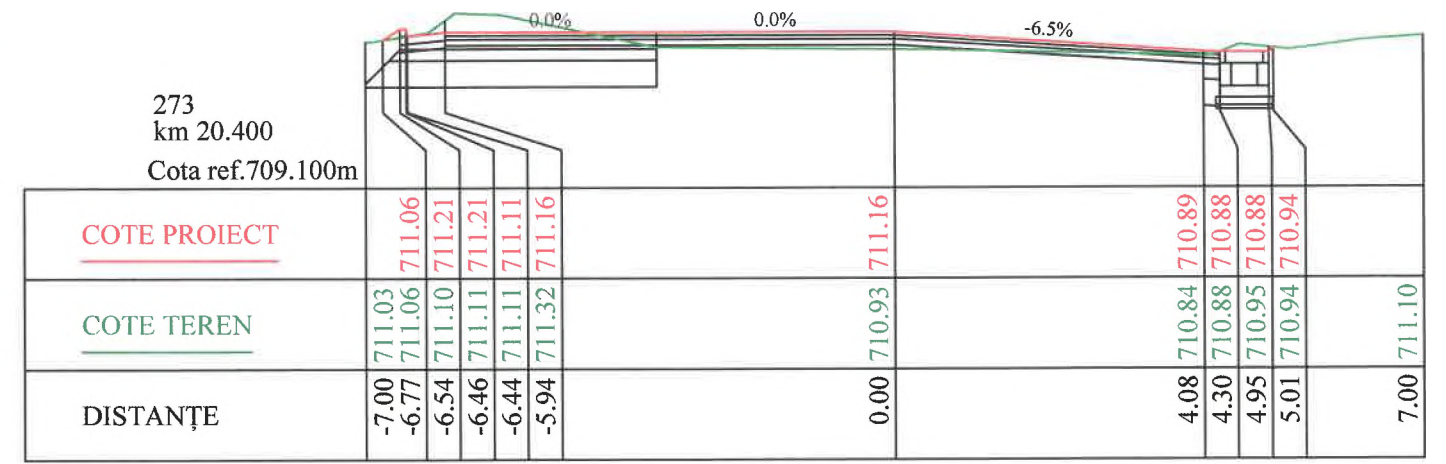
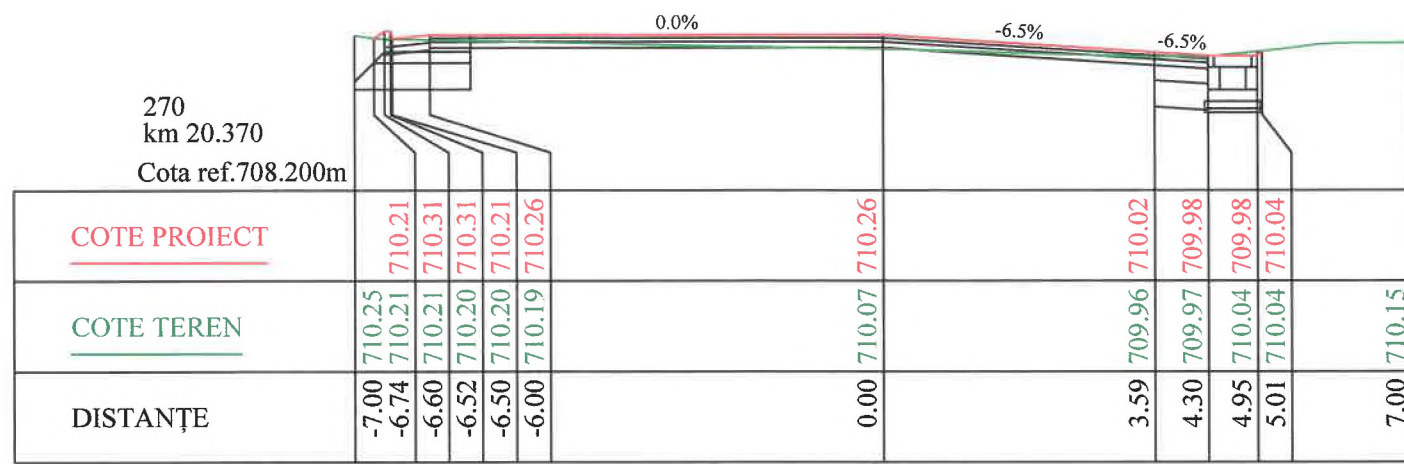
Verificator / expert	Nume	Semnatura	Cerință	Referat / Expertiza Nr. / Data	
 <b>TMPROJECT</b> Șef proiect Proiectat Desenat Verificat	S.C. ROAD DESIGN S.R.L. Moșnița Nouă, Str. Nucilor, Nr.12 Tel. 0732 703 381, 0733 918 482 J35/2436/2008, RO 24132190 e-mail: office@tmproiect.ro www.tmproiect.ro		Denumire proiect: Consolidare DN 66A Km 16+624 - 23+800		Proiect nr. 414/2021
			Beneficiar: C.N.A.I.R. S.A. București - D.R.D.P. Timișoara		Faza P.T.
	Scara 1:100	Denumire planșă: Prifiluri transversale curente DN 66A		Planșa PT-044	






Verificator / expert	Nume	Semnatura	Cerință	Referat / Expertiza Nr. / Data	Proiect nr.
					414/2021
 S.C. ROAD DESIGN S.R.L. Moșnița Nouă, Str. Nucilor, Nr.12 Tel. 0732 703 381, 0733 918 482 J35/2436/2008, RO 24132190 e-mail: office@tmproiect.ro www.tmproiect.ro			Denumire proiect: Consolidare DN 66A Km 16+624 - 23+800		Faza P.T.
Beneficiar: C.N.A.I.R. S.A. București - D.R.D.P. Timișoara			Denumire planșă: Prifiluri transversale curente DN 66A		Planșa PT-046
Șef proiect			Scara 1:100		
Proiectat					
Desenat					
Verificat					

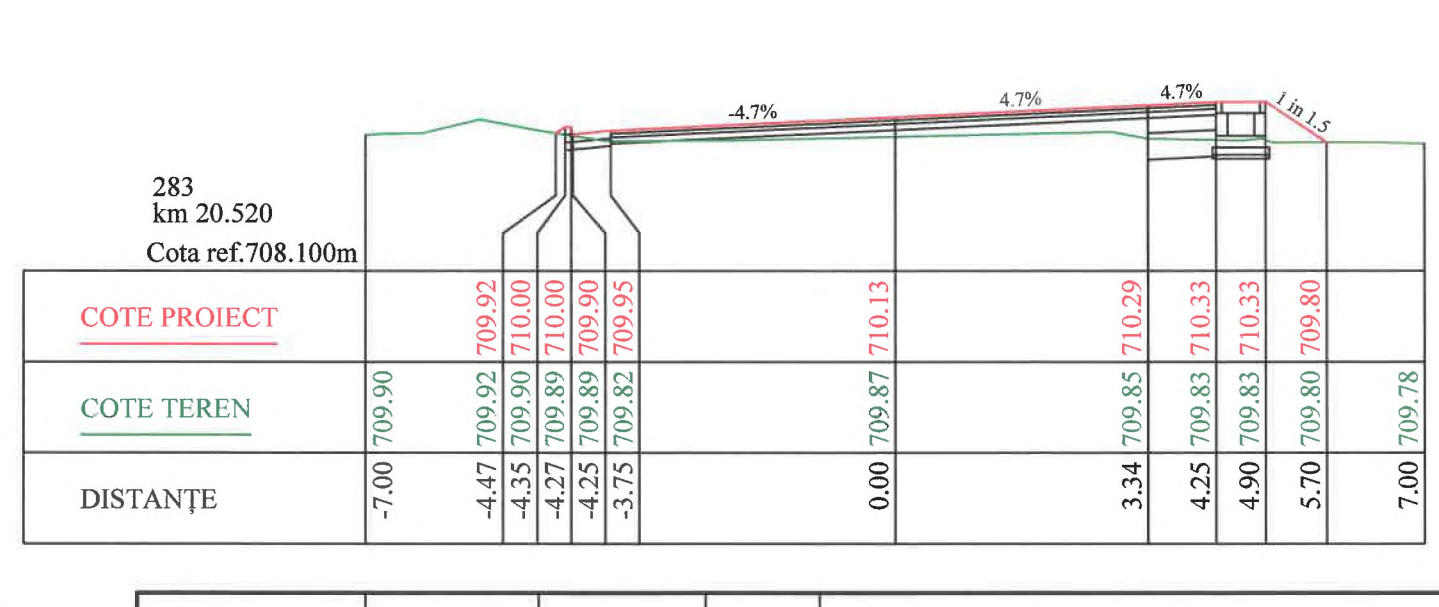
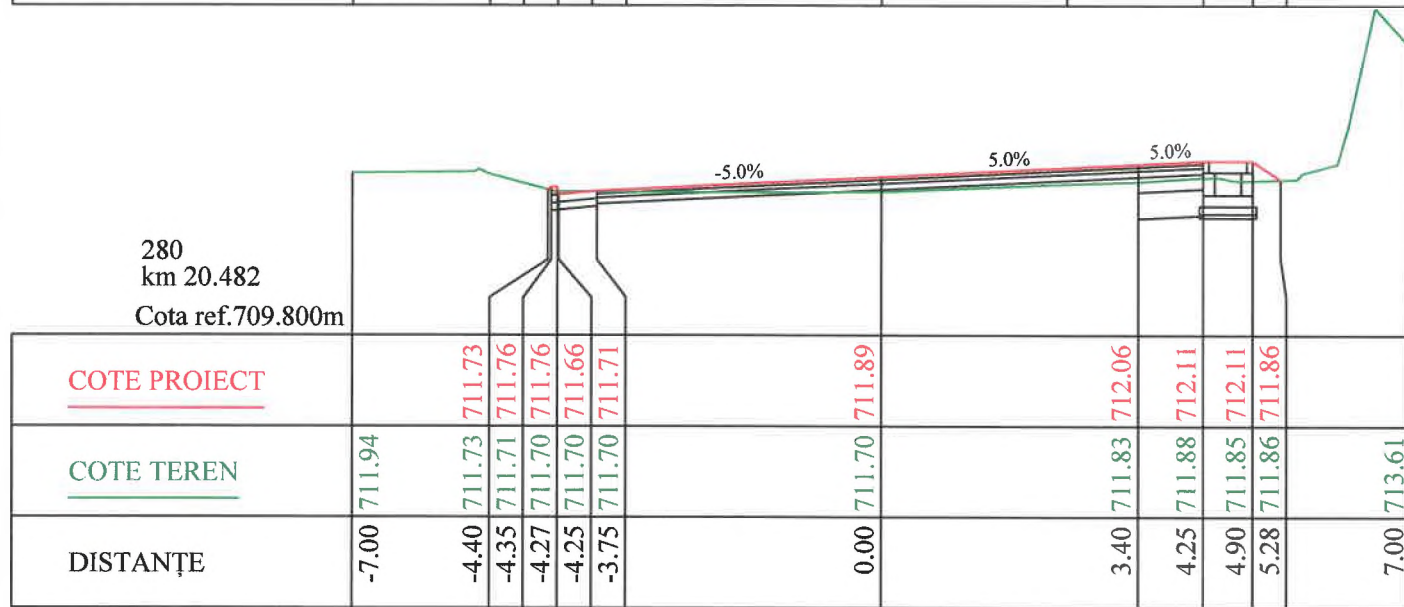
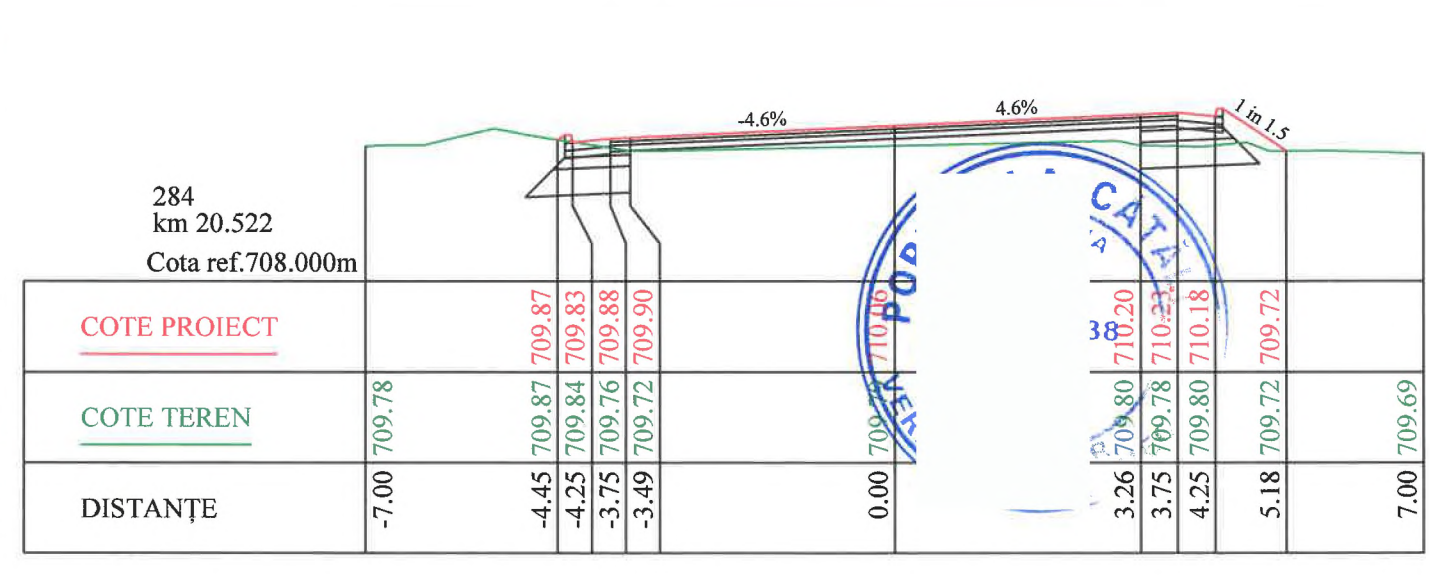
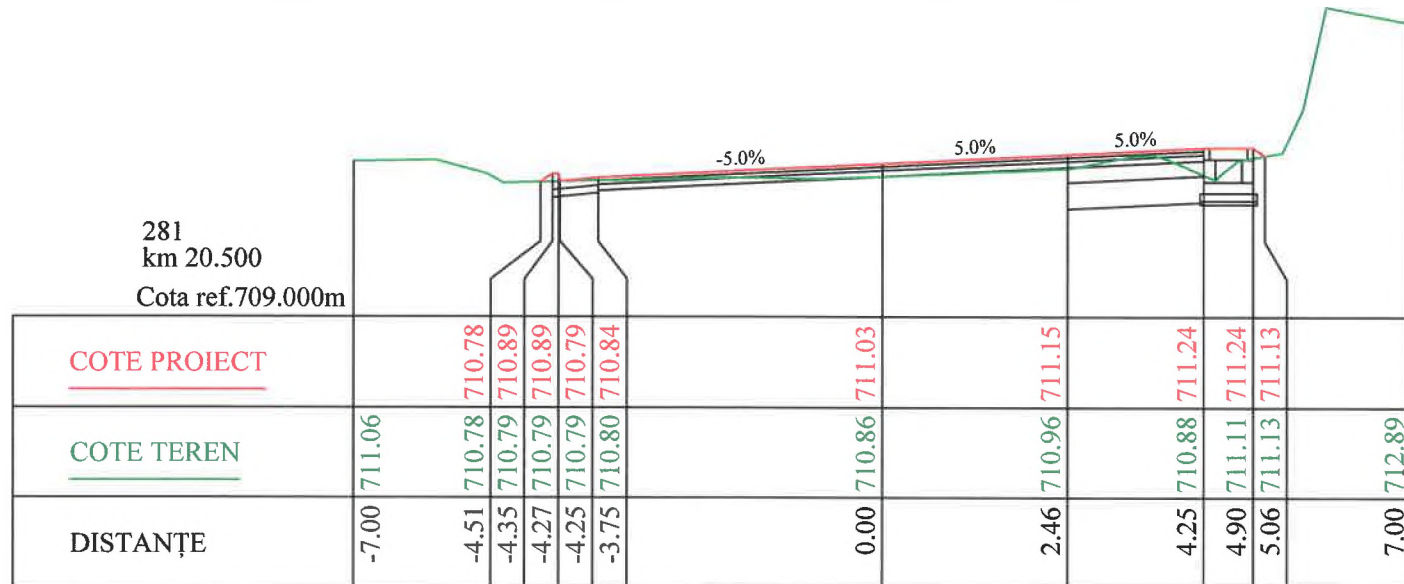
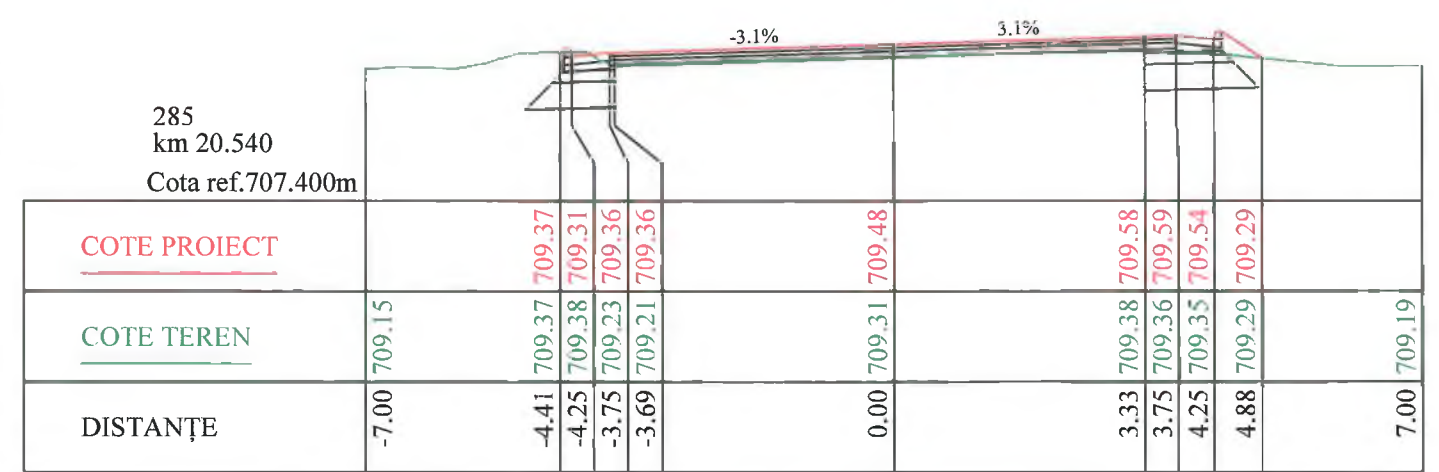
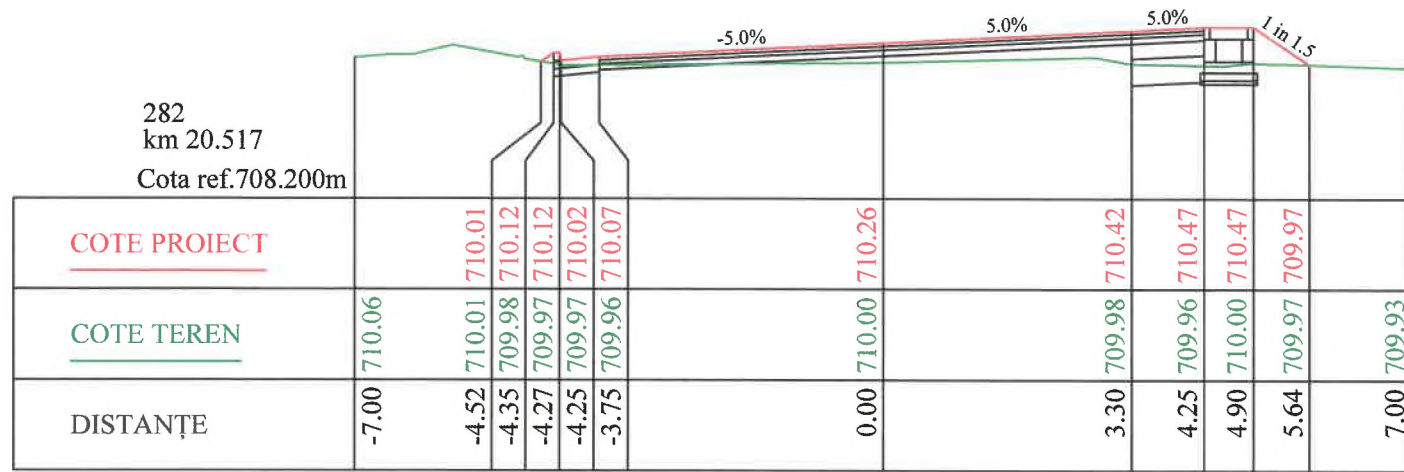





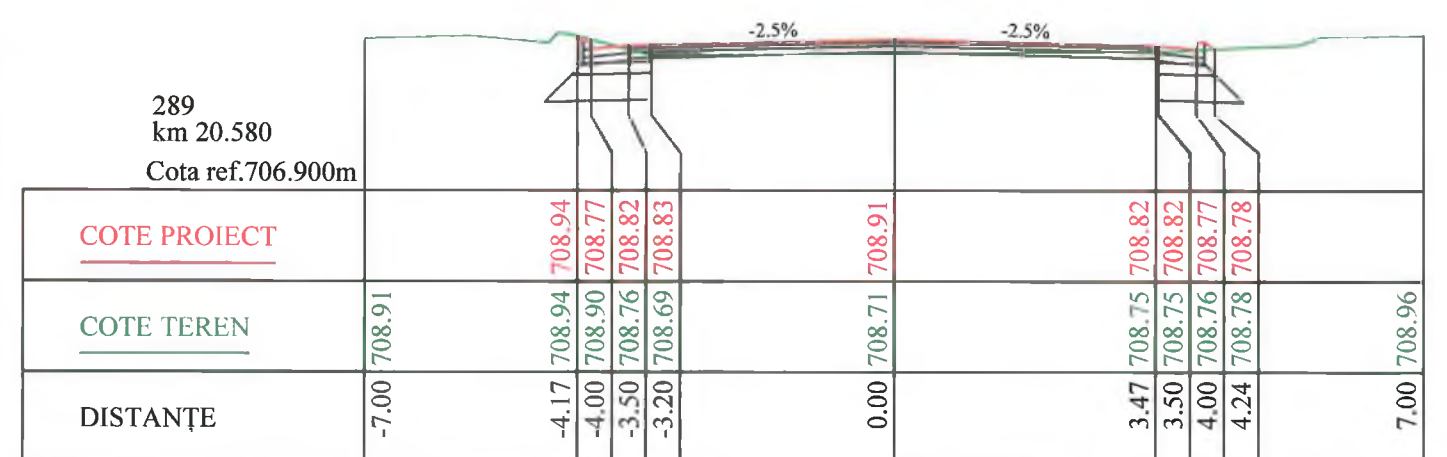
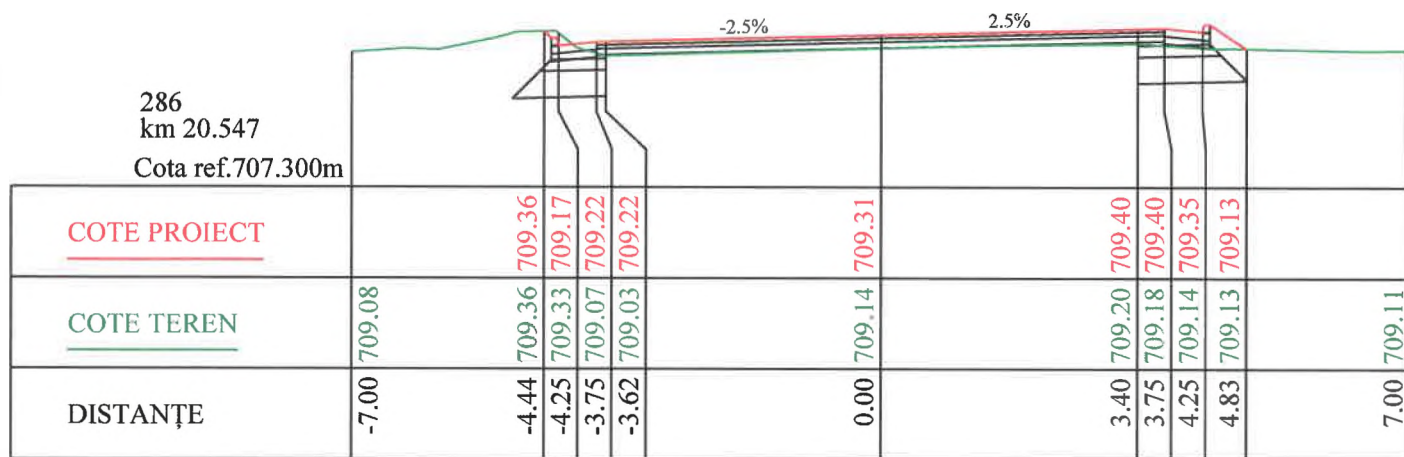

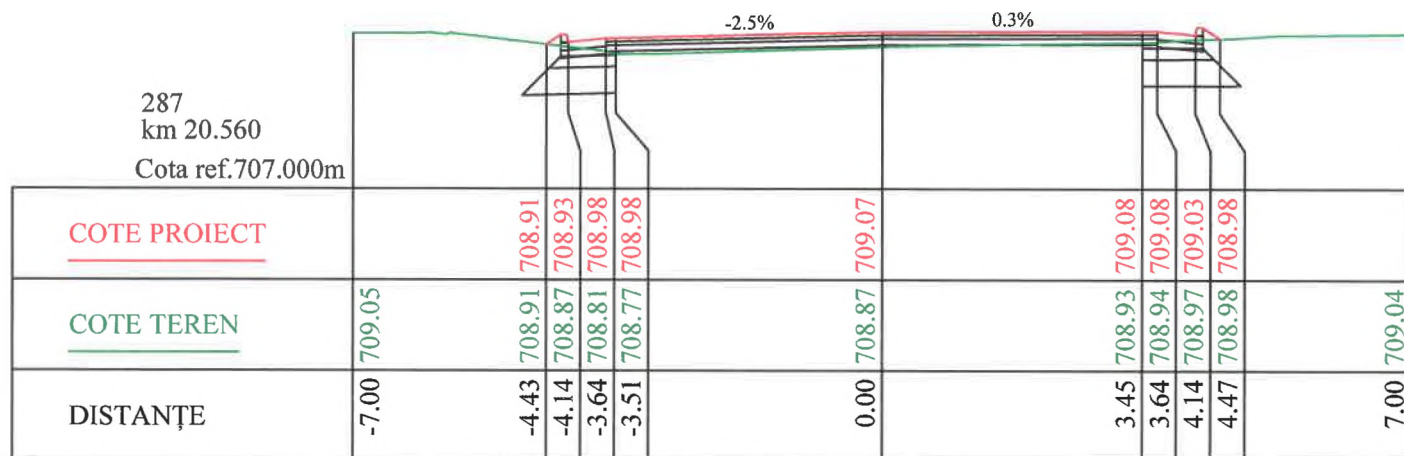
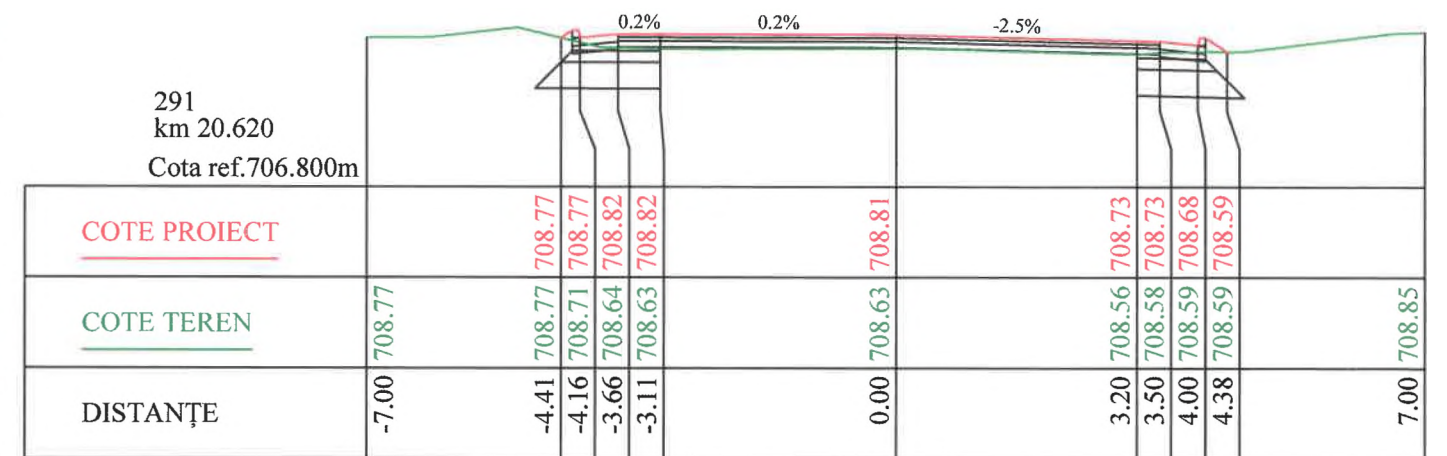
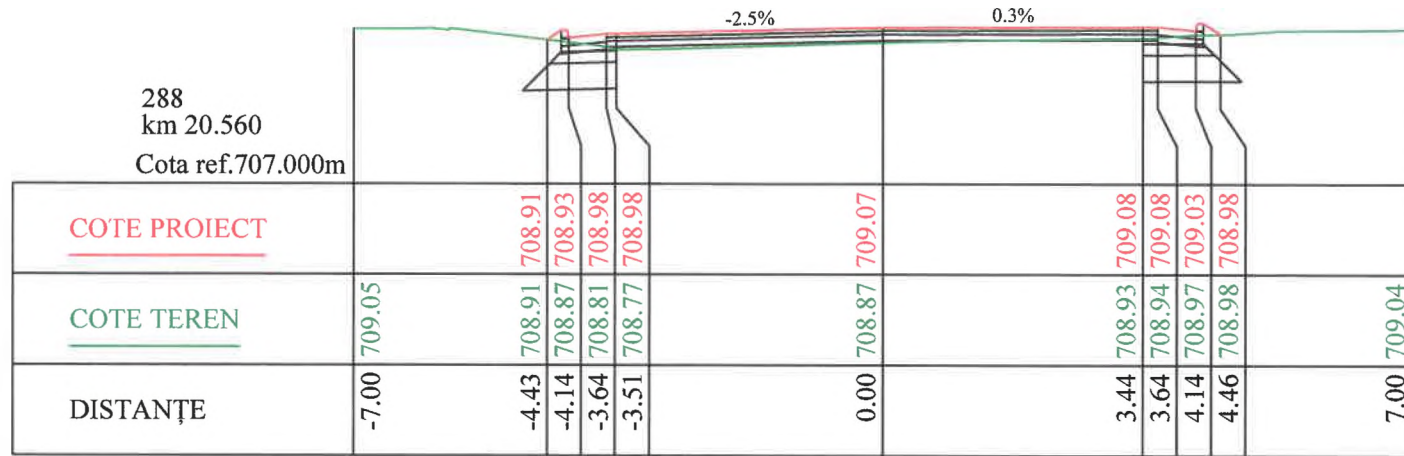
Verificator / expert	Nume	Semnatura	Cerință	Referat / Expertiza Nr. / Data	Proiect nr.
					414/2021
 S.C. ROAD DESIGN S.R.L. Moșnița Nouă, Str. Nucilor, Nr.12 Tel. 0732 703 381, 0733 918 482 J35/2436/2008, RO 24132190 e-mail: office@tmproiect.ro www.tmproiect.ro			Denumire proiect: Consoiidare DN 66A Km 16+624 - 23+800		Faza P.T.
Beneficiar: C.N.A.I.R. S.A. București - D.R.D.P. Timișoara			Denumire planșă: Prifiluri transversale curente DN 66A		Planșa PT-048
Șef proiect			Scara 1:100		
Proiectat					
Desenat					
Verificat					







Verificator / expert	Nume	Semnatura	Cerință	Referat / Expertiza Nr. / Data	Proiect nr.
					414/2021
 S.C. ROAD DESIGN S.R.L. Moșnița Nouă, Str. Nucilor, Nr.12 Tel. 0732 703 381, 0733 918 482 J35/2436/2008, RO 24132190 e-mail: office@tmproiect.ro www.tmproiect.ro			<b>Denumire proiect:</b> Consolidare DN 66A Km 16+624 - 23+800		Faza
Șef proiect Proiectat Desenat Verificat			<b>Beneficiar:</b> C.N.A.I.R. S.A. București - D.R.D.P. Timișoara		P.T.
			Scara 1:100	<b>Denumire planșă:</b> Prifiluri transversale curente DN 66A	Planșa
					PT-050



Verificator / expert	Nume	Semnatura	Cerință	Referat / Expertiza Nr. / Data	Proiect nr.
	S.C. ROAD DESIGN S.R.L. Moșnița Nouă, Str. Nucilor, Nr.12 Tel. 0732 703 381, 0733 918 482 J35/2436/2008, RO 24132190 e-mail: office@tmproiect.ro www.tmproiect.ro			Denumire proiect: Consolidare DN 66A Km 16+624 - 23+800	414/2021
Șef proiect				Beneficiar: C.N.A.I.R. S.A. București - D.R.D.P. Timișoara	Faza P.T.
Proiectat				Scara 1:100	Planșa PT-051
Desenat				Denumire planșă: Prifiluri transversale curente DN 66A	
Verificat					

294  
km 20.640  
Cota ref.706.800m

<u>COTE PROIECT</u>										
<u>COTE TEREN</u>	708.72	708.67	708.91	708.65	708.96	708.62	708.94	708.60	708.81	708.72
DISTANȚE	-7.00	-4.91	-4.30	-3.80	-3.30	0.00	3.22	3.50	4.00	4.35

297  
km 20.670  
Cota ref.706.800m

<u>COTE PROIECT</u>										
<u>COTE TEREN</u>	708.81	708.82	709.03	708.73	709.08	708.74	708.92	708.57	708.68	708.69
DISTANȚE	-7.00	-4.30	-3.80	0.00	3.50	4.00	7.00			

293  
km 20.634  
Cota ref.706.800m

<u>COTE PROIECT</u>										
<u>COTE TEREN</u>	708.70	708.64	708.85	708.90	708.89	708.59	708.81	708.54	708.73	708.77
DISTANȚE	-7.00	-4.86	-4.30	-3.80	-3.25	0.00	3.18	3.50	4.00	4.36

296  
km 20.660  
Cota ref.706.800m

<u>COTE PROIECT</u>										
<u>COTE TEREN</u>	708.81	708.90	709.03	709.08	709.06	708.81	708.68	708.68	708.63	708.69
DISTANȚE	-7.00	-4.74	-4.30	-3.80	-3.38	0.00	3.44	3.50	4.00	4.29

292  
km 20.628  
Cota ref.706.800m

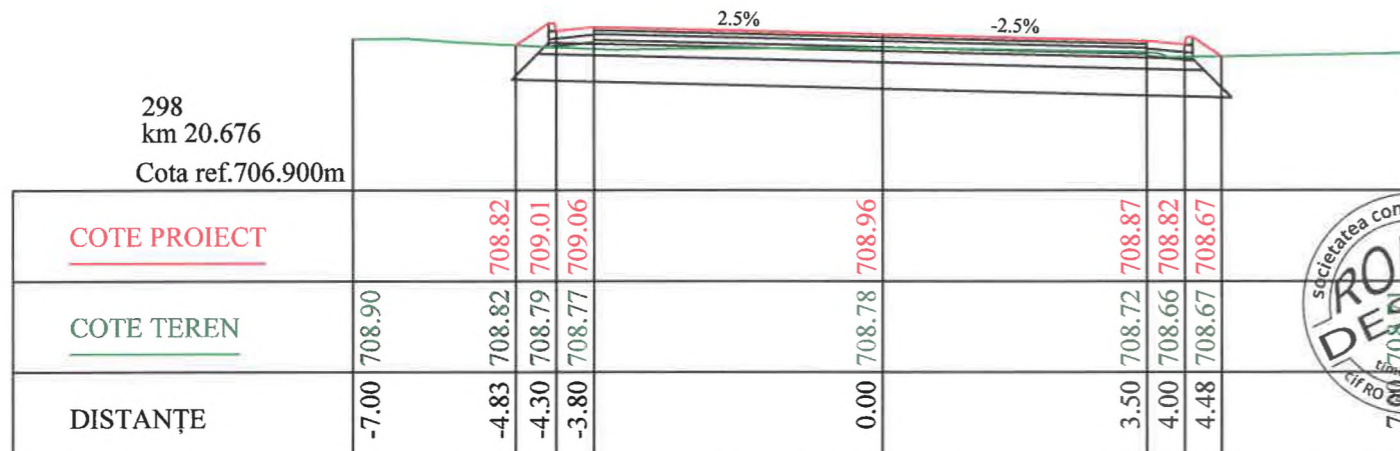
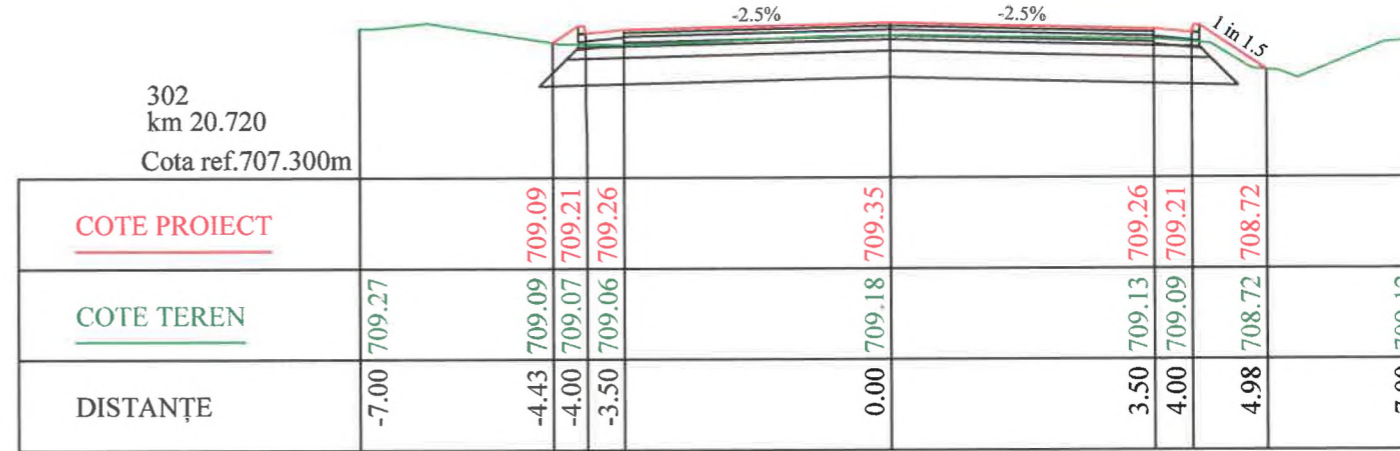
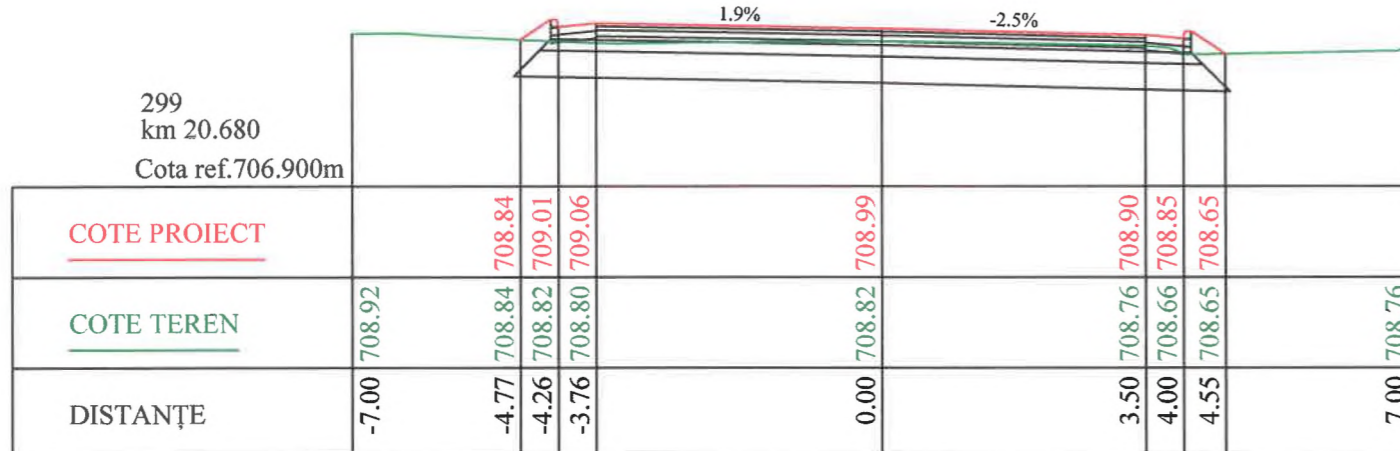
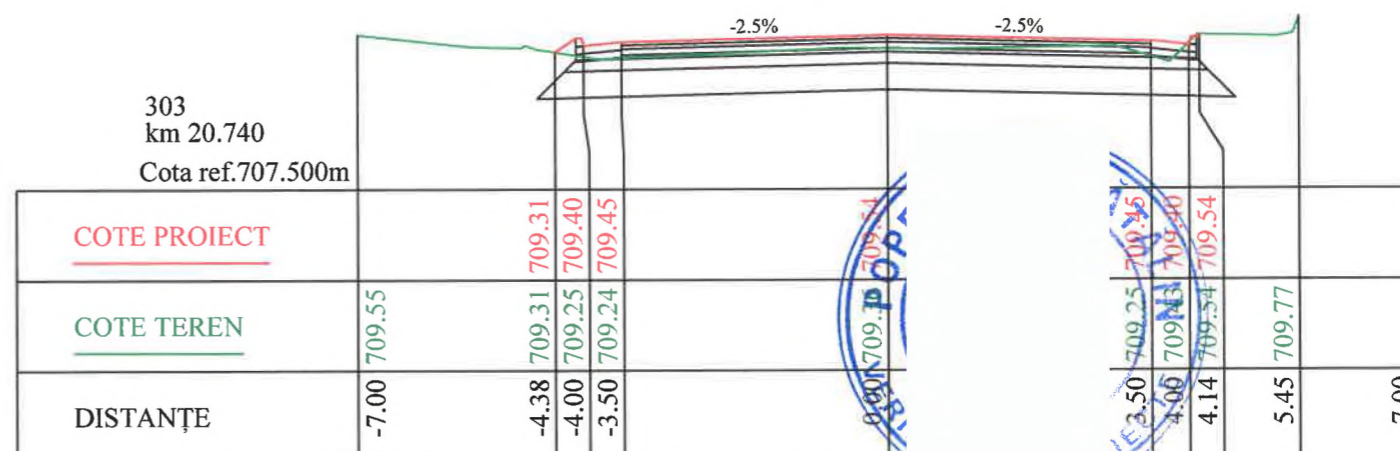
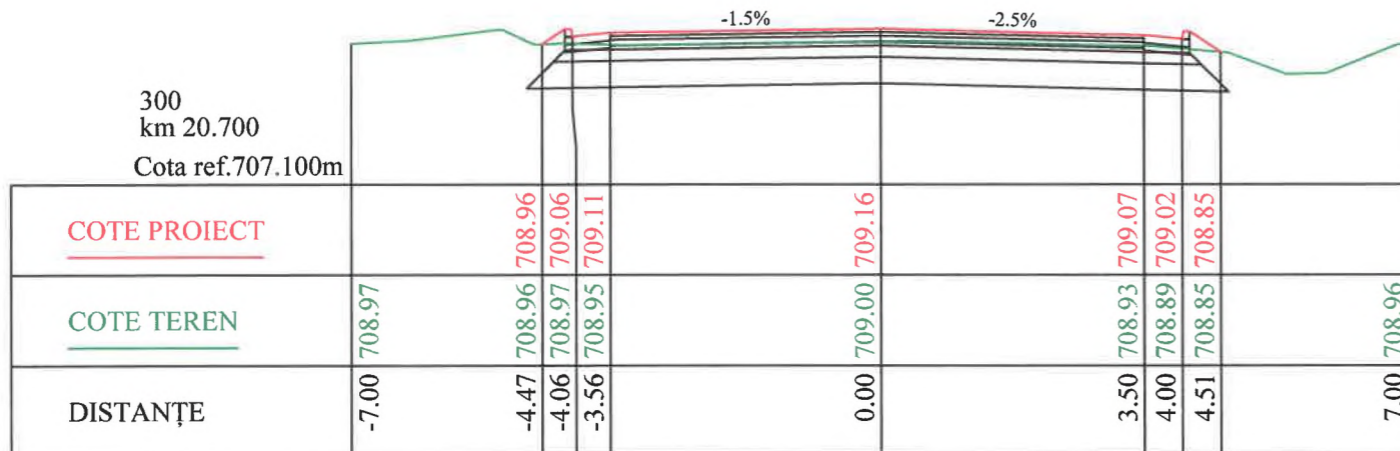
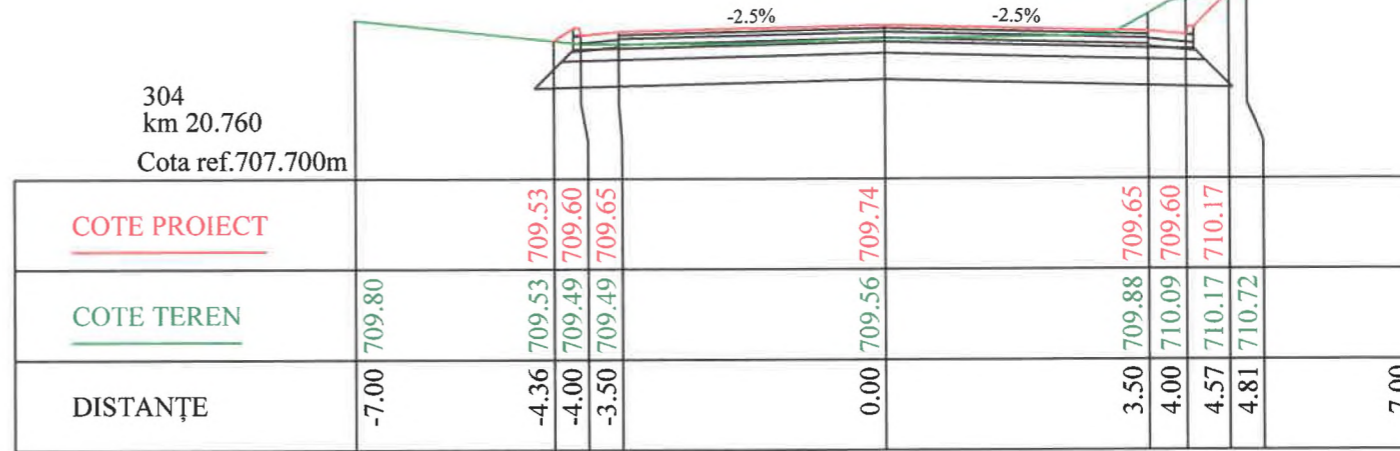
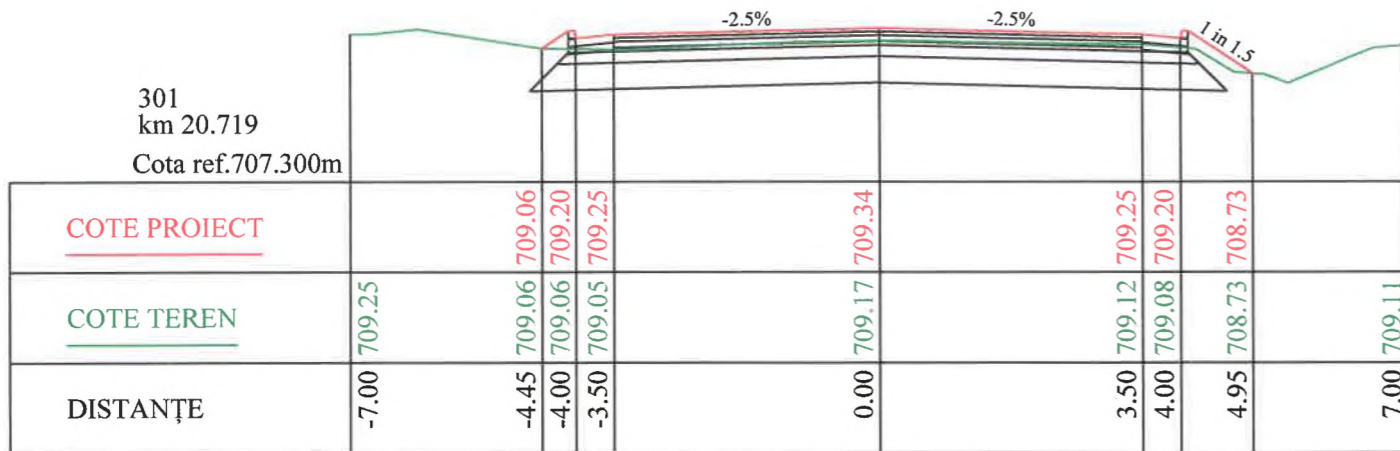
<u>COTE PROIECT</u>										
<u>COTE TEREN</u>	708.71	708.65	708.81	708.86	708.86	708.60	708.81	708.55	708.73	708.82
DISTANȚE	-7.00	-4.74	-4.24	-3.74	-3.21	0.00	3.17	3.50	4.00	4.33

295  
km 20.655  
Cota ref.706.800m

<u>COTE PROIECT</u>										
<u>COTE TEREN</u>	708.78	708.90	709.01	709.06	709.04	708.68	708.85	708.62	708.67	708.69
DISTANȚE	-7.00	-4.71	-4.30	-3.80	-3.49	0.00	3.27	3.50	4.00	4.23



Verificator / expert	Nume	Semnatura	Cerință	Referat / Expertiza Nr. / Data	Proiect nr.
	S.C. ROAD DESIGN S.R.L. Moșnița Nouă, Str. Nucilor, Nr.12 Tel. 0732 703 381, 0733 918 482 J35/2436/2008, RO 24132190 e-mail: office@tmproiect.ro www.tmproiect.ro			Denumire proiect: Consolidare DN 66A Km 16+624 - 23+800	414/2021
Șef proiect				Beneficiar: C.N.A.I.R. S.A. București - D.R.D.P. Timișoara	Faza P.T.
Proiectat				Scara 1:100	Planșa PT-052
Desenat				Denumire planșă: Prifiluri transversale curente DN 66A	
Verificat					



Verificator / expert	Nume	Semnatura	Cerință	Referat / Expertiza Nr. / Data	Proiect nr. 414/2021
S.C. ROAD DESIGN S.R.L. Moșnița Nouă, Str. Nucilor, Nr.12 Tel. 0732 703 381, 0733 918 482 J35/2436/2008, RO 24132190 e-mail: office@tmproiect.ro www.tmproiect.ro			Denumire proiect: Consolidare DN 66A Km 16+624 - 23+800		Faza P.T.
Beneficiar: C.N.A.I.R. S.A. București - D.R.D.P. Timișoara			Denumire planșă: Prifiluri transversale curente DN 66A		Planșa PT-053
Șef proiect	Proiectat	Desenat	Verificat	Scara 1:100	

307  
km 20.820  
Cota ref.708.400m

<u>COTE PROIECT</u>								
<u>COTE TEREN</u>	710.54	710.38	710.29	710.34	710.43	710.45	710.40	711.43
DISTANȚE	-7.00	-4.12	-4.00	-3.50	0.00	3.61	4.11	5.14

310  
km 20.840  
Cota ref.708.600m

<u>COTE PROIECT</u>								
<u>COTE TEREN</u>	710.68	710.49	710.41	710.46	710.67	710.90	710.85	710.65
DISTANȚE	-7.00	-4.13	-4.00	-3.50	0.00	3.80	4.30	4.86

306  
km 20.800  
Cota ref.708.100m

<u>COTE PROIECT</u>								
<u>COTE TEREN</u>	710.40	710.20	710.05	710.10	710.18	710.10	710.05	712.00
DISTANȚE	-7.00	-4.15	-4.00	-3.50	0.00	3.50	4.00	5.74

309  
km 20.839  
Cota ref.708.600m

<u>COTE PROIECT</u>								
<u>COTE TEREN</u>	710.67	710.48	710.40	710.45	710.66	710.89	710.84	710.64
DISTANȚE	-7.00	-4.13	-4.00	-3.50	0.00	3.80	4.30	4.85

305  
km 20.780  
Cota ref.707.900m

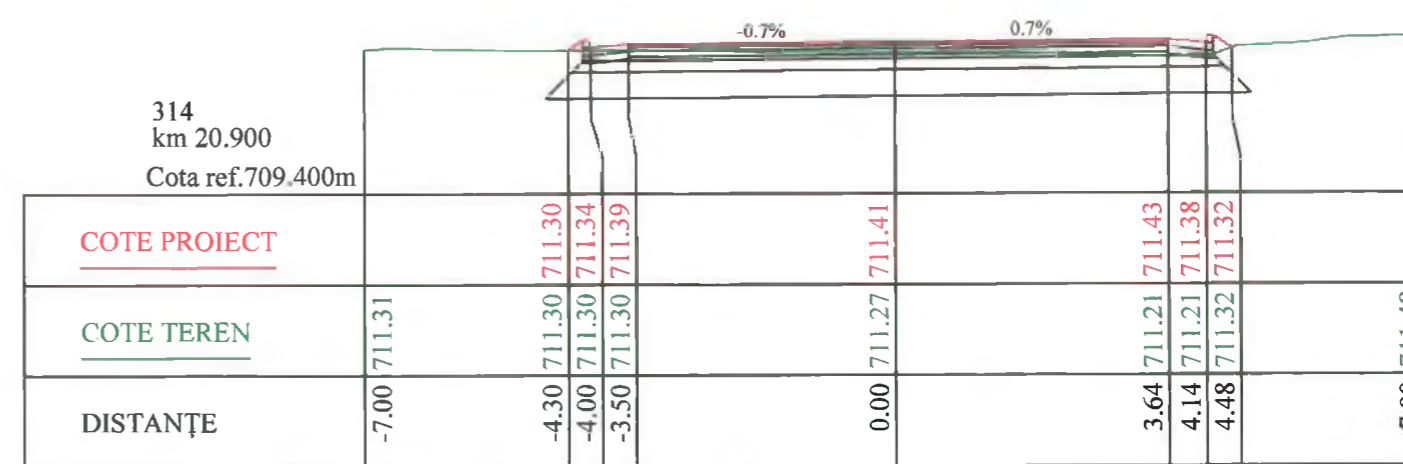
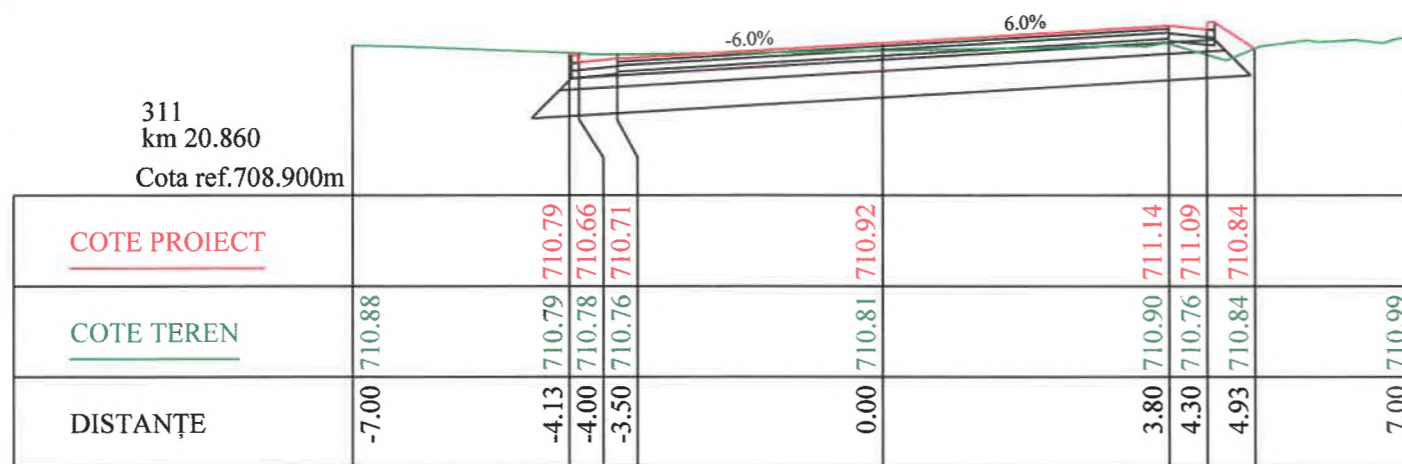
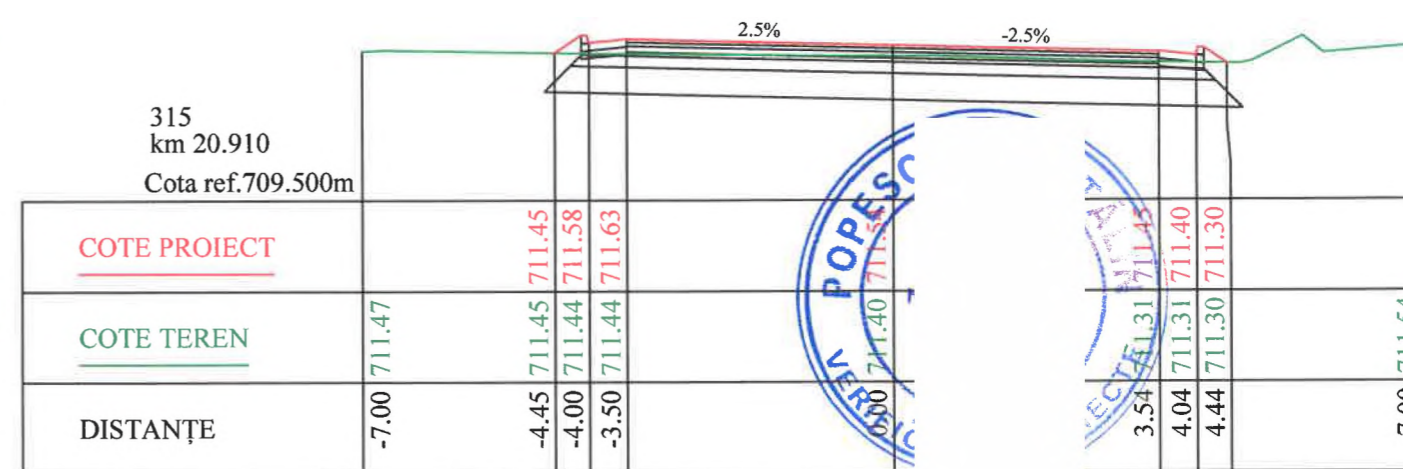
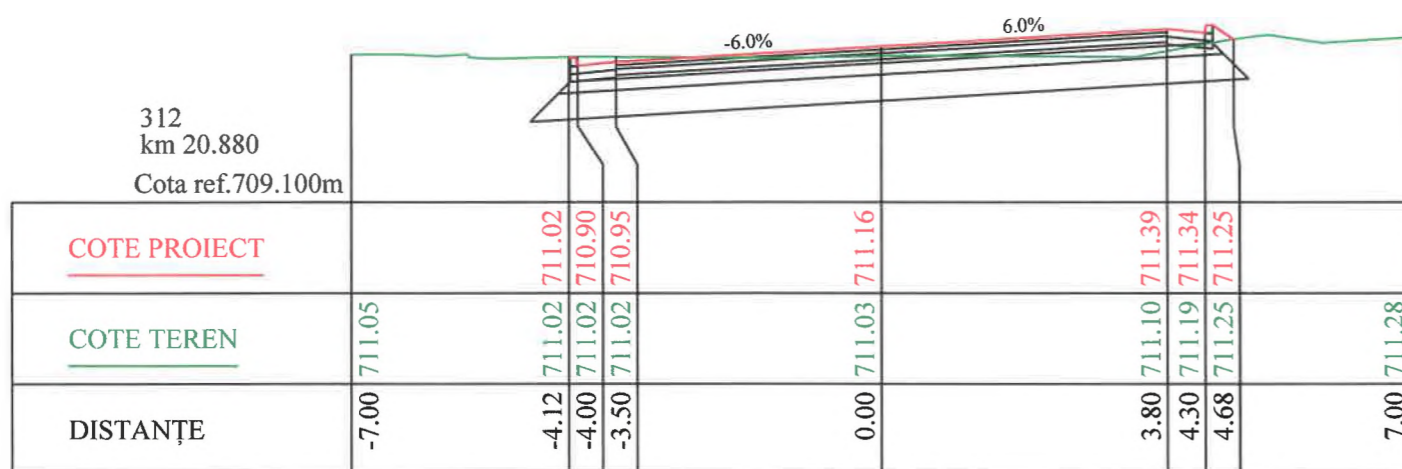
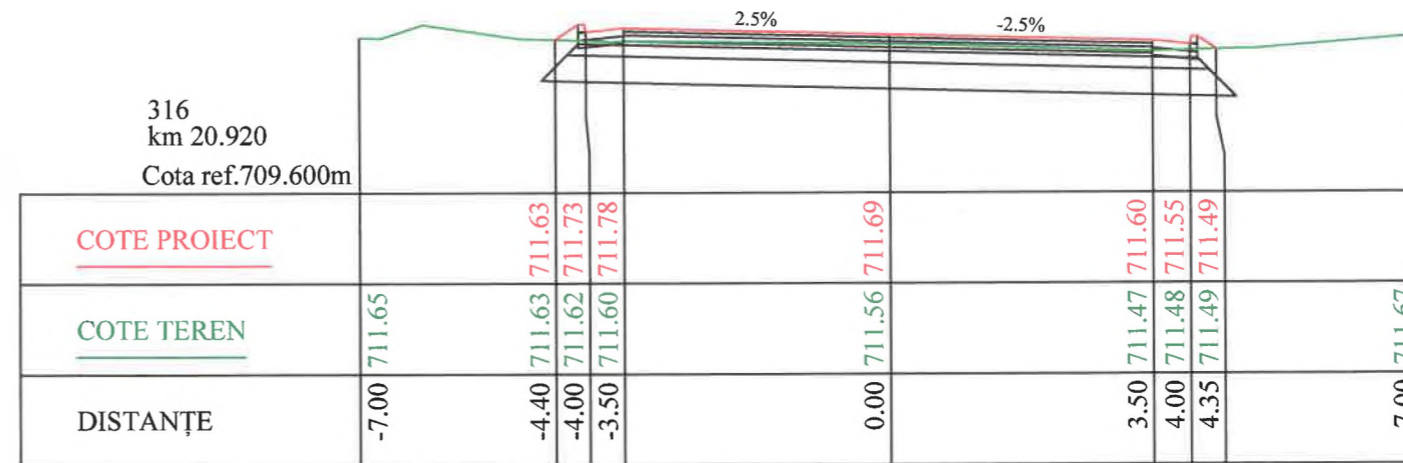
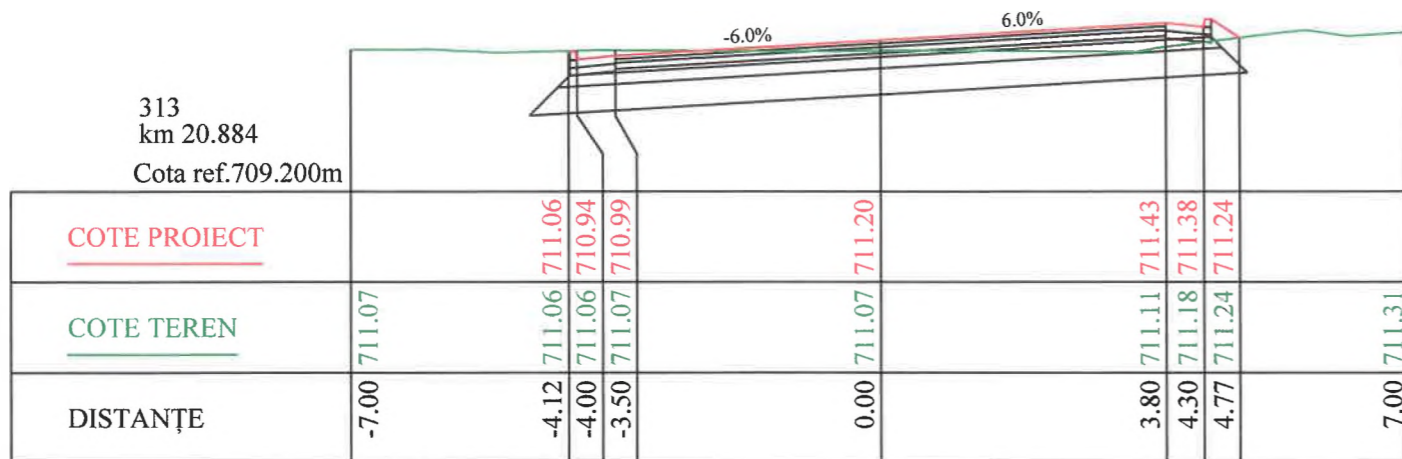
<u>COTE PROIECT</u>								
<u>COTE TEREN</u>	710.17	709.86	709.82	709.87	709.95	709.87	709.82	709.69
DISTANȚE	-7.00	-4.19	-4.00	-3.50	0.00	3.50	4.00	4.44

308  
km 20.837  
Cota ref.708.600m

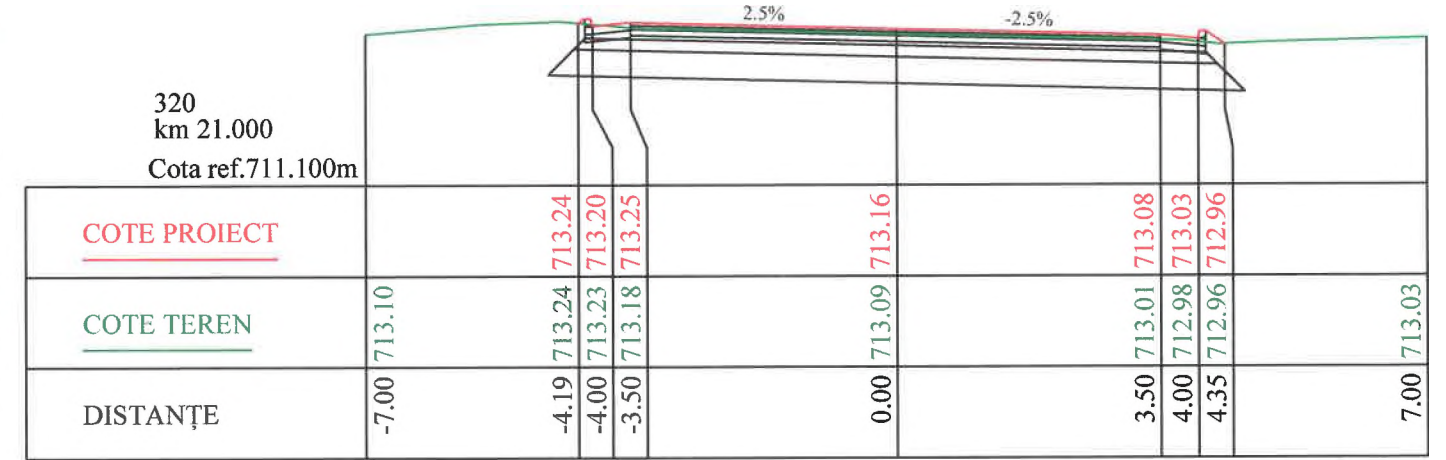
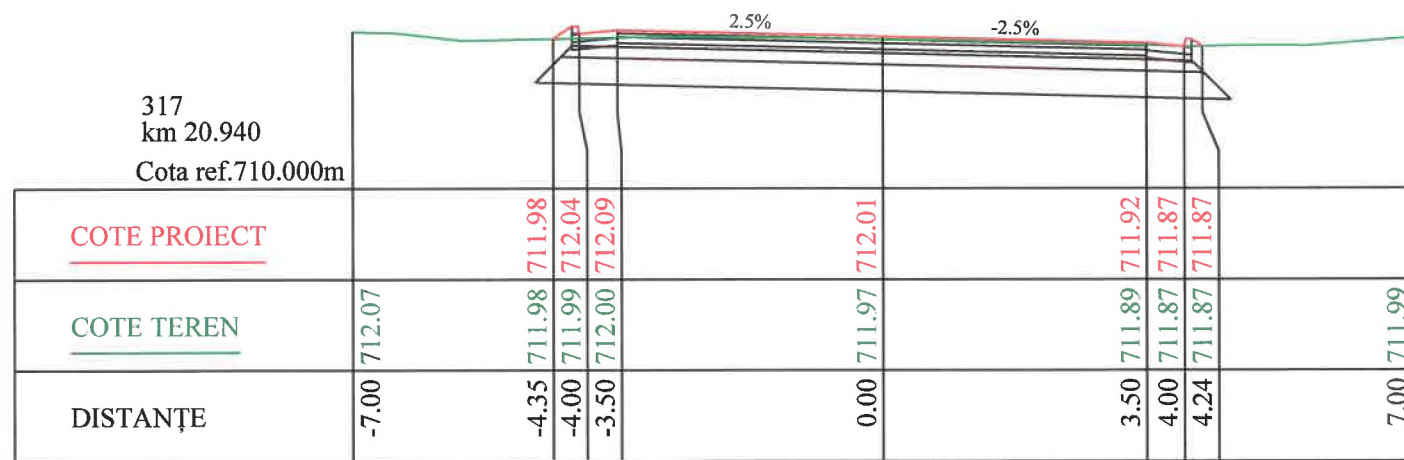
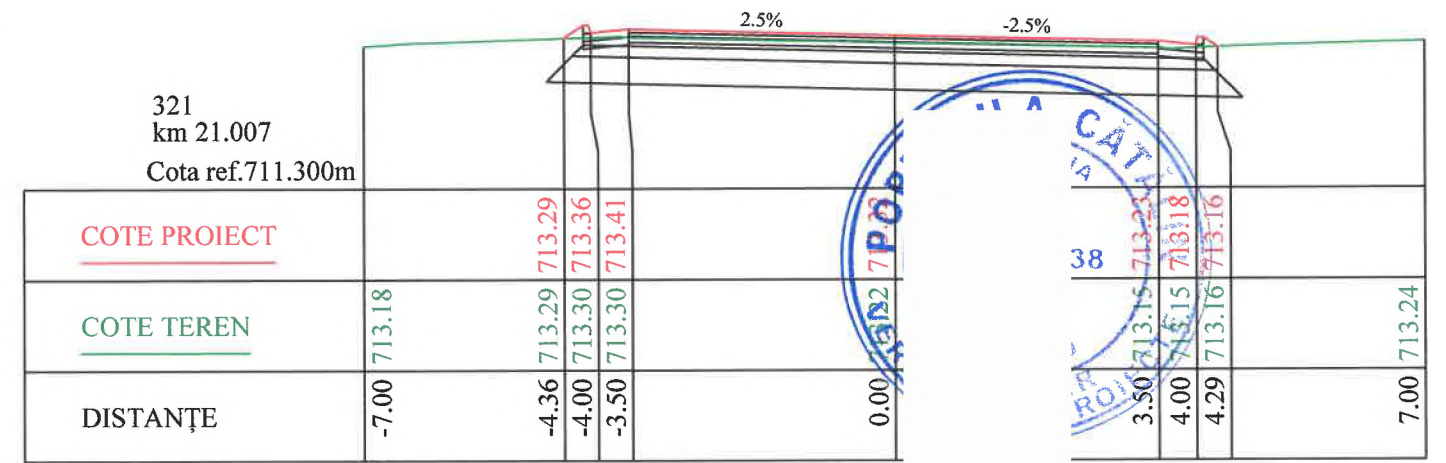
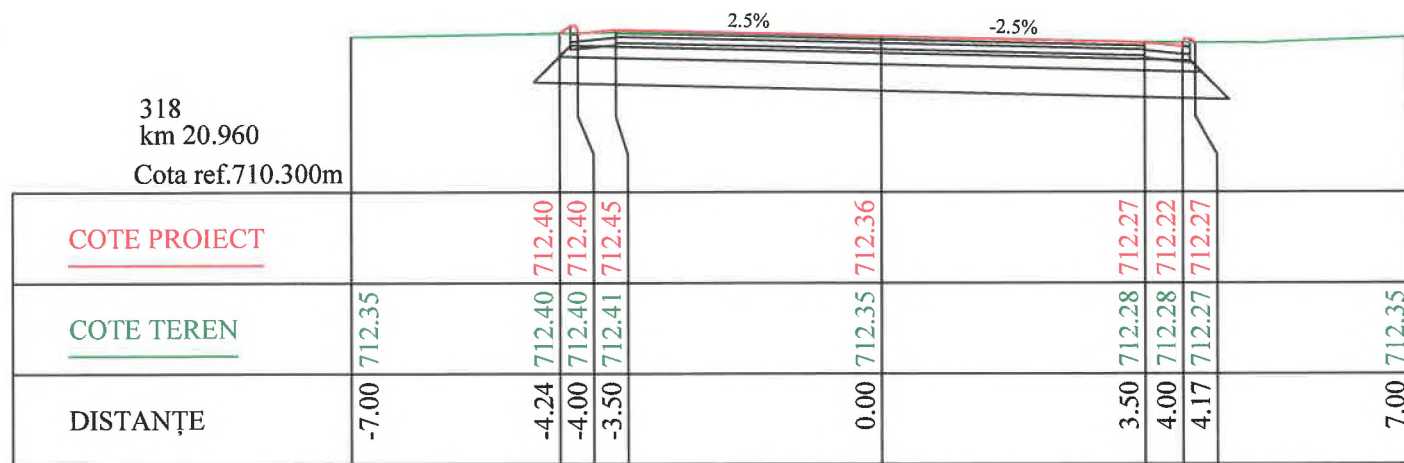
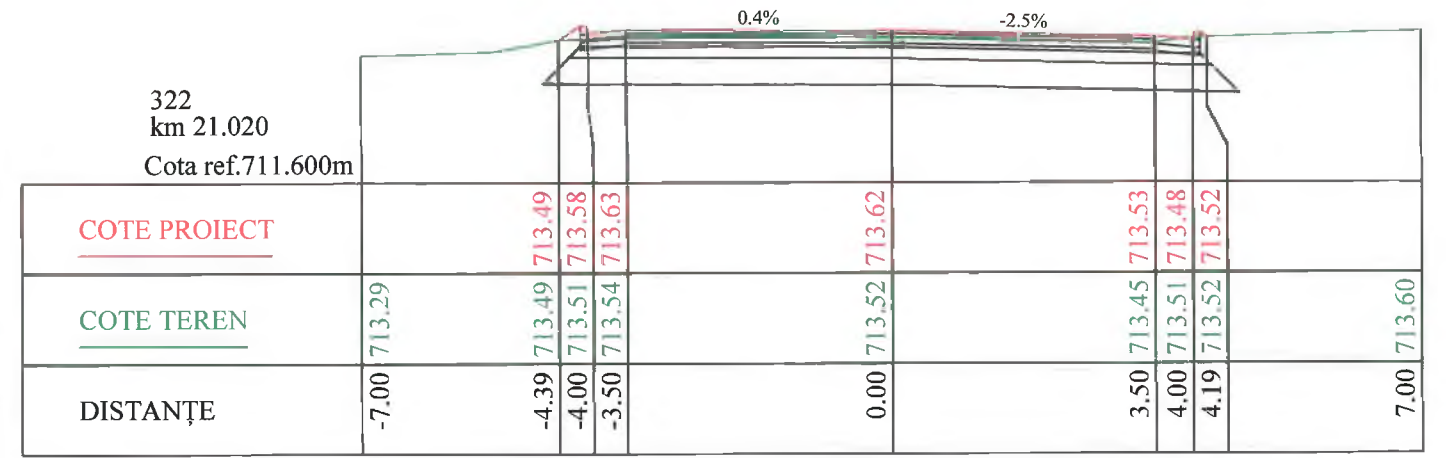
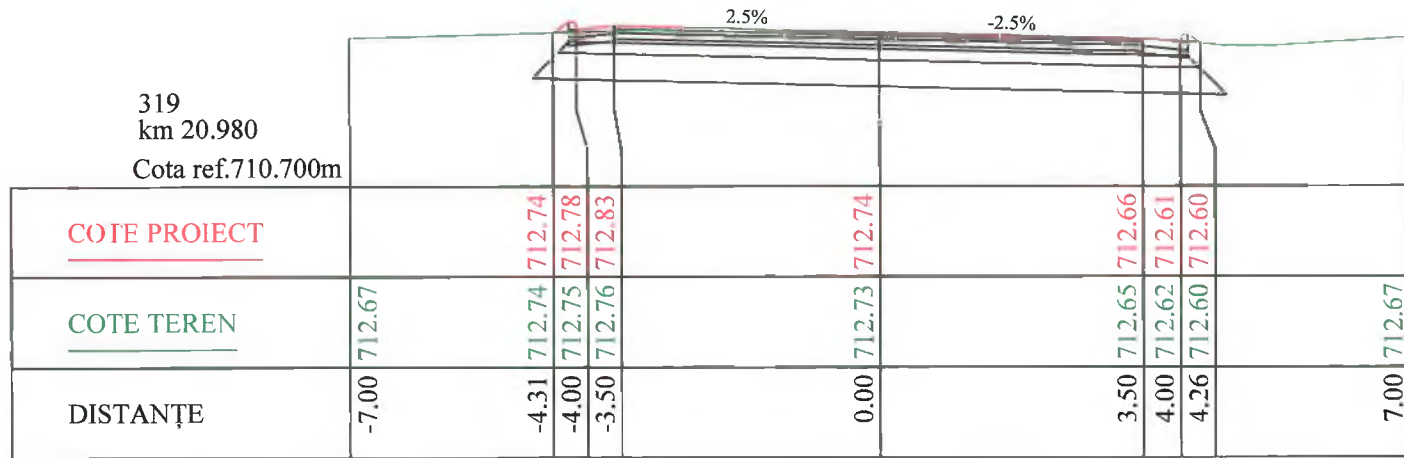
<u>COTE PROIECT</u>								
<u>COTE TEREN</u>	710.65	710.46	710.39	710.44	710.63	710.84	710.79	710.66
DISTANȚE	-7.00	-4.14	-4.00	-3.50	0.00	3.78	4.28	4.72



Verificator / expert	Nume	Semnatura	Cerință	Referat / Expertiza Nr. / Data	Proiect nr.
					414/2021
			Denumire proiect:	Consolidare DN 66A Km 16+624 - 23+800	Faza P.T.
			Beneficiar:	C.N.A.I.R. S.A. București - D.R.D.P. Timișoara	Planșa PT-054
Șef proiect			Scara	Denumire planșă: Prifiluri transversale curente DN 66A	
Proiectat			1:100		
Desenat					
Verificat					



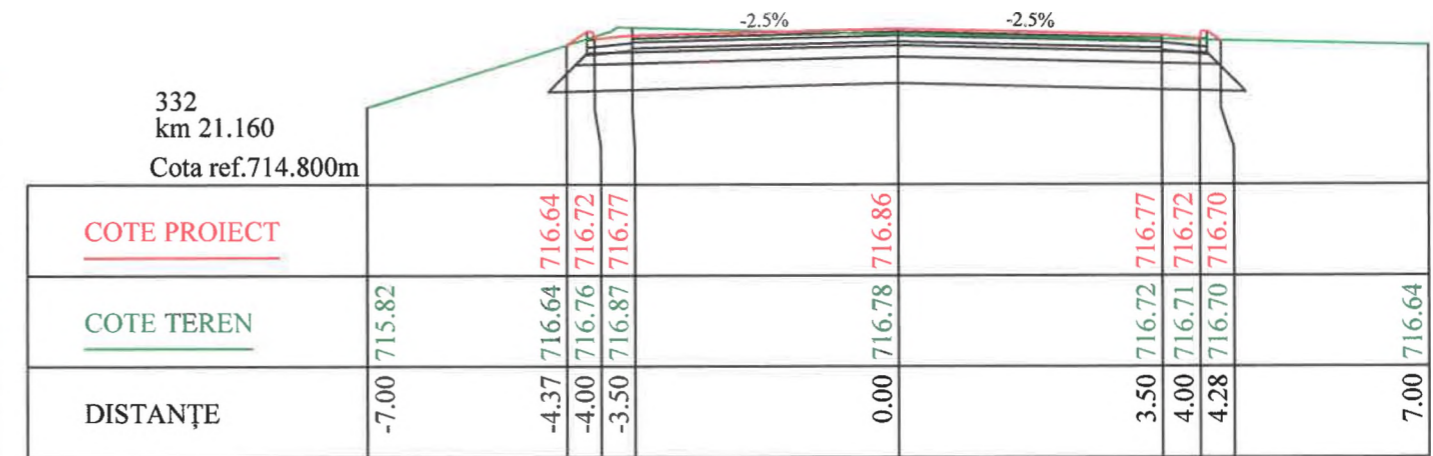
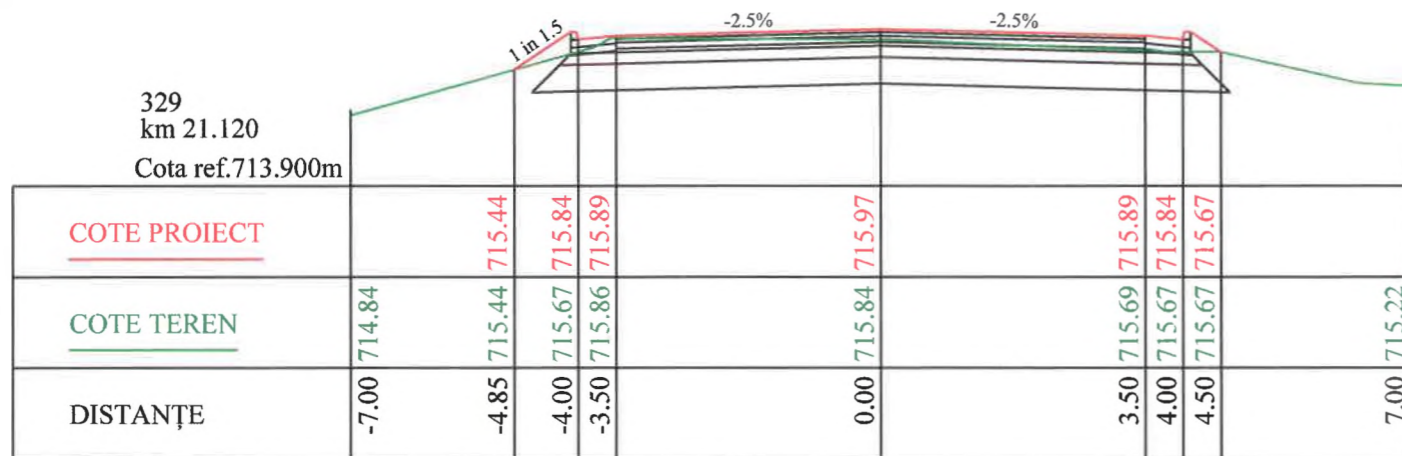
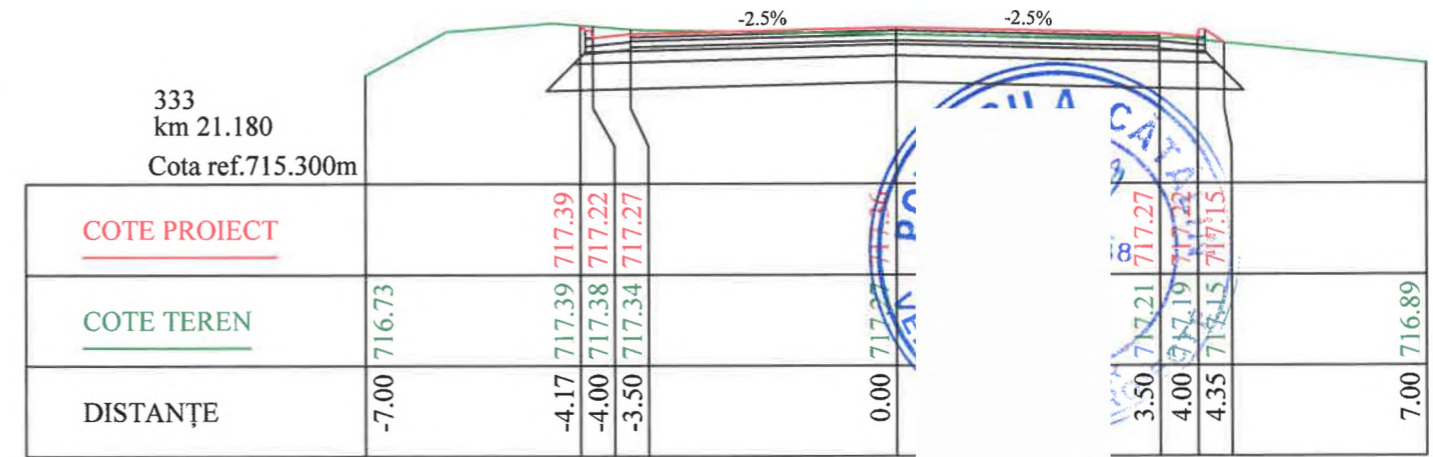
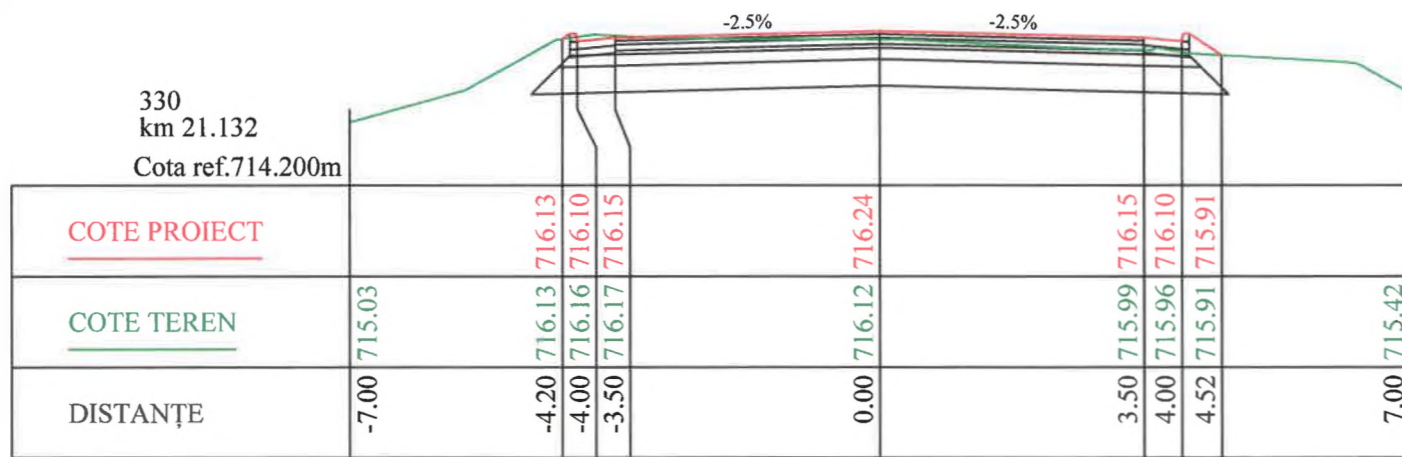
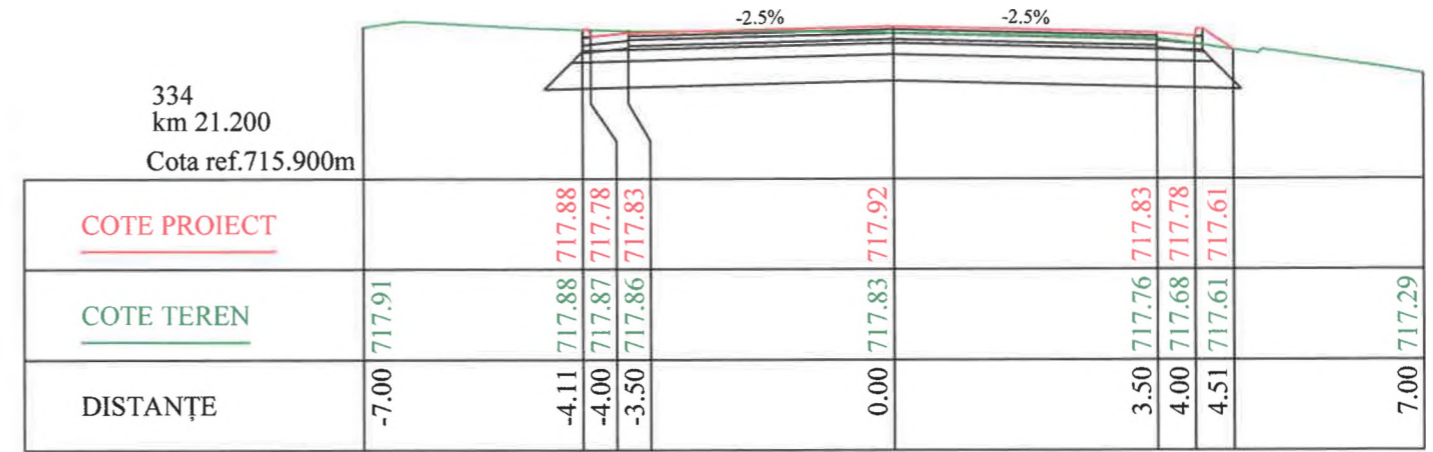
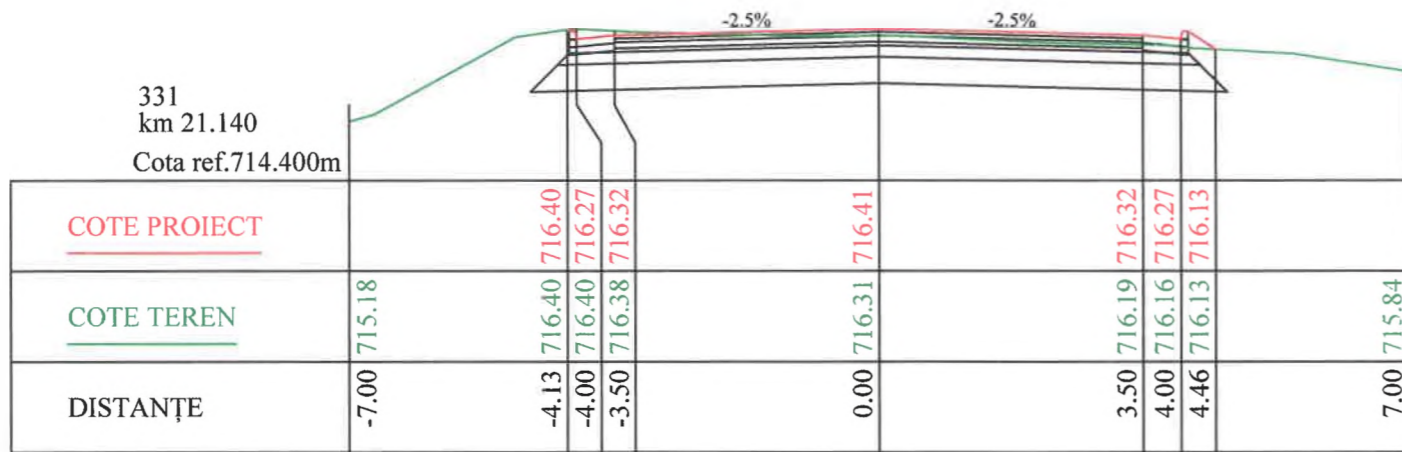
Verificator / expert	Nume	Semnatura	Cerință	Referat / Expertiza Nr. / Data	
	S.C. ROAD DESIGN S.R.L. Moșnița Nouă, Str. Nucilor, Nr.12 Tel. 0732 703 381, 0733 918 482 J35/2436/2008, RO 24132190 e-mail: office@tmproject.ro www.tmproject.ro			Denumire proiect: Consolidare DN 66A Km 16+624 - 23+800	Proiect nr. 414/2021
Șef proiect				Beneficiar: C.N.A.I.R. S.A. București - D.R.D.P. Timișoara	Faza P.T.
Proiectat				Scara 1:100	Denumire planșă: Prifiluri transversale curente DN 66A
Desenat					Planșa PT-055
Verificat					



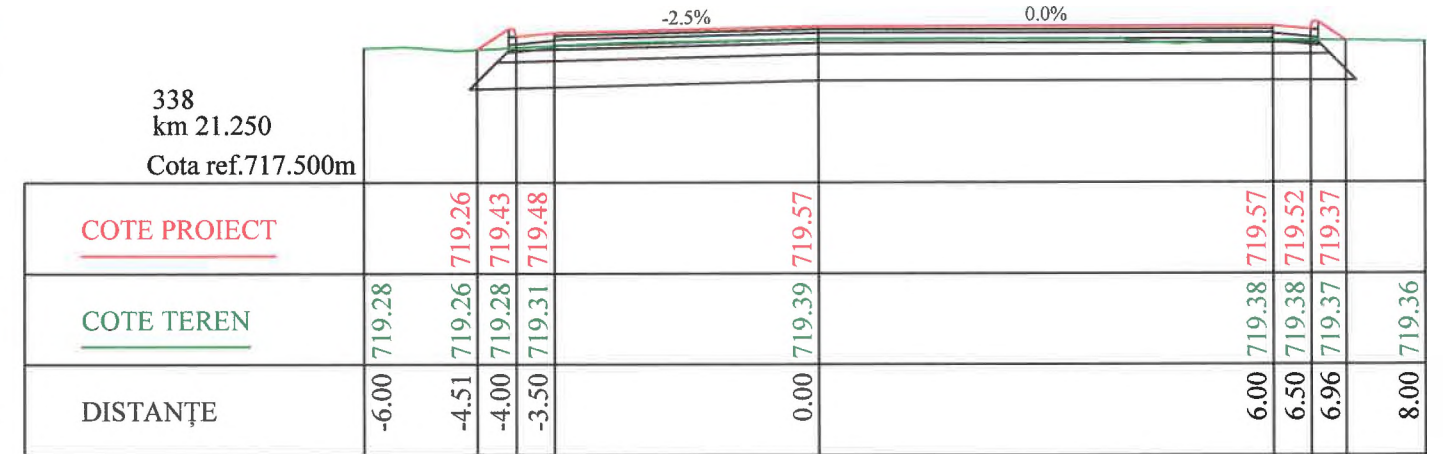
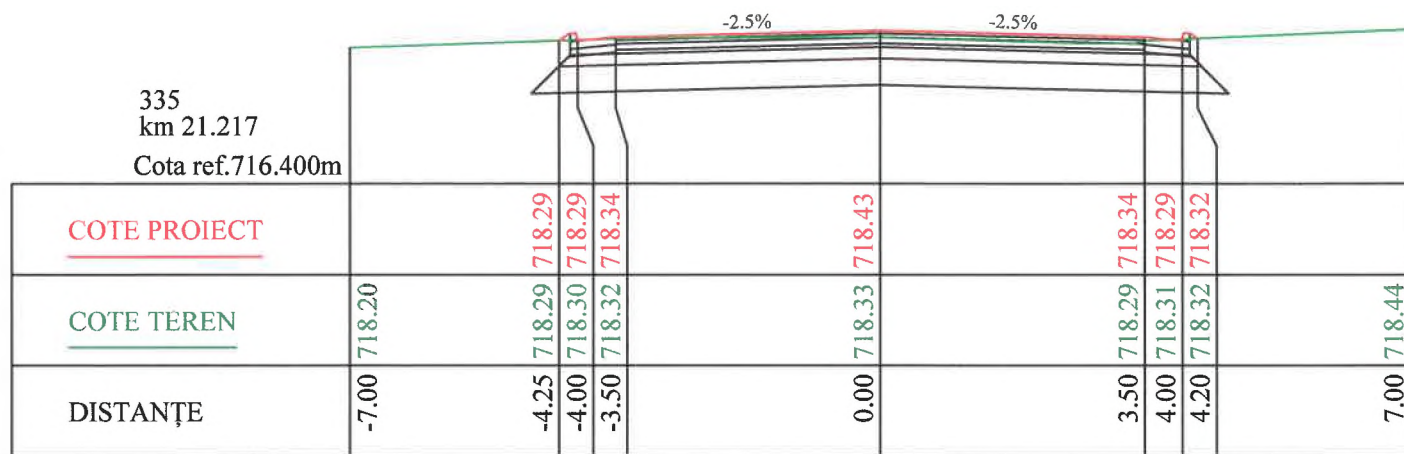

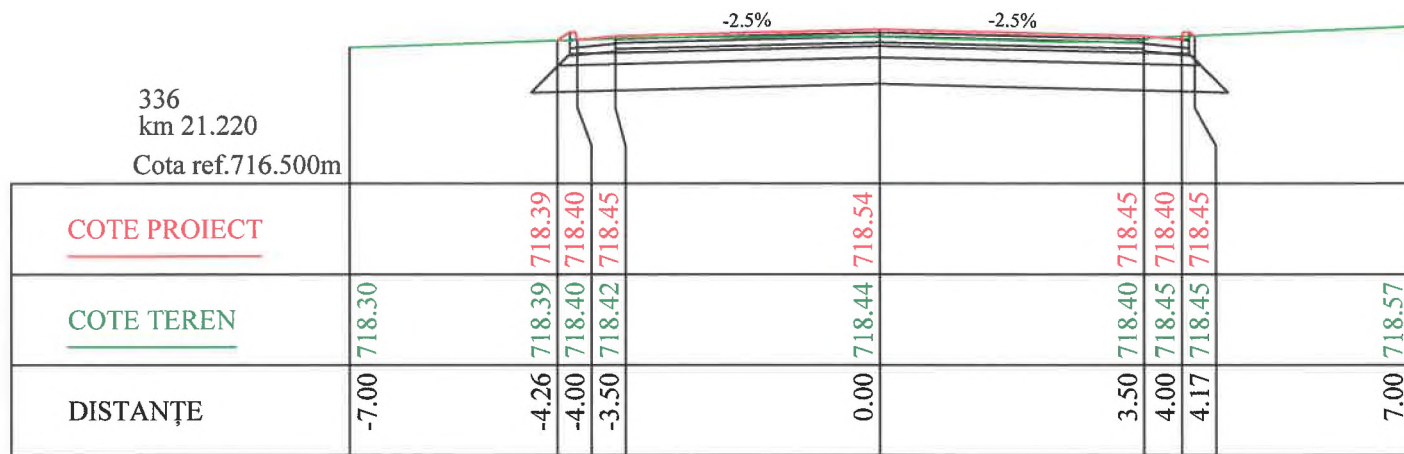
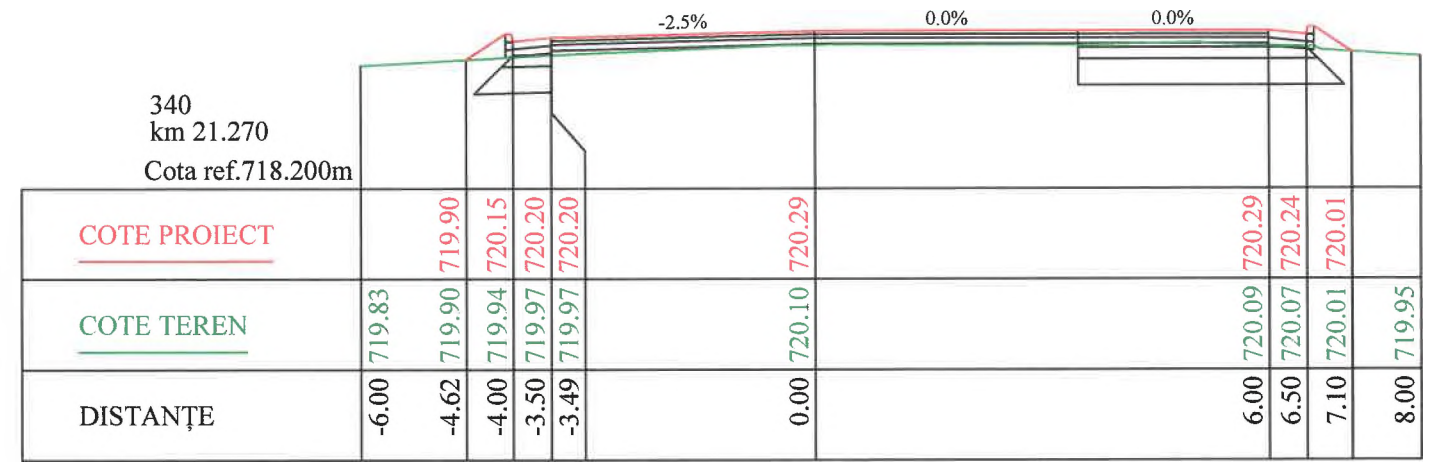
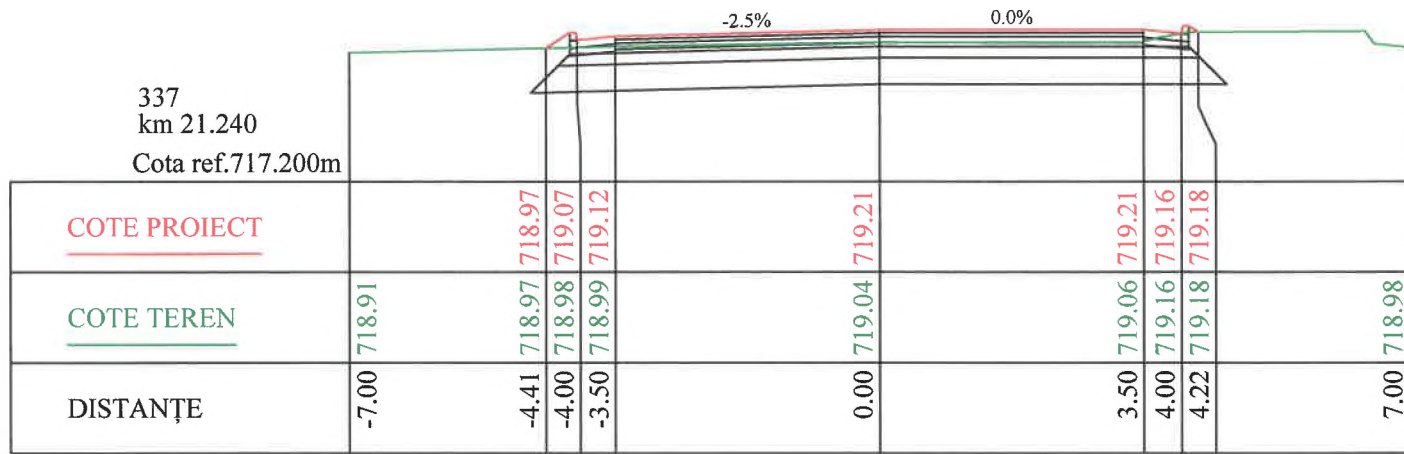
Verificator / expert	Nume	Semnatura	Cerință	Referat / Expertiza Nr. / Data	
	S.C. ROAD DESIGN S.R.L. Moșnița Nouă, Str. Nucilor, Nr.12 Tel. 0732 703 381, 0733 918 482 J35/2436/2008, RO 24132190 e-mail: office@tmproiect.ro www.tmproiect.ro			Denumire proiect: Consolidare DN 66A Km 16+624 - 23+800	Proiect nr. 414/2021
Șef proiect				Beneficiar: C.N.A.I.R. S.A. București - D.R.D.P. Timișoara	Faza P.T.
Proiectat				Denumire planșă: Prifiluri transversale curente DN 66A	Planșa PT-056
Desenat					
Verificat					
Scara 1:100					



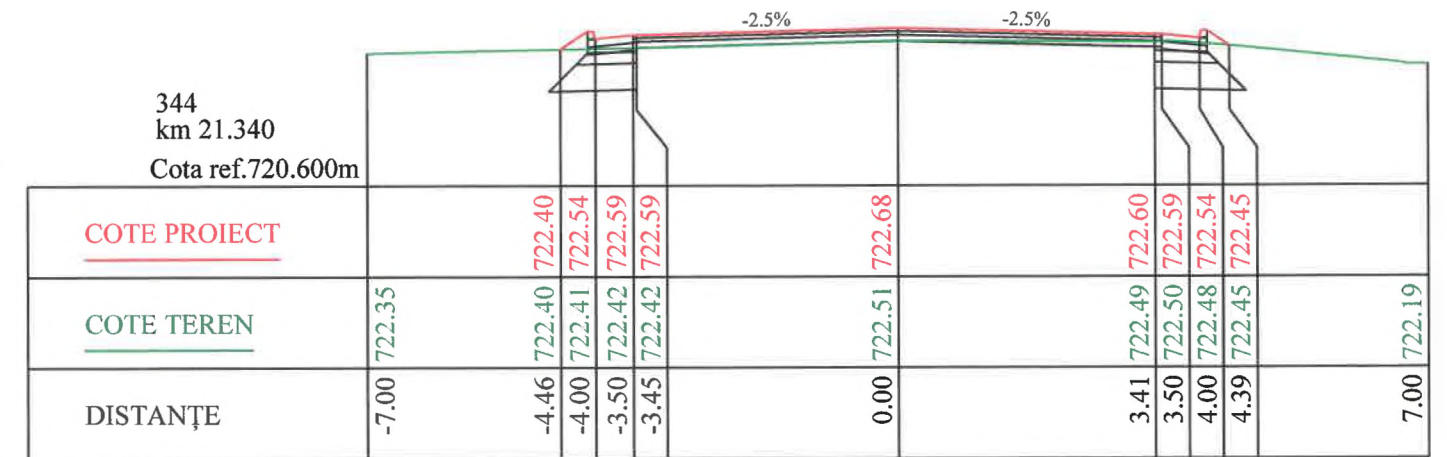
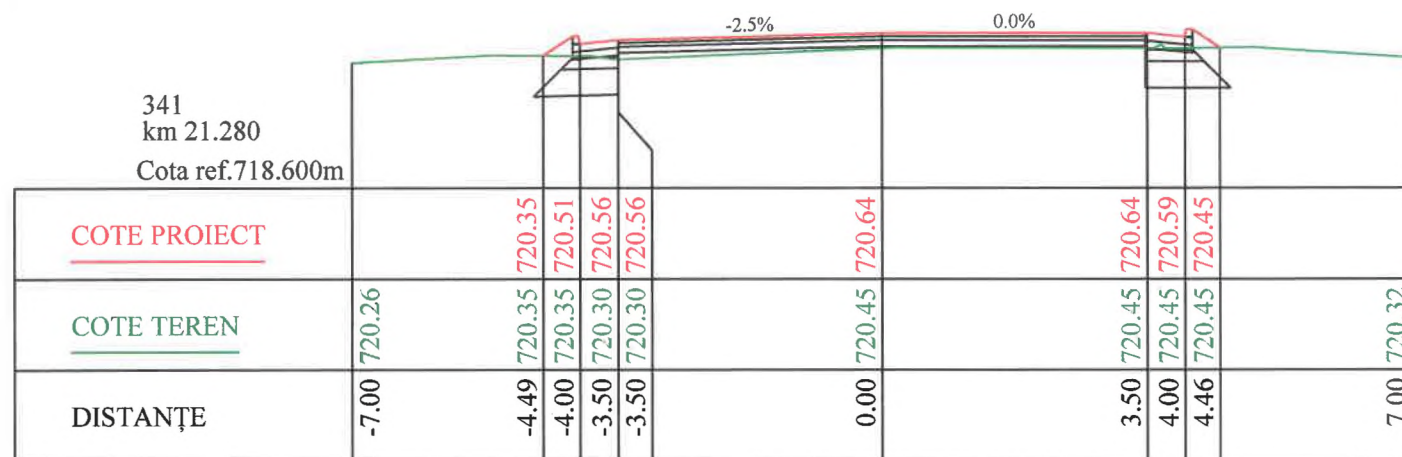
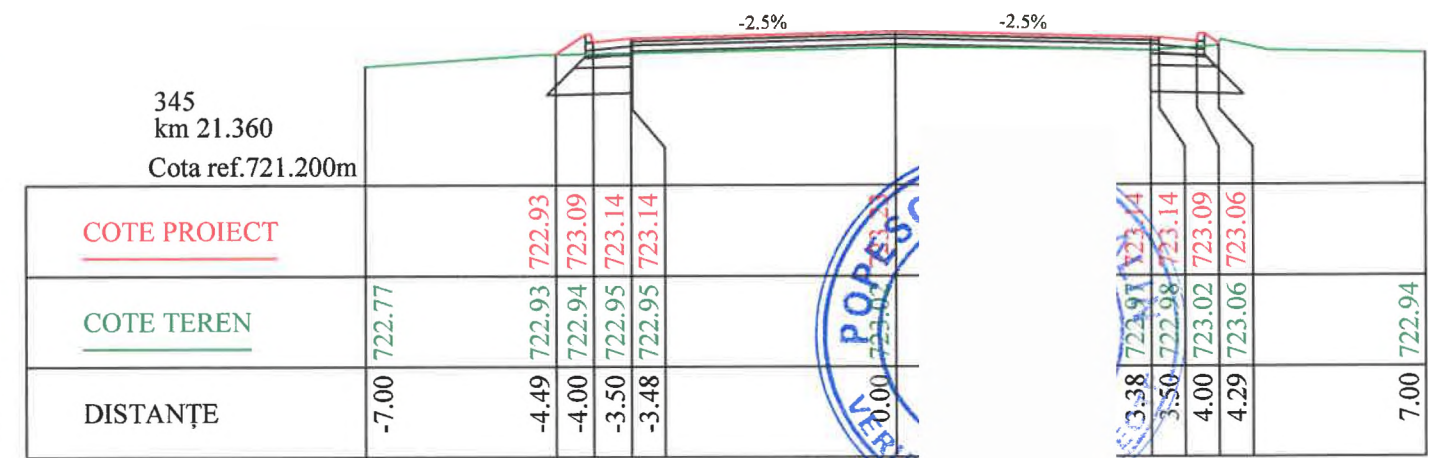
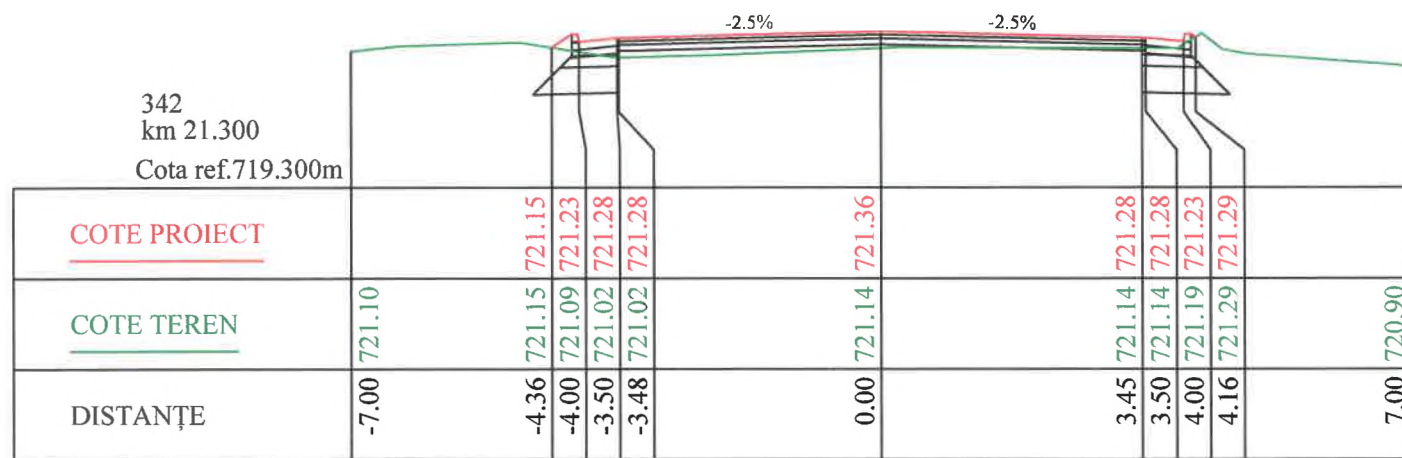
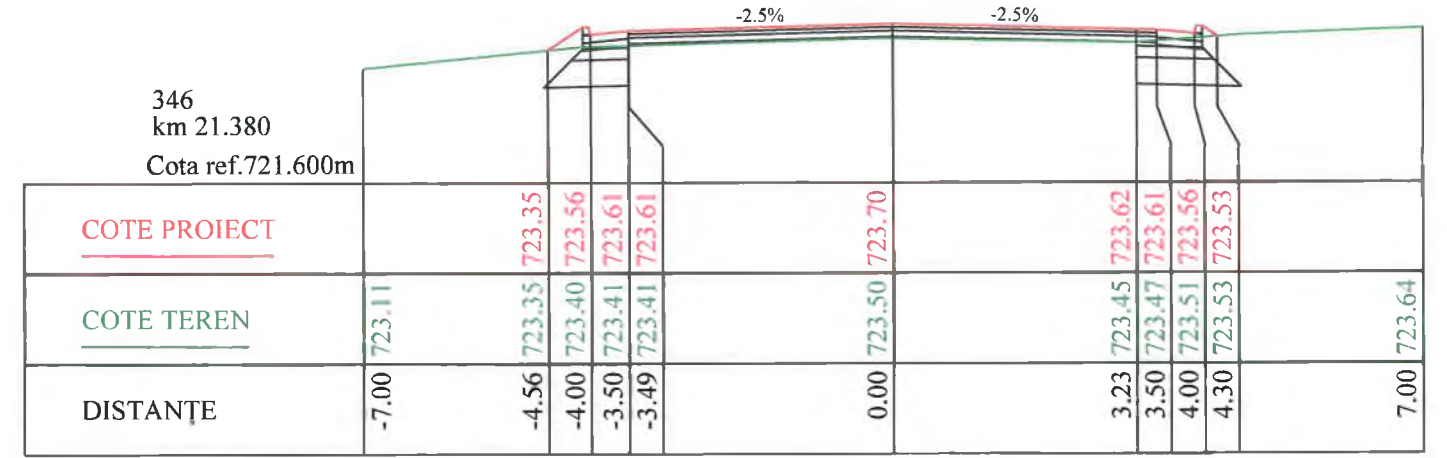
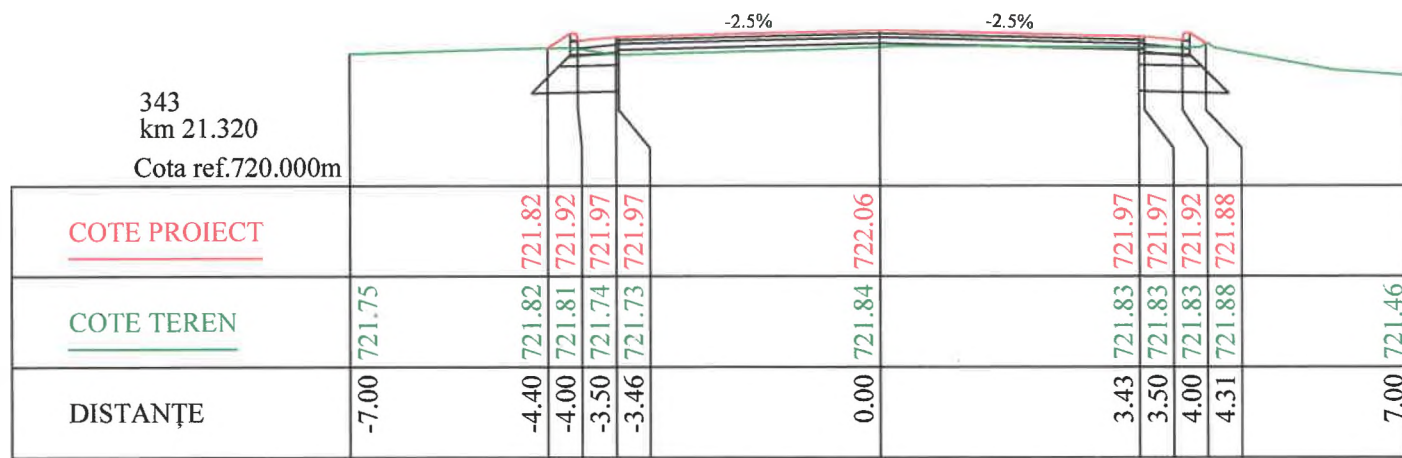





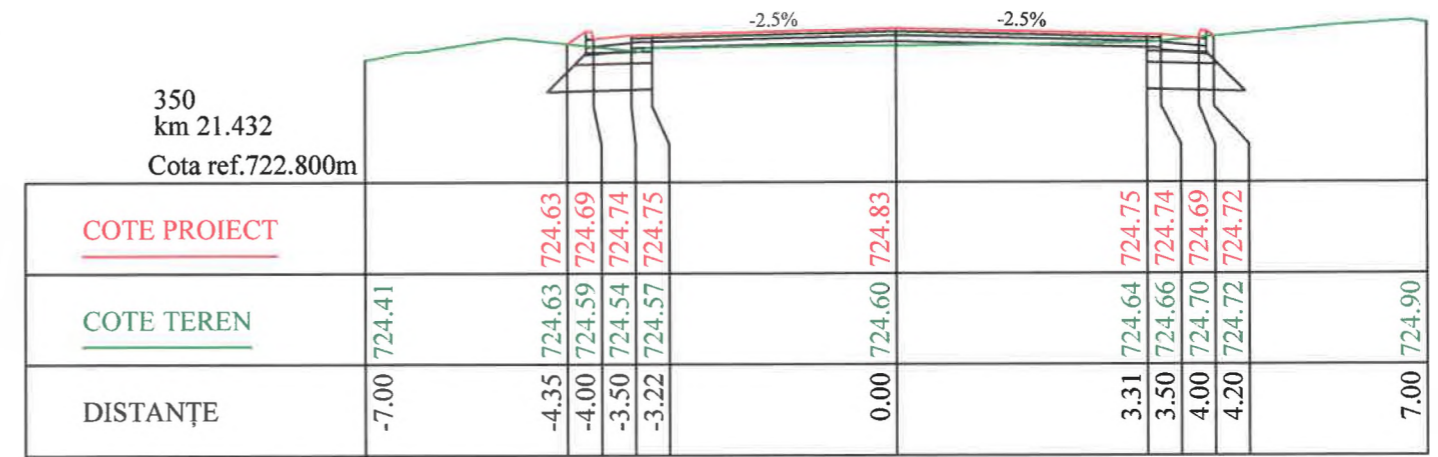
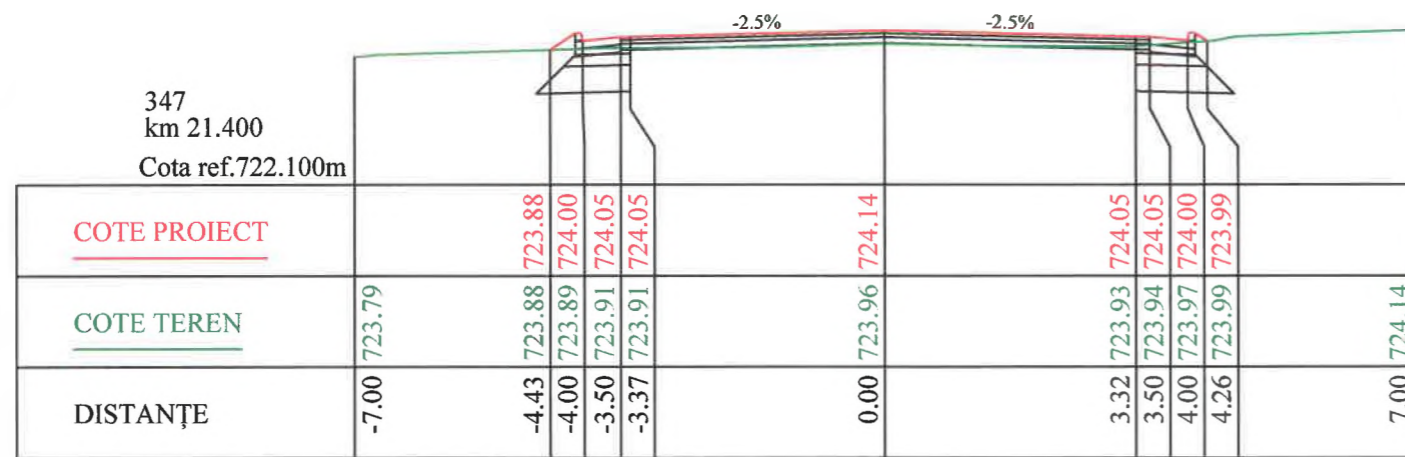
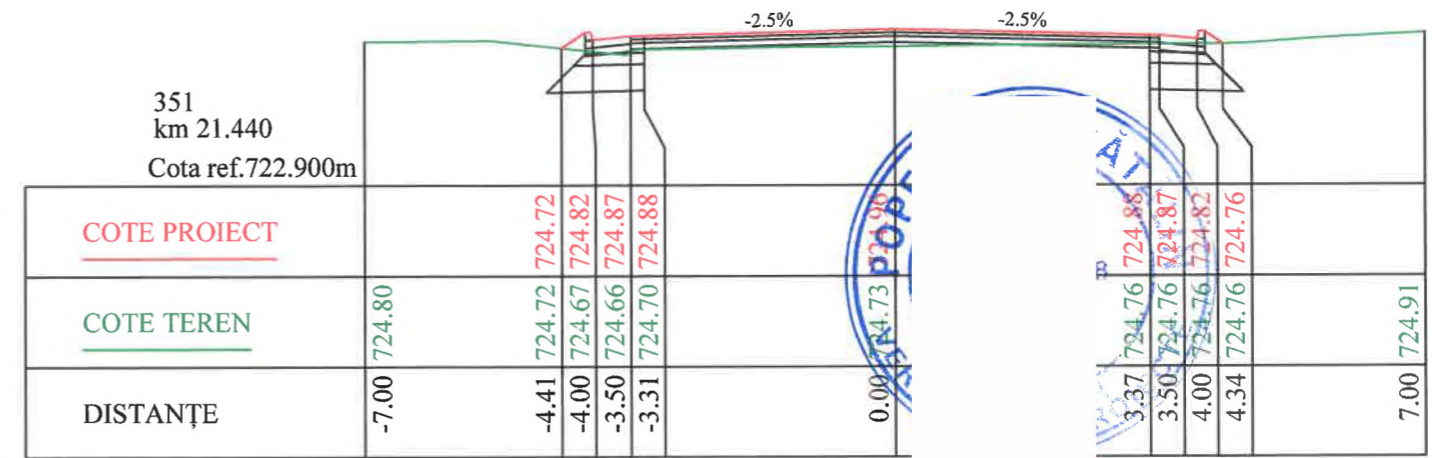
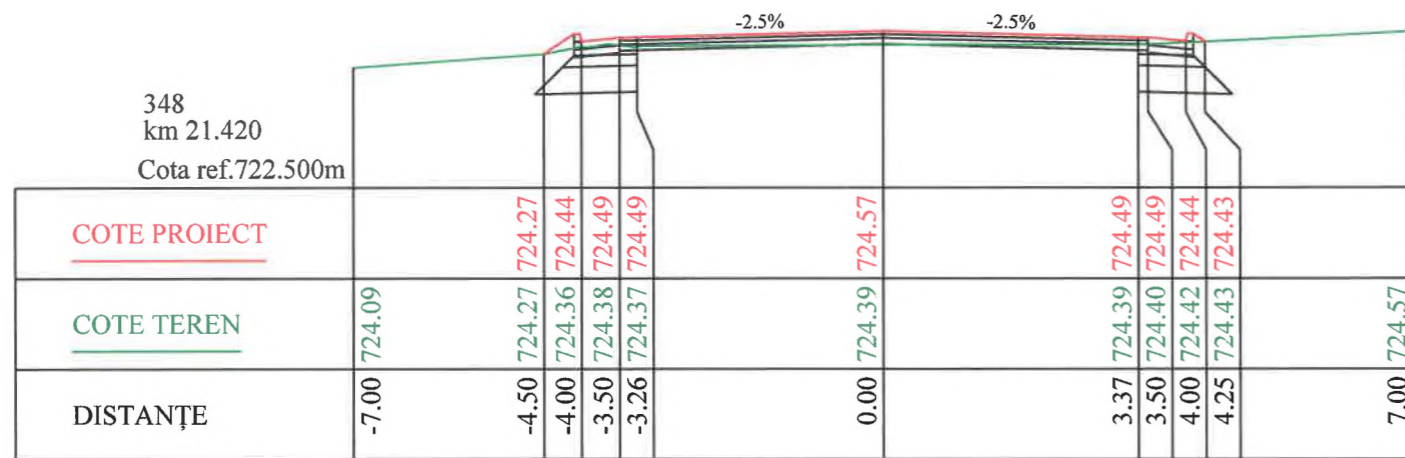
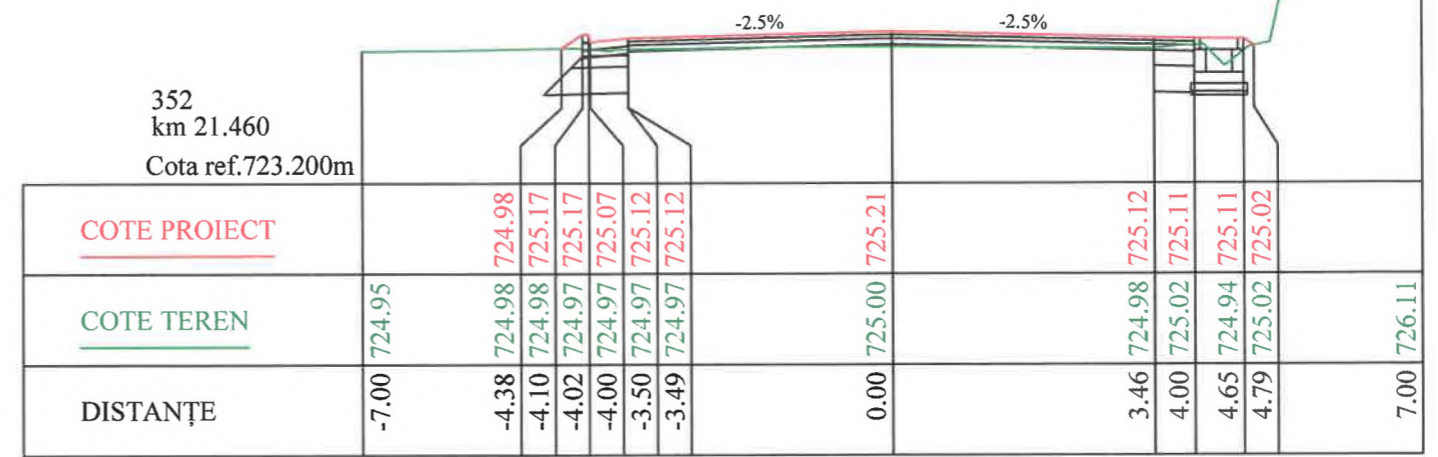
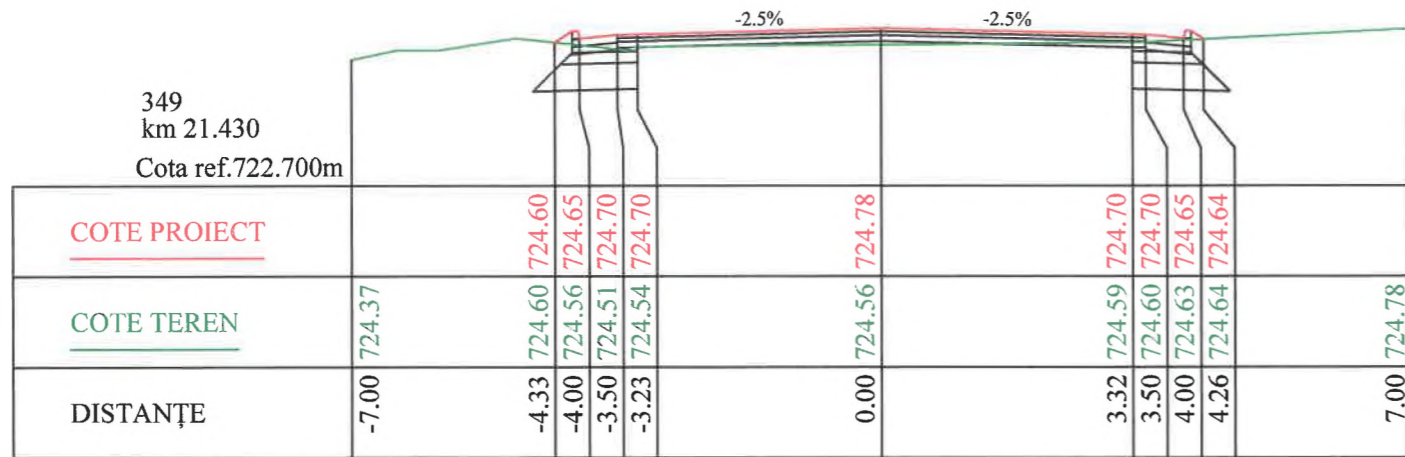
Verificator / expert	Nume	Semnatura	Cerință	Referat / Expertiza Nr. / Data	
			<b>Denumire proiect:</b> Consolidare DN 66A Km 16+624 - 23+800		<b>Proiect nr.</b> 414/2021
<b>Beneficiar:</b> C.N.A.I.R. S.A. București - D.R.D.P. Timișoara			<b>Denumire planșă:</b> Prifiluri transversale curente DN 66A		<b>Faza P.T.</b>  <b>Planșa PT-058</b>
<b>Șef proiect</b> Proiectat Desenat Verificat			<b>Scara</b> 1:100		



Verificator / expert	Nume	Semnatura	Cerință	Referat / Expertiza Nr. / Data	
	S.C. ROAD DESIGN S.R.L. Moșnița Nouă, Str. Nucilor, Nr.12 Tel. 0732 703 381, 0733 918 482 J35/2436/2008, RO 24132190 e-mail: office@tmproiect.ro www.tmproiect.ro			Denumire proiect: Consolidare DN 66A Km 16+624 - 23+800	Proiect nr. 414/2021
Șef proiect				Beneficiar: C.N.A.I.R. S.A. București - D.R.D.P. Timișoara	Faza P.T.
Proiectat				Scara 1:100	Denumire planșă: Prifiluri transversale curente DN 66A
Desenat					Planșa PT-059
Verificat					

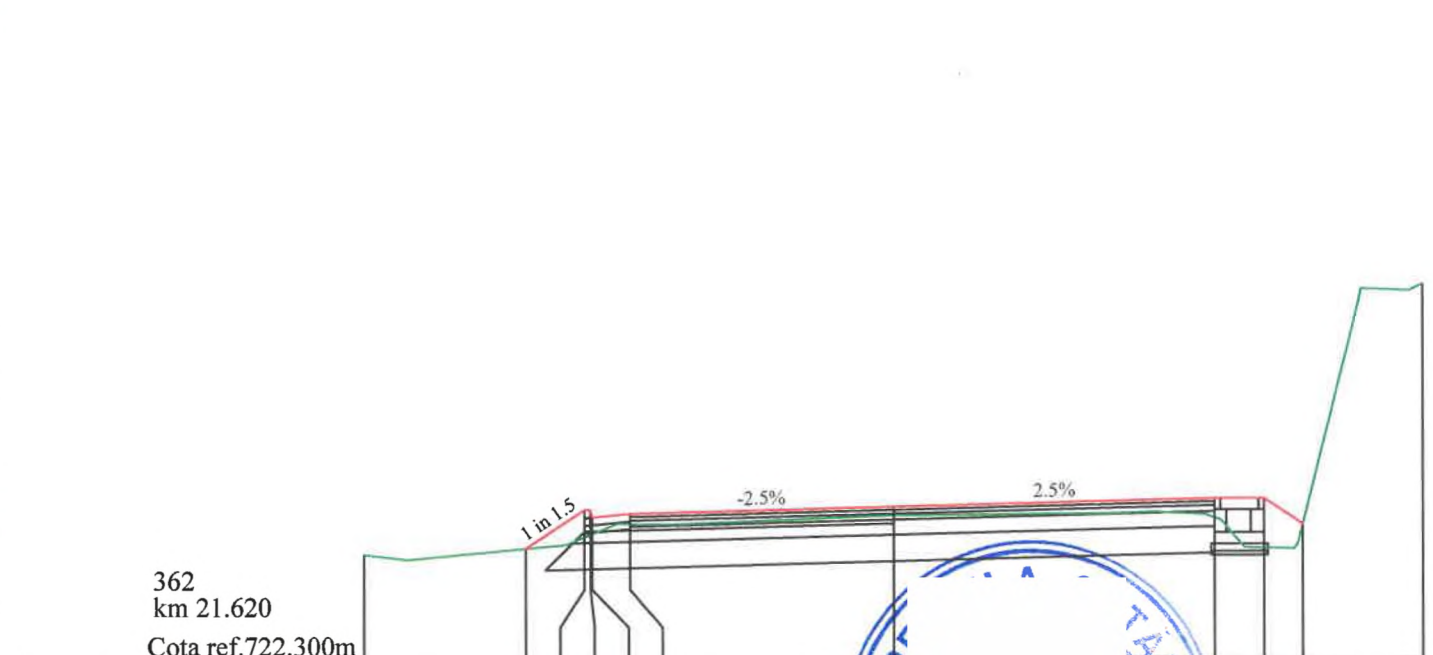
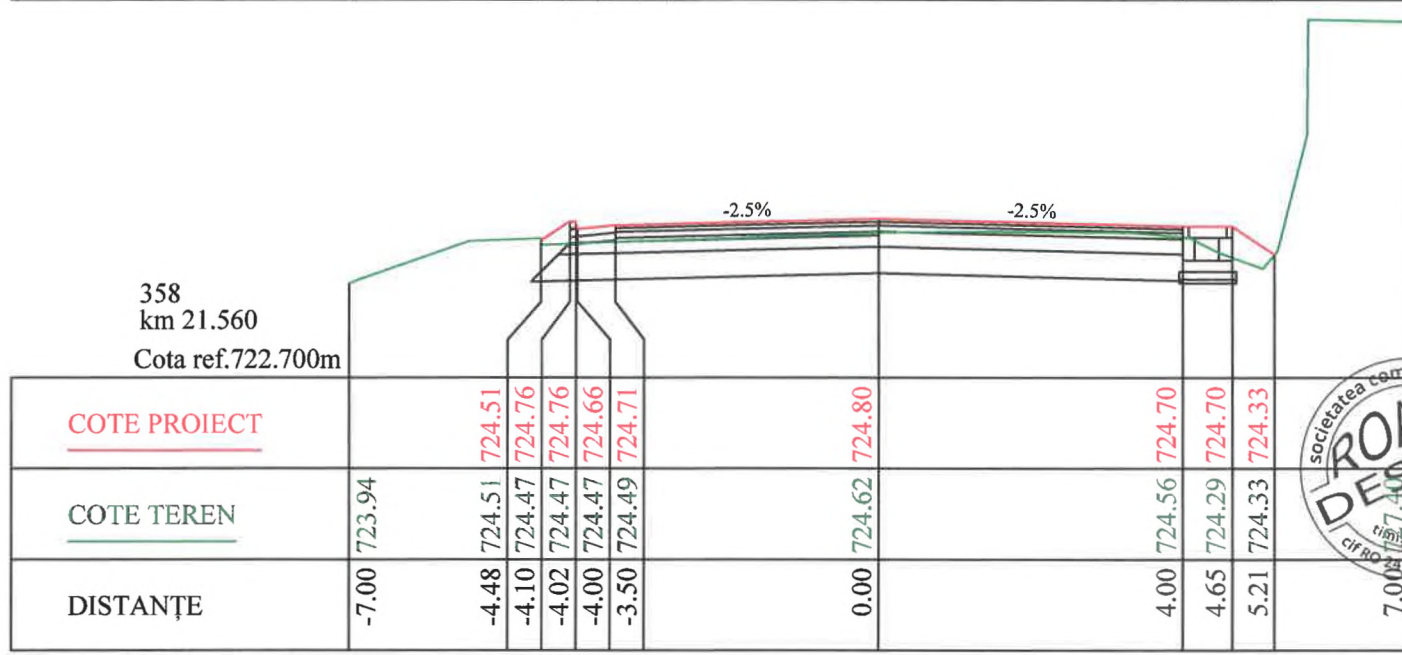
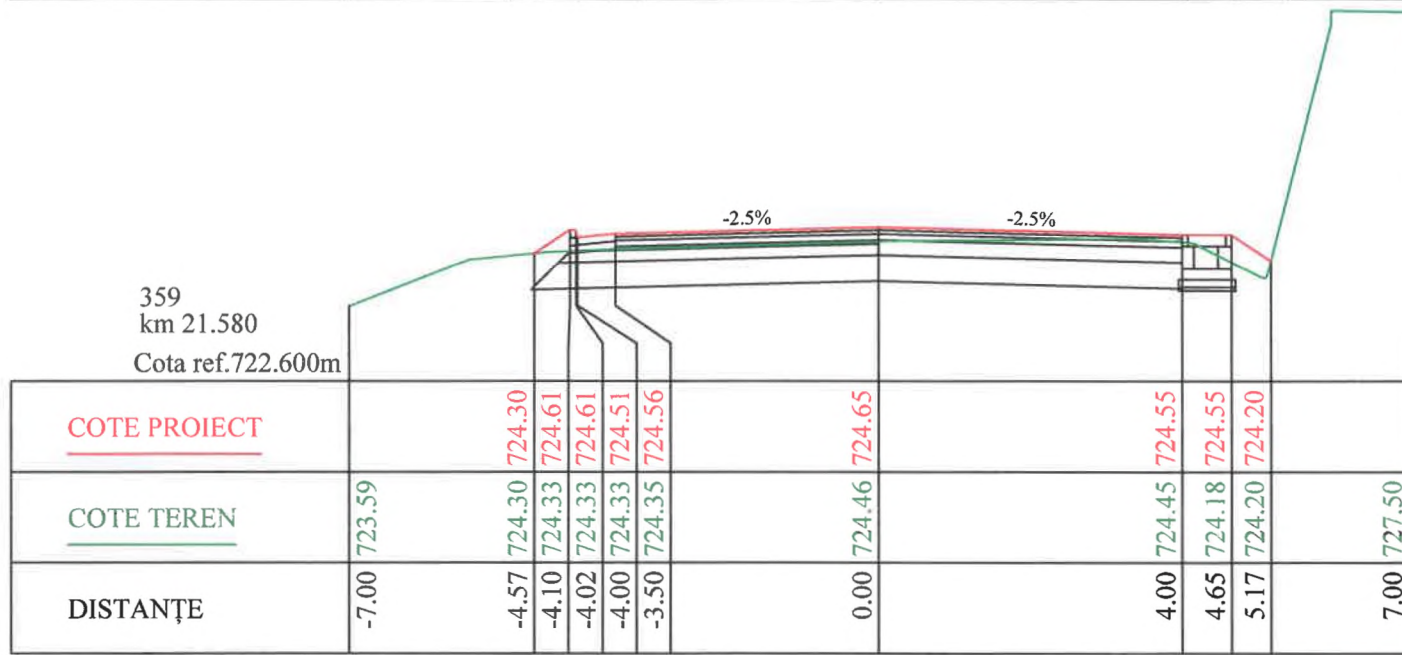
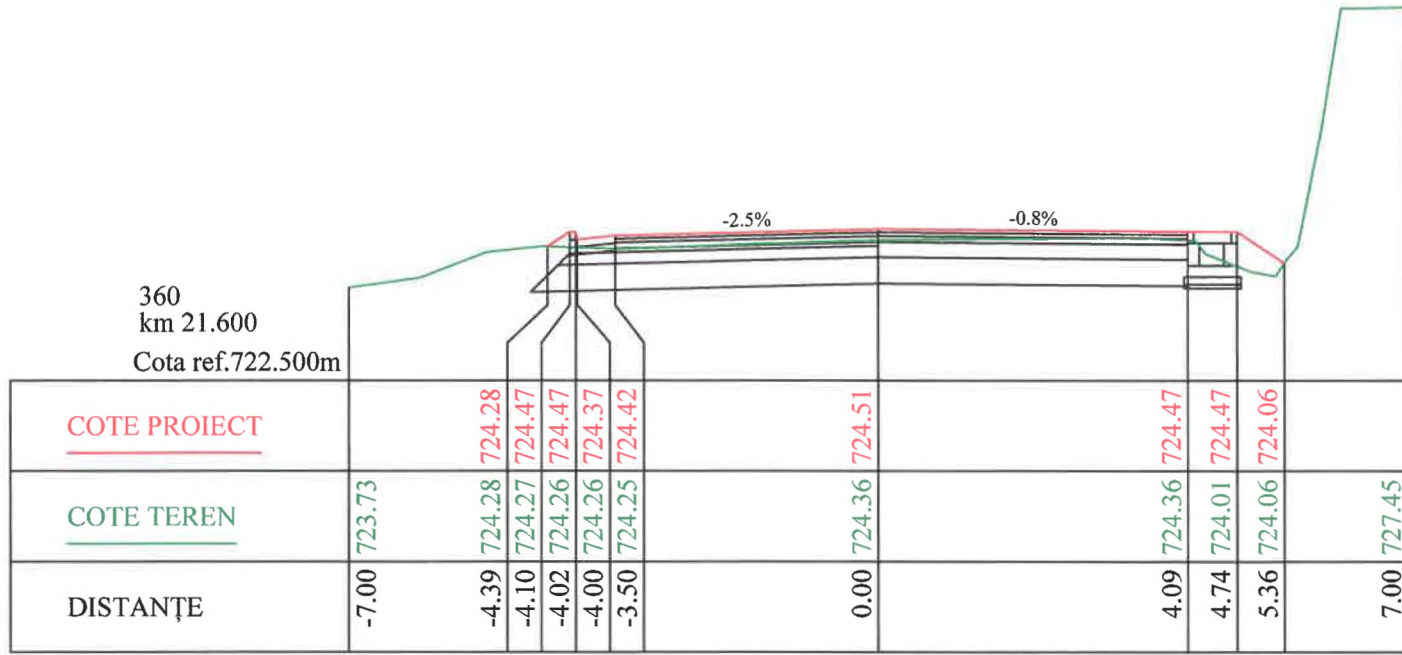


Verificator / expert	Nume	Semnatura	Cerință	Referat / Expertiza Nr. / Data	
 S.C. ROAD DESIGN S.R.L. Moșnița Nouă, Str. Nucilor, Nr.12 Tel. 0732 703 381, 0733 918 482 J35/2436/2008, RO 24132190 e-mail: office@tmproiect.ro www.tmproiect.ro			Denumire proiect: Consolidare DN 66A Km 16+624 - 23+800		Proiect nr. 414/2021
Șef proiect Proiectat Desenat Verificat			Beneficiar: C.N.A.I.R. S.A. București - D.R.D.P. Timișoara		Faza P.T.
			Scara 1:100	Denumire planșă: Prifiluri transversale curente DN 66A	Planșa PT-060



Verificator / expert	Nume	Semnatura	Cerință	Referat / Expertiza Nr. / Data	
			<b>Denumire proiect:</b> Consolidare DN 66A Km 16+624 - 23+800		<b>Proiect nr.</b> 414/2021
<b>Beneficiar:</b> C.N.A.I.R. S.A. București - D.R.D.P. Timișoara			<b>Faza P.T.</b>		
<b>Șef proiect</b> Proiectat Desenat Verificat			<b>Denumire planșă:</b> Prifiluri transversale curente DN 66A		<b>Planșa PT-061</b>
			<b>Scara 1:100</b>		





<b>COTE PROIECT</b>											
<b>COTE TEREN</b>	723.76	723.84	723.99	724.35	724.03	724.25	724.17	724.30	724.50	724.50	724.16
<b>DISTANȚE</b>	-7.00	-4.87	-4.10	-4.02	-4.00	-3.50	0.00	4.25	4.90	5.41	7.00



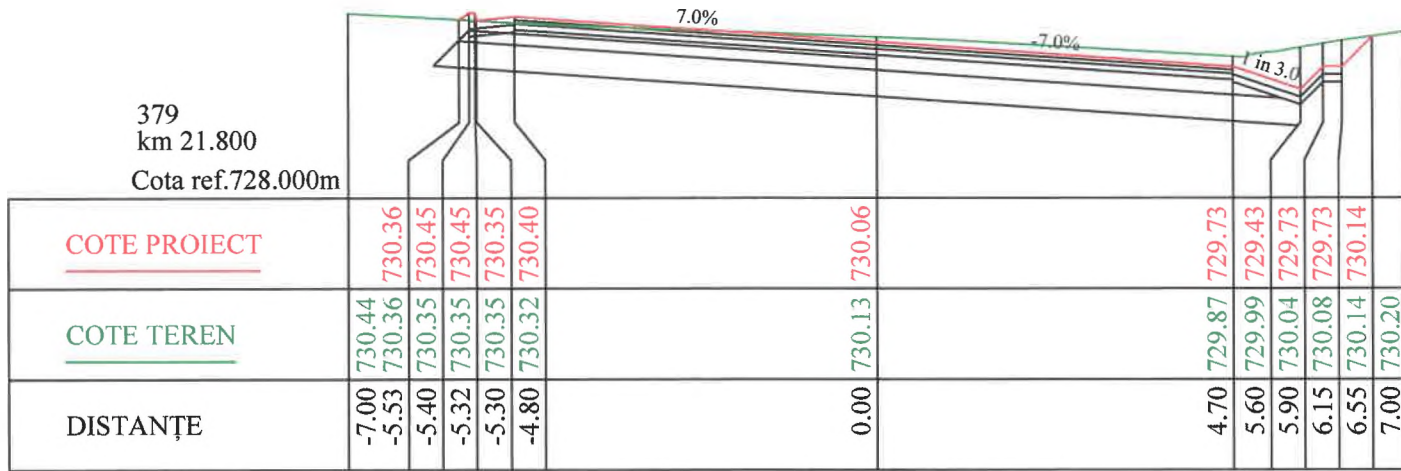
Verificator / expert	Nume	Semnatura	Cerință	Referat / Expertiza Nr. / Data	Proiect nr.
					414/2021
S.C. ROAD DESIGN S.R.L. Moșnița Nouă, Str. Nucilor, Nr.12 Tel. 0732 703 381, 0733 918 482 J35/2436/2008, RO 24132190 e-mail: office@tmproject.ro www.tmproject.ro			<b>Denumire proiect:</b> Consolidare DN 66A Km 16+624 - 23+800		Faza
Șef proiect Proiectat Desenat Verificat			<b>Beneficiar:</b> C.N.A.I.R. S.A. București - D.R.D.P. Timișoara		P.T.
Scara 1:100			<b>Denumire planșă:</b> Prifiluri transversale curente DN 66A		Planșă PT-063



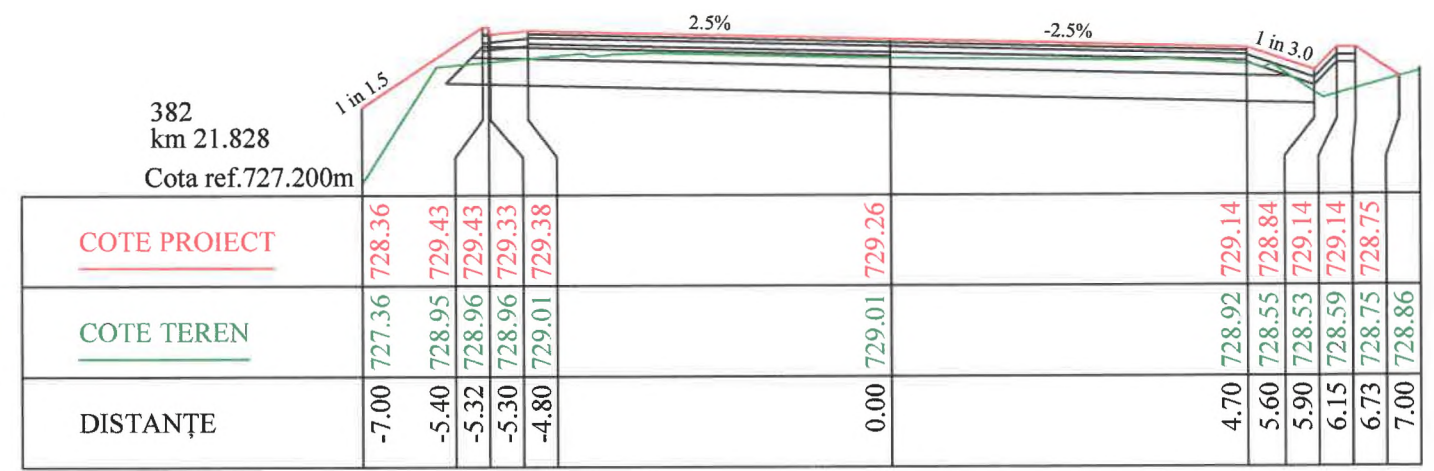




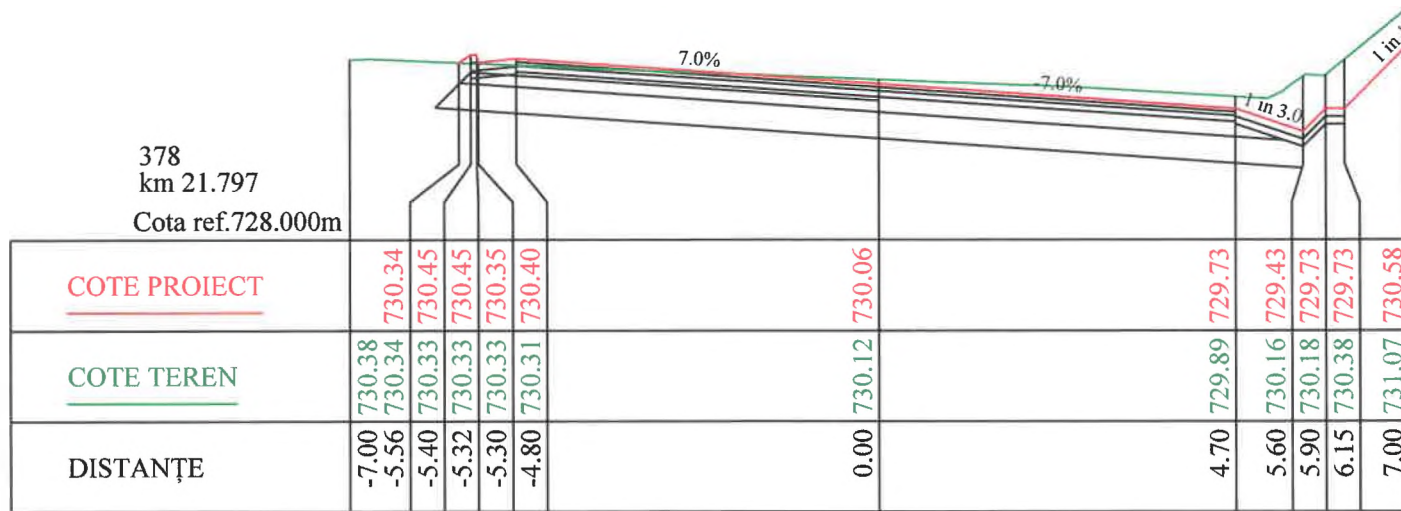
379  
km 21.800  
Cota ref.728.000m



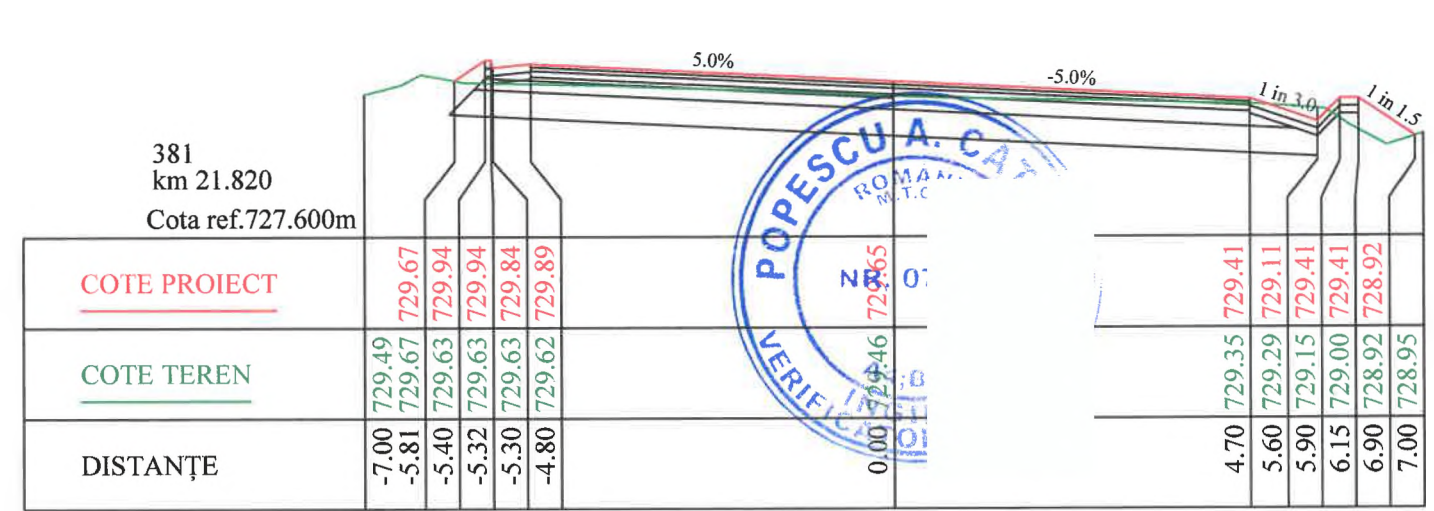
382  
km 21.828  
Cota ref.727.200m



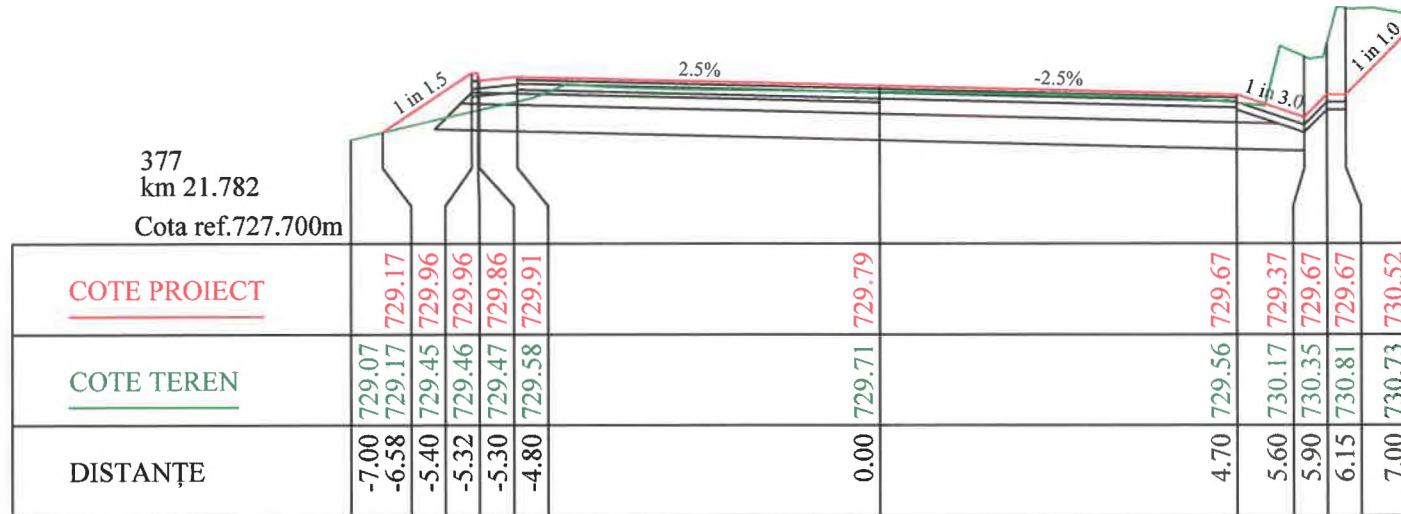
378  
km 21.797  
Cota ref.728.000m



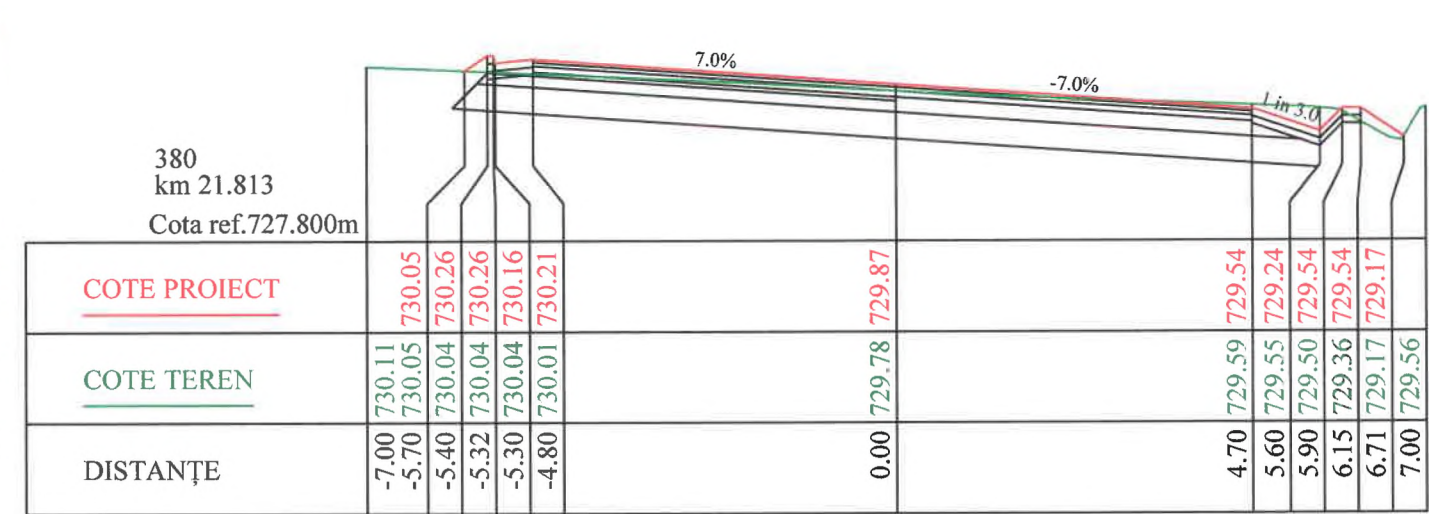
381  
km 21.820  
Cota ref.727.600m



377  
km 21.782  
Cota ref.727.700m



380  
km 21.813  
Cota ref.727.800m



Verificator / expert	Nume	Semnatura	Cerință	Referat / Expertiza Nr. / Data	Proiect nr. 414/2021
				Denumire proiect: Consolidare DN 66A Km 16+624 - 23+800	
				Beneficiar: C.N.A.I.R. S.A. București - D.R.D.P. Timișoara	Faza P.T.
				Denumire planșă: Prifiluri transversale curente DN 66A	Planșa PT-066
Șef proiect			Scara 1:100		
Proiectat					
Desenat					
Verificat					

S.C. ROAD DESIGN S.R.L.  
Moșnița Nouă, Str. Nucilor, Nr.12  
Tel. 0732 703 381, 0733 918 482  
J35/2436/2008, RO 24132190  
e-mail: office@tmproiect.ro  
www.tmproiect.ro

